

SERVIÇOS DE EDUCAÇÃO E MOBILIZAÇÃO SOCIAL NA BACIA HIDROGRÁFICA DO RIO DAS VELHAS

PRODUTO FINAL **VOLUME 1**

CONTRATO DE GESTÃO Nº002/IGAM/2012

ATO CONVOCATÓRIO Nº001/2013

CONTRATO Nº 003/2013

JULHO/2014

Revisão	Data	Descrição Breve	Ass. do Autor	Ass. do Supervisor	Ass. de Aprovação
SERVIÇOS DE EDUCAÇÃO E MOBILIZAÇÃO SOCIAL NA BACIA HIDROGRÁFICA DO RIO DAS VELHAS					
PRODUTO FINAL – CONSOLIDAÇÃO DE TODOS OS PRODUTOS COM OS RESULTADOS ALCANÇADOS – VOLUME 1					
Elaborado por:			Supervisionado por:		
Amanda Amorim Apolo Heringer Lisboa Clarissa Dantas Derza Nogueira Dimas Correa Elio Domingos Fernanda Oliveira Izabella Resende Izabel Nogueira			Apolo Heringer Lisboa		
Aprovado por:			Revisão	Finalidade	Data
				[3] Para Aprovação	23 de junho 2014
Legenda finalidade: [1] para informação [2] Para Comentário [3] Para Aprovação					
FUNDEP - Fundação de Desenvolvimento da Pesquisa					
 <p>FUNDEP Fundação de Desenvolvimento da Pesquisa</p>		Av. Pres. Antônio Carlos, 6627 Un. Adm. II - Campus UFMG Caixa Postal 856 - CEP 30.161-970 - Belo Horizonte - MG - Brasil Telefone: (31) 3409.4200 www.fundep.ufmg.br			

SUMÁRIO

Lista de nomenclaturas e siglas -----	3
Introdução -----	4
Objetivo -----	12
Desenvolvimento-----	14
Capítulo 01 -----	17
Capítulo 02 -----	74
Capítulo 03 -----	95
Capítulo 04 -----	138
Capítulo 05 -----	208
Capítulo 06 -----	384

LISTA DE NOMENCLATURAS E SIGLAS

- **AGB Peixe Vivo** – Associação Executiva de Apoio à Gestão de Bacias Hidrográficas Peixe Vivo
- **CBH Rio das Velhas** – Comitê da Bacia Hidrográfica do Rio das Velhas
- **CERH** – Conselho Estadual de Recursos Hídricos
- **CTECOM** – Câmara Técnica de Educação, Comunicação e Mobilização
- **CTIG/CERH** – Câmara Técnica de Instrumentos de Gestão do Conselho Estadual de Recursos Hídricos
- **DN** – Deliberação Normativa
- **FUNDEP** – Fundação de Desenvolvimento da Pesquisa
- **ONG** – Organizações Não Governamentais
- **PDRH** – Plano Diretor de Recursos Hídricos
- **SCBH** – Subcomitê
- **SUPRAM** – Superintendência Regional de Regularização Ambiental
- **UTE** – Unidade Territorial Estratégica

INTRODUÇÃO

O Comitê da Bacia Hidrográfica do Rio das Velhas - CBH Rio das Velhas - é um órgão colegiado, deliberativo¹ e normativo, com atuação na área territorial compreendida pela Bacia Hidrográfica do Rio das Velhas, integrante do Sistema Estadual e Federal de Recursos Hídricos.

Criado pelo Decreto Estadual nº 39.692, de 29 de junho de 1998, em conformidade com a Lei Estadual de Recursos Hídricos 13199/99 e a Lei Federal 9433/97, sua atuação deve ser participativa visando à descentralização da gestão das águas. Elas estabelecem que *“a gestão dos recursos hídricos deve ser descentralizada e contar com a participação do Poder Público, dos usuários e das comunidades.”* e determina como competência do Comitê *“promover o debate das questões relacionadas com os recursos hídricos e articular a atuação de órgãos e entidades intervenientes”*. O CBH Rio das Velhas possui 28 conselheiros titulares e 28 conselheiros suplentes. A composição é paritária entre os quatro segmentos representados da sociedade civil organizada, poder público estadual, poder público municipal e usuários de recursos hídricos.

A Plenária é o órgão deliberativo do Comitê, sendo fundamental para o encaminhamento das decisões. Por essa razão o Comitê se organiza de forma a iniciar as discussões em suas bases, para serem amadurecidas de forma a possibilitar aos Conselheiros do Plenário estarem bem informados e que possam tomar as decisões com segurança quando determinado assunto for pautado. Para tanto o CBH Rio das Velhas se estrutura da seguinte forma:

1. **Plenária** - Instância máxima de deliberação do Comitê;
2. **Diretoria** - Formada por Presidência, Vice-Presidência e Secretário, de diferentes segmentos, eleitos pela Plenária, dentre os membros titulares do Comitê;
3. **Diretoria Ampliada** - Composta pela Diretoria e outros 5 (cinco) representantes para uma composição final que contemple dois membros de cada um dos segmentos;
4. **Câmaras Técnicas** - Instâncias de discussões temáticas específicas do Comitê, são compostas por oito membros titulares e oito membros suplentes,

¹ Deliberativo numa relação de subordinação ao IGAM/SEMAD, ao CERH e ao CNRH.

tendo como objetivo assessorar e qualificar tecnicamente as decisões do Comitê. São quatro câmaras técnicas: Câmara Técnica Institucional e Legal (CTIL); Câmara Técnica de Outorga e Cobrança (CTOC); Câmara Técnica de Planejamento, Projetos e Controle (CTPC) e Câmara Técnica de Educação, Comunicação e Mobilização (CTECOM);

5. **Subcomitês** – Instituídos pela DN 02/2004 do CBH Rio das Velhas, de caráter consultivo e propositivo, compostos pelos três segmentos: poder público, usuários e sociedade civil. São instâncias para planejamento e gestão territorial local, com foco das discussões nas sub-bacias ou conjunto de sub-bacias.

A Bacia Hidrográfica do Rio das Velhas possui mais de 200 sub-bacias. A fim de proporcionar a gestão descentralizada e o planejamento territorial integrado, o Comitê, por meio da Deliberação Normativa 01/2012, definiu 23 Unidades Territoriais Estratégicas (UTES), cujos territórios são bacias ou sub-bacias hidrográficas contíguas. As UTES estabeleceram limites territoriais que direcionam a elaboração e implantação de programas e estudos regionais, a aplicação descentralizada do recurso da Cobrança pelo Uso da Água, a atualização do Plano Diretor e ainda, a redefinição dos limites territoriais dos Subcomitês. (Fig.1)

Dentre as 23 UTES, existem atualmente 13 Subcomitês atuantes, que promovem reuniões ordinárias mensais e/ou bimestrais, geralmente itinerante em suas respectivas sub-bacias, sendo eles: Subcomitê Águas da Moeda; Subcomitê do Rio Bicudo; Subcomitê do Rio Caeté/Sabará; Subcomitê do Rio Cipó; Subcomitê do Rio Curimataí; Subcomitê do Rio Itabirito; Subcomitê do Rio Paraúna; Subcomitê do Rio Taquaraçu; Subcomitê Carste; Subcomitê Ribeirão Arrudas; Subcomitê Ribeirão da Mata; Subcomitê Ribeirão Jequitibá; Subcomitê Ribeirão Onça. (Fig.2)

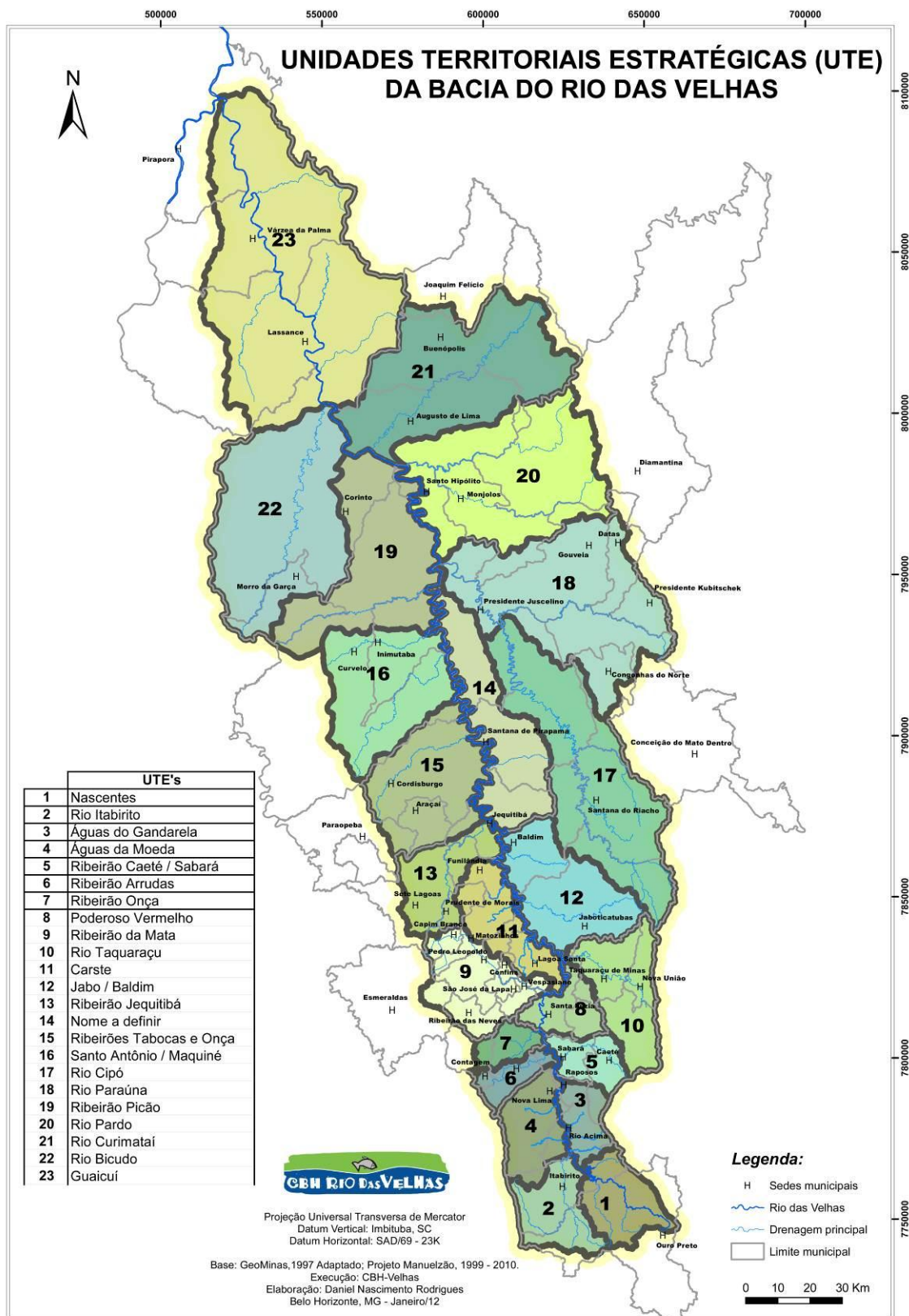


Figura 1: Unidades Territoriais Estratégicas da Bacia Hidrográfica do Rio das Velhas

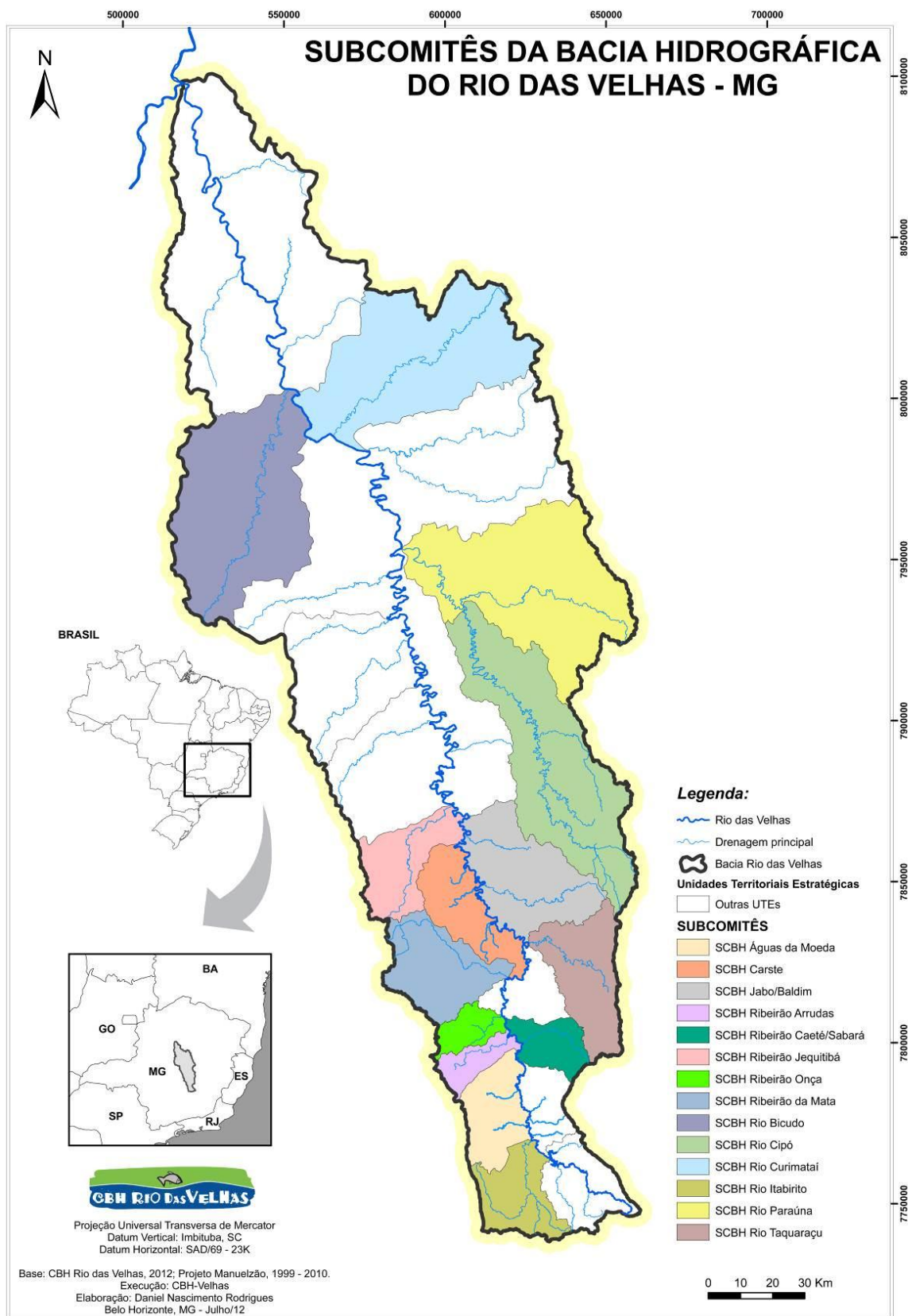


Figura 2: Subcomitês da Bacia Hidrográfica do Rio das Velhas

O CBH Rio das Velhas, historicamente, fundamenta suas ações na participação e construção do consenso pelo diálogo entre seus conselheiros dos três segmentos, assim como, trabalha pelo aprimoramento dos mecanismos de interlocução entre Subcomitês, Câmaras Técnicas e Plenário, sendo, por excelência um espaço para a construção coletiva e democrática do planejamento e da gestão do território.

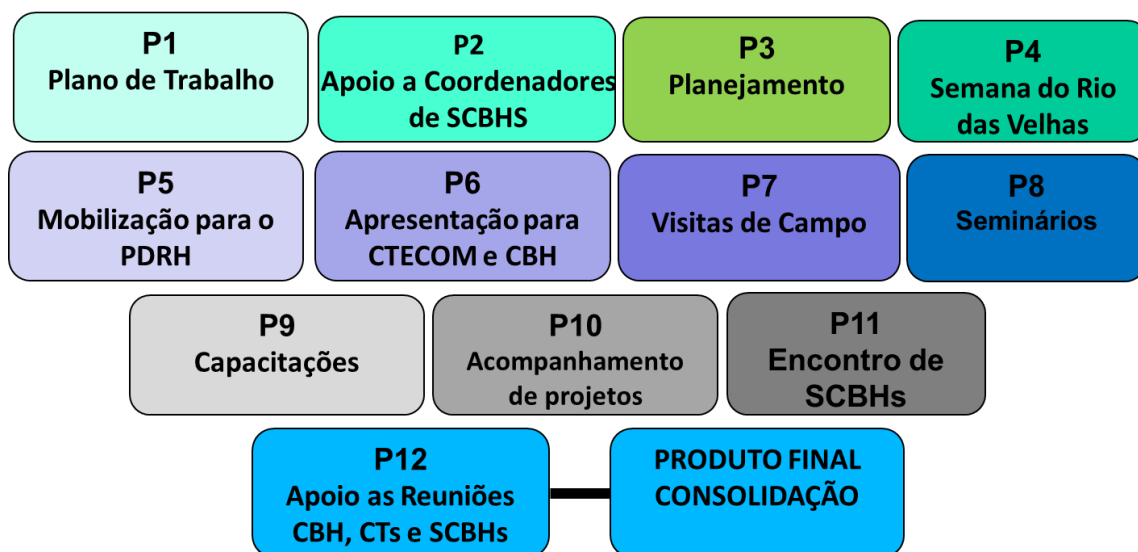
Nesse sentido, o CBH Rio das Velhas aprovou a Deliberação Normativa 08/2012 de "Princípios e Diretrizes de Educação, Comunicação e Mobilização para a bacia Hidrográfica do Rio das Velhas" reafirmando a importância da Educação e Mobilização para a gestão e descentralização participativa em toda a bacia, por entender que mobilização, e a participação das comunidades na gestão das águas, conforme os princípios das Leis das Águas Federal e Estadual é condição *sine qua non* para obtenção de resultados positivos na melhoria da qualidade e quantidade das águas dos rios.

Até dezembro de 2012, o CBH Rio das Velhas contou com uma Equipe de Mobilização contratada pela AGB Peixe Vivo para desenvolver os trabalhos de articulação social e educação pela bacia. Para dar continuidade e atender a novas exigências, viabilizou-se o trabalho por meio do Ato Convocatório 01/2013, Contrato de Gestão 02/IGAM/2012. Dessa forma, o trabalho de mobilização social e educação ambiental promove a interlocução entre os Conselheiros do Plenário, Câmaras Técnicas, Subcomitês, AGB Peixe Vivo e as Comunidades da bacia do Rio das Velhas.

Além disso, esse projeto leva aos Subcomitês, comunidades locais, prefeituras e instituições relacionadas aos recursos hídricos da bacia do Rio das Velhas, as propostas de recuperação ambiental dos seus afluentes, programas, projetos e parcerias aprovados pelo Comitê, de forma a consolidar a estratégia de participação ampliada e maior capilaridade nas sub-bacias hidrográficas do Rio das Velhas.

Para o desenvolvimento desse trabalho o ato convocatório previu a contratação de 13 relatórios produtos que foram sendo entregues ao decorrer do contrato. Conforme esquema abaixo:

ATO CONVOCATÓRIO Nº001/2013



A metodologia de desenvolvimento dos trabalhos consistiu em organizar as ações do presente projeto em sete linhas de ação, em cada uma dessas foram desenvolvidas atividades que geraram produtos (Fig.3). Apenas a sétima linha de ação não gerou produtos, apesar de terem sido desenvolvidas atividades de mobilização para o processo eleitoral, tais como garantia de quórum para reunião de posse do Conselho e eleição das Câmaras Técnicas.

Linhas de ação:

- I. Organização, apoio e acompanhamento dos Subcomitês;
- II. Organização, apoio e acompanhamento das Câmaras Técnicas;
- III. Organização, apoio e acompanhamento da Plenária do CBH Rio das Velhas;
- IV. Apoio do processo de mobilização para a atualização do Plano Diretor de Recursos Hídricos;
- V. Organização de capacitação continuada para os membros do CBH Rio das Velhas;
- VI. Organização de eventos;
- VII. Apoio à mobilização para o processo eleitoral dos membros do CBH Rio das Velhas – 2013-2017.

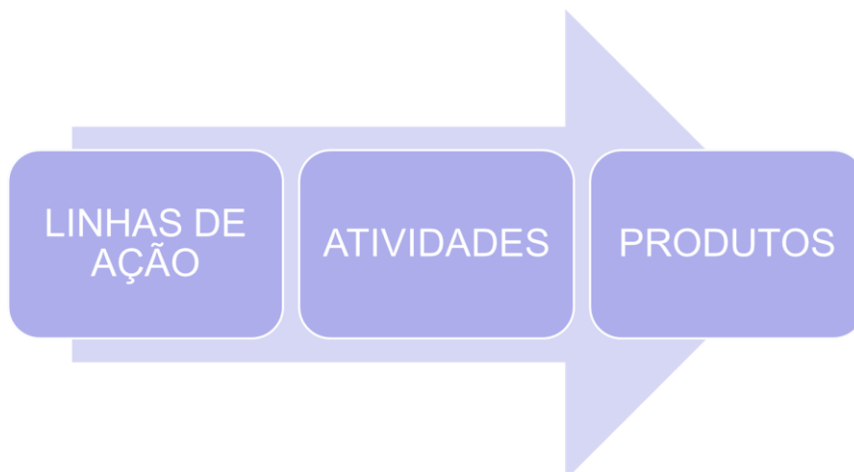


Fig. 3: Metodologia de organização dos trabalhos

Ao longo do período entre abril de 2013 e junho de 2014 ocorreram reuniões, visitas de campo, seminários e demais eventos concomitantemente, já que o trabalho de mobilização não é estanque, ocorrendo primeiro momento ações de uma determinada atividade, para depois haver o início e desenvolvimento de outra.

Dessa maneira os relatórios temáticos/produtos foram sendo entregues contendo os resultados parciais. Esses foram atualizados com informações até o mês de junho de 2014, sistematizados e apresentados no presente documento de consolidação das ações e atividades dos serviços de Educação e Mobilização.

OBJETIVO

O documento "Produto Final" tem por objetivo apresentar a consolidação de todos os produtos entregues, atualizados com os resultados alcançados pela contratação dos Serviços de Educação e Mobilização.



DESENVOLVIMENTO

1. DESENVOLVIMENTO

Para melhor organização do documento, a consolidação dos resultados alcançados será apresentada em dois volumes (volume 1 e volume 2), especificado de cada a subdivisão em capítulos, ilustrados na tabela a seguir, conforme os produtos entregues:

VOLUME 1	
Produto 1 – Plano de Trabalho	
Produto 2 – Relatório com memórias e encaminhamentos da reunião de assessoria realizada com coordenadores dos subcomitês	
Produto 3 – Planejamento , organização e preparação das reuniões das Câmaras Técnicas, plenárias e reuniões dos Subcomitês previstas para o ano de 2013/2014, com definição de metodologia de trabalho para a mobilização e participação dos membros nas reuniões.	
Produto 4 – Semana do Rio das Velhas	
Produto 5 – Relatório de mobilização das consultas públicas para atualização do Plano Diretor de Recursos Hídricos da Bacia Hidrográfica do Rio das Velhas.	
Produto 6 – Relatório contendo fotos, listas de presença, formulário com os encaminhamentos e informações sistematizadas da apresentação do projeto “Educação E Mobilização na Bacia do Rio das Velhas” nas reuniões da CTECOM e da plenária do CBH Rio das Velhas .	
VOLUME 2	
Produto 7 – Relatório contendo fotos, lista de presença e formulário com a sistematização dos encaminhamentos das visitas de campo realizadas de acordo com as demandas de Subcomitês.	
Produto 8 – Relatório contendo fotos, lista de presença e sistematização das discussões e encaminhamentos dos seminários realizados pelos Subcomitês	
Produto 9 – Relatório contendo fotos, lista de presença e sistematização dos cursos ministrados para capacitação dos membros do CBH Rio das Velhas e Subcomitês.	
Produto 10 – Relatório sobre o acompanhamento do CBH Rio das Velhas e Subcomitês nos projetos hidroambientais e Planos Municipais de Saneamento Básico na bacia do Rio das Velhas.	
Produto 11 – Relatório contendo fotos, lista de presença e encaminhamentos consolidados do IV Encontro de Subcomitês .	
Produto 12 – Relatório sobre apoio e acompanhamento das Reuniões do CBH Rio das Velhas, Câmaras Técnicas e Subcomitês	

A contextualização e descrição de cada um dos produtos serão apresentadas em capítulos, respeitando a estrutura original dos relatórios e levando em consideração a atualização das informações com as ações pós entrega dos mesmos. Assim cada capítulo contará com apresentação, objetivo, desenvolvimento, considerações finais, apêndices e anexos dos relatórios produtos. Essa forma de organização é importante para possibilitar a compreensão das informações por parte do leitor, sem prejuízo do conteúdo.

O presente volume (volume 1) apresenta os produtos/capítulos 1 a 6.

PRODUTO 1 – PLANO DE TRABALHO





Comitê da Bacia Hidrográfica do Rio das Velhas

Associação Executiva de Apoio à Gestão de Bacias Hidrográficas Peixe Vivo

Fundação de Desenvolvimento da Pesquisa

SERVIÇOS DE EDUCAÇÃO E MOBILIZAÇÃO SOCIAL NA BACIA HIDROGRÁFICA DO RIO DAS VELHAS

PRODUTO 1 – PLANO DE TRABALHO

CONTRATO DE GESTÃO Nº002/IGAM/2012 – ATO CONVOCATÓRIO
Nº001/2013

CONTRATO Nº 003/2013

ABRIL/2013

APRESENTAÇÃO DO TRABALHO

Este Plano de Trabalho tem o objetivo de apresentar para a sociedade do Estado de Minas Gerais, para o Comitê da Bacia Hidrográfica do Rio das Velhas (CBH Rio das Velhas) e para a Associação Executiva de Apoio à Gestão de Bacias Hidrográficas Peixe Vivo (AGB Peixe Vivo), as atividades de educação ambiental e mobilização social que serão desenvolvidas pela Equipe Técnica da Fundação de Desenvolvimento da Pesquisa (Fundep).

Em conformidade com o Ato Convocatório 001/2013 do Contrato de Gestão N°002/2012 que objetivou a “Contratação de Serviços de Educação e Mobilização Social na Bacia Hidrográfica do Rio das Velhas” a Fundep, empresa vencedora do processo licitatório, apresenta neste Plano de Trabalho a descrição detalhada das atividades que serão desenvolvidas pela Equipe Técnica no período de 12 de abril de 2013 a 11 de abril de 2014, data em que deverá ser apresentado, o produto final de consolidação dos trabalhos realizados e resultados alcançados.

Neste Plano de Trabalho será apresentada a descrição detalhada das atividades de educação ambiental e mobilização social que serão desenvolvidas, sendo que constará em cada produto descrito as etapas para a sua realização, os participantes previstos, bem como a data e o local da atividade. Além da descrição detalhada dos produtos, também será explicitado o cronograma das atividades, prazos e procedimentos técnicos e metodológicos apresentados na proposta técnica.

Ressalta-se por fim que o Plano de Trabalho, como solicitado, foi estruturado de acordo com o Guia de Elaboração de Documentos da AGB Peixe Vivo.

I. INTRODUÇÃO

O CBH Rio das Velhas aprovou em sua 69ª reunião ordinária, realizada em 05 de dezembro de 2012, o cronograma das atividades que serão realizadas pelo Comitê, Câmaras Técnicas e Subcomitês em 2013. Com base neste documento e no Ato Convocatório 001/2013 do Contrato de Gestão N°002/2012 que objetivou a “Contratação de Serviços de Educação e Mobilização Social na Bacia Hidrográfica do Rio das Velhas”, apresentamos neste Plano de Trabalho as diretrizes para o planejamento e os procedimentos técnicos e metodológicos que serão adotados pela Equipe Técnica da Fundep para a realização das atividades de educação ambiental e mobilização social, bem como prazos dos produtos que deverão ser entregues para o CBH Rio das Velhas e AGB Peixe Vivo.

Para a realização das atividades previstas, apresentamos no presente Plano de Trabalho a seguinte estrutura do documento: plano de ação, equipe técnica, organograma do trabalho e planilha (em anexo) contendo o cronograma das atividades que serão realizadas durante a vigência do contrato.

O Plano de Ação foi estruturado para apresentar como as atividades serão desenvolvidas e qual produto será entregue para o CBH Rio das Velhas e para a AGB Peixe Vivo. Consta no Plano de Ação a apresentação das atividades, a descrição de como as mesmas serão desenvolvidas, os procedimentos técnicos e metodológicos que serão adotados para a sua realização, os participantes previstos, data e local para realização da atividade.

Será apresentada a forma de trabalho da Equipe Técnica que tem como composição: um coordenador geral, quatro mobilizadores e equipe de apoio (geoprocessamento, auxiliar administrativo e estagiários). A atividade de cada profissional será descrita no organograma de trabalho que tem como objetivo apresentar a prévia indicação de acompanhamento das atividades que envolvem Câmaras Técnicas e Subcomitês, sendo que toda a equipe estará envolvida nas atividades que requerem maior mobilização como: organização das Reuniões Plenárias, Encontro de Subcomitês e Semana do Rio das Velhas. Por fim, será apresentada, em anexo, a planilha contendo o cronograma das atividades realizadas pela Equipe Técnica.

II. OBJETIVO GERAL

No contexto mais amplo da gestão ecossistêmica da bacia hidrográfica do Rio das Velhas, este Plano de Trabalho tem o objetivo de estabelecer diretrizes para o planejamento das atividades de educação ambiental e mobilização social, com apresentação de cronograma, no qual se propõe datas, locais, infraestrutura necessária, procedimentos metodológicos e público envolvido, em consonância com os prazos definidos para a entrega dos produtos.

III. METODOLOGIA E PLANO DE AÇÕES

A realização das atividades propostas utiliza a Bacia Hidrográfica como território de gestão, a mobilização e a educação ambiental como instrumento de envolvimento social para conquistar a balneabilidade e a volta do peixe a todo o Rio das Velhas e seus afluentes, estratégia proposta inicialmente pelo Projeto Manuelzão/ UFMG.

O presente documento foi elaborado de acordo com a Declaração de Princípios do CBH Rio das Velhas, aprovado em 31 de Agosto de 2004, no qual “explicita o compromisso de atores sociais e governamentais para com a revitalização da bacia hidrográfica do rio das Velhas.”.

O atual Plano de Trabalho representa um aperfeiçoamento e a continuidade do trabalho que vinha sendo realizado pela equipe de mobilização do CBH Rio das Velhas. A metodologia consiste, além de tomar a bacia como território de gestão, acompanhar sistematicamente os grupos organizados dos 3 (três) segmentos, ou seja, os usuários de água para fins econômicos, o poder público e a sociedade civil.

Um dos objetivos da mobilização é consolidar os grupos já envolvidos e incentivar a integração de setores dos 3 (três) segmentos que ainda não participam do Comitê ou Subcomitês.

Para fortalecer este trabalho, visando descentralizar a gestão das águas, a articulação com os Subcomitês tem sido essencial, pois são instâncias que apresentam para o CBH Rio das Velhas a realidade local dos rios, possibilitando o direcionamento dos projetos que colaboram com a melhoria da qualidade e quantidade das águas.

Para facilitar o acompanhamento das atividades que serão desenvolvidas, apresentaremos neste Plano de Ação a descrição, procedimentos, data e local para realização dos trabalhos. Ressalta-se que não há neste documento uma ordem cronológica das atividades que serão desenvolvidas, pois elas serão apresentadas na planilha que consta o cronograma, no qual a nossa metodologia está consolidada.

Atividade 1: Organizar Reuniões Ordinárias dos Subcomitês

Descrição: Realização e acompanhamento in loco de 100 (cem) reuniões dos Subcomitês, sendo mensais e/ou bimestrais, permitindo aos Conselheiros a oportunidade de discutir sobre a definição das prioridades de usos das águas, atualização do Plano Diretor de Recursos Hídricos - PDRH, aplicação de recursos da cobrança pelo uso da água, proposição de projetos hidroambientais visando à revitalização da sub-bacia, monitoramento participativo sobre questões relacionadas à qualidade e quantidade das águas, outorga de uso da água, além de temas socioambientais que interferem na qualidade das águas e envolvem questões relacionadas à gestão da bacia hidrográfica do Rio das Velhas.

Procedimentos:

- 10 dias antes: identificar sugestões de pauta junto aos Conselheiros dos Subcomitês;
- 07 dias antes: reservar espaço para realização da reunião; finalizar pauta e documentos, enviar convocação por e-mail para todos os Conselheiros e Convidados dos Subcomitês;
- 02 dias antes: confirmar presença (ligações e e-mails);
- Viabilizar alimentação para 20 (vinte) pessoas por reunião ordinária;
- Disponibilizar equipamentos: data show, computador, GPS, gravador e câmera fotográfica;
- Posterior à reunião: elaborar ata, sistematizar e enviar aos Conselheiros os encaminhamentos (até 1 semana após reunião) e assessorar as demandas apresentadas.

Participantes: Convidados e Conselheiros dos Subcomitês.

Data:

Abril de 2013 a março de 2014, sendo:

SCBH Rio Itabirito - 2ª quinta-feira do mês;

SCBH Águas da Moeda - 1ª terça-feira do mês;

SCBH Rio Caeté/Sabará - 2ª quarta-feira do mês;

SCBH Ribeirão Arrudas - 3ª quinta-feira do mês;

SCBH Ribeirão Onça - 3ª terça-feira do mês;

SCBH Ribeirão da Mata - última quarta-feira mês;

SCBH Rio Taquaraçu - 2º sábado do mês;

SCBH Carste - 4ª quinta-feira do mês;

SCBH Ribeirão Jequitibá - última terça-feira do mês;

SCBH Rio Cipó - última sexta-feira do mês (bimestral);

SCBH Rio Paraúna - 1ª sexta-feira do mês (bimestral);

SCBH Rio Curimataí - 3ª quinta-feira do mês;

SCBH Rio Bicudo - 3ª quarta-feira do mês.

Exceto:

- Dezembro de 2013 e janeiro de 2014 pela dificuldade de obter quórum;
- Meses de realização de visita técnica e seminário em cada Subcomitê por se tratar de eventos que já envolvem os Conselheiros;
- Mês de março de 2014 no qual vai ser realizado o IV Encontro de Subcomitês.

Local: itinerante, nas respectivas sub-bacias.

Atividade 2: Organizar Visitas de Campo dos Subcomitês

Descrição: Realização de 1 (uma) visita de campo para cada um dos 13 (treze) Subcomitês, com o objetivo de ampliar e proporcionar a fundamentação para os debates nas reuniões ordinárias. Podem ser demandadas como forma de conhecer e verificar a realidade local, de compreender e esclarecer melhor o tema que está sendo discutido nas reuniões, provocar a reflexão sobre determinado assunto, entre outros. A partir destas visitas são elaborados relatórios com o histórico e encaminhamentos, para posteriormente ser apresentado à Plenária do CBH Rio das Velhas, no item de pauta “momento dos Subcomitês”.

Procedimentos:

- Viabilizar transporte para no máximo 16 pessoas;
- Viabilizar alimentação, caso necessário;
- Disponibilizar equipamentos: data show, computador, GPS, gravador e câmera fotográfica;
- Elaborar e imprimir roteiro, formulário de campo, mapas, entre outros materiais;
- Elaborar relatório com registro das informações e demais documentos demandados (ofícios, cartas, apresentações e informativos).

Participantes: Convidados e Conselheiros dos Subcomitês.

Datas propostas:

SCBH Rio Itabirito – 10 de Outubro de 2013;

SCBH Águas da Moeda – 3 de Setembro 2013;

SCBH Rio Caeté/Sabará – 10 de Julho 2013;

SCBH Ribeirão Arrudas – 20 de Junho 2013;

SCBH Ribeirão Onça – 16 de Julho 2013;

SCBH Ribeirão da Mata – 25 de Setembro 2013;

SCBH Rio Taquaraçu – 8 de Junho 2013;
SCBH Carste – 12 de Março 2014;
SCBH Ribeirão Jequitibá – 27 de Agosto 2013;
SCBH Rio Cipó – 28 de Fevereiro 2014;
SCBH Rio Paraúna – 4 de Outubro 2013;
SCBH Rio Curimataí – 20 de Fevereiro 2014;
SCBH Rio Bicudo – 21 de Agosto 2013.

Local: itinerante, nas respectivas sub-bacias.

Atividade 3: Organizar Seminários dos Subcomitês

Descrição: Realização de um (1) seminário para cada um dos treze (13) Subcomitês, com o objetivo de promover o diálogo com a população do território em que está inserido, e ainda, ampliar o conhecimento dos interessados sobre temas relacionados aos recursos hídricos.

Procedimentos:

- Reservar espaço;
- Reservar transporte, caso necessário;
- Viabilizar alimentação para no máximo 50 pessoas;
- Disponibilizar equipamentos: data show, computador, GPS, gravador e câmera fotográfica;
- Disponibilizar sonorização;
- Mobilizar público interessado e Conselheiros para a participação;
- Elaborar e imprimir material informativo (folder e/ou banner) de acordo com a demanda do Subcomitê;

Participantes: Conselheiros dos Subcomitês e público interessado das subbacias.

Data:

SCBH Rio Itabirito – 8 de Agosto 2013;

SCBH Águas da Moeda – 3 de Setembro 2013;

SCBH Rio Caeté/Sabará – 09 de Outubro 2013;

SCBH Ribeirão Arrudas – 21 de Novembro 2013;

SCBH Ribeirão Onça – 15 de Outubro 2013;

SCBH Ribeirão da Mata – 25 de Setembro 2013;

SCBH Rio Taquaraçu – 10 de Agosto 2013;

SCBH Carste – 24 de Outubro 2013;

SCBH Ribeirão Jequitibá – 26 de Novembro 2013;

SCBH Rio Cipó – 28 de Fevereiro 2014;

SCBH Rio Paraúna – 06 de Dezembro 2013;

SCBH Rio Curimataí – 20 de Fevereiro 2014;

SCBH Rio Bicudo – 20 de Novembro 2013.

Local: itinerante, nas respectivas sub-bacias.

Atividade 4: Apoiar os Subcomitês no Acompanhamento dos Projetos Hidroambientais Desenvolvidos nas sub-bacias

Descrição: Apoio na elaboração de demandas, por meio de oficinas durante as reuniões ordinárias, que fundamentem Projetos Hidroambientais, a partir das experiências locais, que contribuam para a melhoria da qualidade e quantidade de água da bacia, de acordo com as linhas gerais definidas pela Câmara Técnica de Planejamento, Projetos e Controle - CTPC e CBH Rio das Velhas, no Plano de Aplicação Plurianual 2013 / 2014 e baseado na Deliberação 02/2012. Nos

Subcomitês que os Projetos Hidroambientais já estão em fase de execução o objetivo é acompanhar as ações desenvolvidas e assessorar os Conselheiros afim de promover uma aproximação e interlocução entre a Diretoria Técnica da AGB Peixe Vivo e Subcomitê.

Procedimentos:

- Realizar oficinas didáticas, possíveis de serem desenvolvidas durante as reuniões ordinárias, para organização de demandas relacionadas à quantidade e qualidade das águas na sub-bacia, a partir da necessidade de cada Subcomitê;
- Elaborar documento com sistematização de demandas dos Subcomitês para subsidiar a AGB Peixe Vivo na formatação de Projetos Hidroambientais;
- Acompanhar as discussões dos grupos de trabalho dos Subcomitês e a execução das ações dos Projetos Hidroambientais já contratados;
- Elaborar documentos que registrem as considerações e encaminhamentos dos Subcomitês sobre a execução dos Projetos Hidroambientais.

Participantes: Convidados e Conselheiros dos Subcomitês.

Data: de acordo com a demanda de cada Subcomitê, sempre nas datas das reuniões ordinárias.

Local: itinerante, nas respectivas sub-bacias.

Atividade 5: Organizar Reuniões Ordinárias das Câmaras Técnicas

Descrição: Realização de 15 (quinze) reuniões das Câmaras Técnicas na sede do CBH Rio das Velhas, considerando as particularidades e demandas diferenciadas da CTIL, CTOC, CTPC e CTECOM (abaixo discriminados), com objetivo de assessorar os Conselheiros, registrar todas as informações e auxiliar para garantir a dinâmica e o fluxo de informação.

Procedimentos:

Câmara Técnica Institucional e Legal (CTIL)

- 20 dias antes: Levantamento de pauta e de datas junto ao presidente e secretário da câmara (recebimento de demandas de outras Câmaras, Plenário ou Diretoria do CBH Rio das Velhas);
- 15 dias antes: preparar documentos - minutas de documentos elaborados pela Câmara, documentos contextualizadores para fundamentar as discussões, entre outros;
- 10 dias antes: apresentações - Confirmar disponibilidade do representante (Conselheiro) que irá expor e/ou preparar para esclarecer tema;
- 07 dias antes: formatar e enviar convocação por e-mail para Conselheiros da Câmara e Subcomitês das Unidades Territoriais Estratégicas envolvidas;
- 03 dias antes: confirmação de presença (ligações e e-mails);
- Viabilizar alimentação para 20 (vinte) pessoas por reunião ordinária;
- Disponibilizar equipamentos: data show, computador, GPS, gravador e câmera fotográfica;
- Posterior à reunião: elaborar ata, sistematizar e enviar os encaminhamentos à Coordenação da CTIL e Diretoria do CBH Rio das Velhas (até 1 semana após reunião) e assessorar nas demandas apresentadas;

Câmara Técnica de Planejamento, Projetos e Controle (CTPC)

- 20 dias antes: levantamento de pauta e possibilidade de datas com os Coordenadores o de cada segmento que compõem a referida câmara (recebimento de demandas de projetos, minutas de aplicação do Recurso da Cobrança, Plano de Aplicação e/ou demais encaminhamentos).
- 18 dias antes: logística - viabilizar local, lanche, transporte (dependendo da circunstância) e equipamentos;
- 15 dias antes: preparar documentos - relatórios sistematizando os

encaminhamentos da CTPC, elaboração de mapas quando necessário, documentos contextualizadores para fundamentar as discussões. Assessoria aos Conselheiros da CTPC para acompanhamento das demandas de Projetos Hidroambientais, Planos Municipais de Saneamento, entre outras apresentadas pelos mesmos.

- 10 dias antes: apresentações. No caso de projetos desenvolvidos nas Unidades Territoriais Estratégicas - UTE's, auxiliar na apresentação na CTPC contendo demandas e avaliação dos Subcomitês.
- 07 dias antes: formatar e enviar convocação por e-mail para Conselheiros da Câmara e Subcomitês das UTE's envolvidas;
- 03 dias antes: confirmação de presença (ligações e e-mails);
- Viabilizar alimentação para 20 (vinte) pessoas por reunião ordinária;
- Disponibilizar equipamentos: data show, computador, GPS, gravador e câmera fotográfica;
- Posterior à reunião: elaborar ata, sistematizar e enviar os encaminhamentos à Coordenação da CTPC e Diretoria do CBH Rio das Velhas (até 1 semana após reunião), assessorar nas demandas apresentadas;

Câmara Técnica de Educação, Comunicação e Mobilização (CTECOM)

- 20 dias antes: levantamento de pauta e de datas com os Coordenadores de cada um dos segmentos que compõem a referida câmara (recebimento de demandas de projetos, acompanhamento do Projeto de Educação e Mobilização e/ou demais encaminhamentos).
- 15 dias antes: preparar documentos - relatórios sistematizando os encaminhamentos da CTECOM, minutas de documentos elaborados pela Câmara, documentos contextualizadores para fundamentar as discussões;
- 10 dias antes: apresentações – confirmar disponibilidade do representante (Conselheiro) e Coordenador que irá expor e/ou preparar para esclarecer tema;
- 07 dias antes: formatar e enviar convocação por e-mail para Conselheiros da Câmara e Subcomitês das UTE's envolvidas;

- 03 dias antes: confirmação de presença (ligações e e-mails);
- Viabilizar alimentação para 20 (vinte) pessoas por reunião ordinária;
- Disponibilizar equipamentos: data show, computador, GPS, gravador e câmera fotográfica;
- Posterior à reunião: elaborar ata, sistematizar e enviar os encaminhamentos à Coordenação da CTECOM e Diretoria do CBH Rio das Velhas (até 1 semana após reunião) e assessorar nas demandas apresentadas;
- Além disso: assessoria aos Conselheiros da CTECOM para acompanhamento das demandas de Projetos relacionados à comunicação, mobilização e educação dos Projetos Hidroambientais e dos Planos Municipais de Saneamento, entre outras apresentadas. Apresentar relatório parcial trimestral das atividades da equipe de Mobilização e Educação à Coordenação da CTECOM.

Participantes: Convidados e Conselheiros das Câmaras Técnicas.

Data:

Maio de 2013 a fevereiro de 2014, sendo:

CTIL: 3ª quarta-feira mês;

CTOC: sob demanda, mas sempre que possível na 2ª terça-feira do mês;

CTPC: 3ª terça-feira do mês;

CTECOM: 3ª quarta-feira do mês.

Exceto nos meses de dezembro de 2013 e janeiro de 2014 pela dificuldade de obter quórum.

Local: Sede do CBH Rio das Velhas, Belo Horizonte.

Atividade 6: Apoiar a Realização de Visitas de Campo, Documentos e apresentações demandadas das Câmaras Técnicas e Diretoria do CBH Rio das Velhas.

Descrição: Realização de visitas de campo, a partir da demanda do Plenário e Câmaras Técnicas, para verificação e discussão de determinado contexto que está em pauta nas reuniões. Os objetivos podem ser diversos, como por exemplo: possibilitar uma análise de impacto ambiental de uma outorga de uso da água; conhecer, compreender e esclarecer melhor o tema que está sendo discutido nas reuniões; provocar a reflexão sobre determinado assunto, entre outros. A fim de registrar as visitas de campo, são elaborados relatórios para sistematizar as proposições da Câmara e contextualizar o processo para o Plenário. Podem ser demandados também outros documentos correlacionados a essa atividade, como informativo, apresentações, folder, entre outros.

Procedimentos:

- Viabilizar transporte para no máximo 16 (dezesesseis) pessoas;
- Viabilizar alimentação, caso necessário;
- Disponibilizar equipamentos: data show, computador, GPS, gravador e câmera fotográfica;
- Elaborar e imprimir roteiro, formulário de campo, mapas, entre outros materiais;
- Elaborar relatório com registro das informações e demais documentos demandados (ofícios, cartas, apresentações e informativos).

Participantes: Convidados e Conselheiros do Plenário, das Câmaras Técnicas e Subcomitês.

Data: De acordo com a demanda.

Local: De acordo com a demanda.

Atividade 7: Organizar Reuniões Ordinárias e Extraordinárias do CBH Rio das Velhas

Descrição: Realização de 6 (seis) reuniões ordinárias e no máximo 3 (três) reuniões extraordinárias do Plenário, atendendo a determinação do Regimento Interno do CBH Rio das Velhas, sobre prazos para a convocação, e considerando o calendário aprovado pelo Plenário em 05 de dezembro de 2012. Além de realizar as Plenárias do CBH Rio das Velhas, haverá assessoria aos Conselheiros e registro das informações para a efetivação dos encaminhamentos, afim de garantir a continuidade dos trabalhos nas Câmaras Técnicas e Subcomitês.

Procedimentos:

- 30 dias antes: levantamento de sugestões de pauta junto à Diretoria do CBH Rio das Velhas;
- 20 dias antes: preparar documentos - Minutas de Deliberações Normativas – DNs, e encaminhamentos dos SCBHs, pesquisar, sistematizar e disponibilizar informações em documentos para contextualizar e fundamentar as discussões;
- 15 dias antes: confirmar disponibilidade do representante (Conselheiro) que apresentará ponto de pauta e/ou preparar para esclarecer sobre determinado tema que será apresentado ao Plenário;
- 10 dias antes: formatar, organizar documentos e enviar convocação por Correios e e-mail;
- 5 dias antes: confirmação de presença (ligações e e-mails);
- Viabilizar alimentação para 60 (sessenta) pessoas por reunião ordinária;
- Disponibilizar equipamentos: data show, computador, GPS, gravador, câmera fotográfica e filmadora;
- Posterior à reunião: elaborar ata, sistematizar e enviar à Diretoria do CBH Rio das Velhas os encaminhamentos (até 1 semana após reunião) e assessorar no encaminhamento das demandas apresentadas.

Participantes: Convidados e Conselheiros do Plenário.

Data:

Reuniões Ordinárias: 30 de Abril de 2013*; 27 de Junho de 2013; 7 de Agosto de 2013; 9 de Outubro de 2013; 4 de Dezembro de 2013; 6 de Fevereiro de 2014.

Reuniões Extraordinárias: de acordo com a demanda.

Local: Belo Horizonte, espaço a definir.

Atividade 8: Organização de Consultas Públicas da atualização do Plano Diretor de Recursos Hídricos da Bacia do Rio das Velhas – PDRH

Descrição: A atualização do PDRH realizará consultas públicas em todas as 23 (vinte três) unidades territoriais estratégicas com o objetivo de obter o diagnóstico ambiental de cada uma. Para as consultas públicas será organizada toda a infraestrutura necessária, como reserva de espaço e equipamentos. Além disso, a equipe de mobilização e educação será responsável por mobilizar os participantes para as reuniões e acompanhar as discussões.

Procedimentos:

- Apoiar a organização da infraestrutura, reserva de espaço e indicação de demanda por alimentação, equipamentos e transporte;
- Identificar as entidades públicas e privadas (prefeituras, associações comunitárias, associações de produtores, etc) e divulgação da atualização do PDRH, seus objetivos, metas e as formas de participação;
- Disponibilizar 1 (um) profissional da equipe técnica para acompanhar *in loco* as audiências e registrar todas as informações por meio de fotos, relatos, gravações e lista de presença.

Participantes: Conselheiros do CBH Rio das Velhas, dos Subcomitês e demais representantes de entidades públicas, privadas e sociedade civil organizada, tais como: associações comunitárias, associações de produtores, prefeituras, empresas, etc.

Data:

UTE Nascentes – 26 de junho de 2013

SCBH Itabirito – 14 de maio de 2013

UTE Águas do Gandarela – 20 de junho de 2013

SCBH Ribeirão Caeté/Sabará – 08 de maio de 2013

SCBH Ribeirão Arrudas – 04 de julho de 2013

SCBH Ribeirão Onça – 18 de junho de 2013

UTE Poderoso Vermelho – 19 de junho 2013

SCBH Ribeirão da Mata – 29 de maio de 2013

SCBH Ribeirão Taquaraçu – 18 de maio de 2013

SCBH Carste – 16 de maio de 2013

SCBH Jabo/Baldim – 26 de maio de 2013

SCBH Ribeirão Jequitibá – 28 de maio de 2013

UTE 14 – 04 de junho de 2013

UTE Ribeirões Tabocas e Onça – 05 de junho de 2013

UTE Santo Antônio Maquiné – 06 de junho de 2013

SCBH Rio Cipó – 15 de maio de 2013

SCBH Rio Paraúna – 21 de maio de 2013

UTE Ribeirão Picão – 11 de junho de 2013

UTE Rio Pardo – 23 de maio de 2013

SCBH Rio Curimataí – 13 de junho 2013

SCBH Rio Bicudo – 22 de maio de 2013

UTE Guaicuy – 12 de junho de 2013

Local:

UTE Nascentes – Cachoeira do Campo (Distrito de Ouro Preto)

SCBH Itabirito – Itabirito

UTE Águas do Gandarela – Raposos

SCBH Ribeirão Caeté/Sabará – Caeté

SCBH Ribeirão Arrudas – Belo Horizonte

SCBH Ribeirão Onça – Belo Horizonte

UTE Poderoso Vermelho – Santa Luzia

SCBH Ribeirão da Mata – Pedro Leopoldo

SCBH Ribeirão Taquaraçu – Nova União

SCBH Carste – Mocamboeiro (Distrito de Matozinhos)

SCBH Jabo/Baldim – São José de Almeida (Distrito de Jaboticatubas)

SCBH Ribeirão Jequitibá – Sete Lagoas

UTE 14 – Santana de Pirapama

UTE Ribeirões Tabocas e Onça – Cordisburgo

UTE Santo Antônio Maquiné – Curvelo

SCBH Rio Cipó – PARNA CIPÓ – Parque Nacional da Serra do Cipó (Jaboticatubas)

SCBH Rio Paraúna – Gouveia

UTE Ribeirão Picão – Corinto

UTE Rio Pardo – Monjolos

SCBH Rio Curimataí – Augusto de Lima

SCBH Rio Bicudo – Morro da Garça

UTE Guaicuy – Várzea da Palma

Atividade 9: Capacitação para coordenadores dos Subcomitês

Descrição: O coordenador tem um papel estratégico para a efetivação e continuidade dos trabalhos, encaminhamentos e motivação dos demais participantes. Nesse sentido, a proposta é realizar uma oficina direcionada para essas lideranças que conduzem os grupos e são âncoras nesses processos participativos. Assim, será realizada uma reunião com os coordenadores para

apresentação da equipe técnica, do Plano de Trabalho e discussão do cronograma e das principais atividades, locais de realização das reuniões, eventos, para a partir de então ser elaborado o planejamento anual. Nesta oportunidade também será realizada oficina sobre “O Papel do Coordenador do Subcomitê” com 2 (duas) horas de duração na sede do CBH Rio das Velhas.

Procedimentos:

- Disponibilizar transporte, no caso dos coordenadores dos Subcomitês que não estão localizados em Belo Horizonte;
- Viabilizar alimentação para 20 (vinte) pessoas;
- Disponibilizar equipamentos para apresentação (data show, computador, GPS, gravador e câmera fotográfica);
- Elaborar impressão de material educativo sobre “O Papel do Coordenador do Subcomitê” para 20 (vinte) pessoas;
- Apresentação do Plano de Trabalho para apreciação e aprovação dos coordenadores;
- Registrar e sistematizar as considerações para possível revisão do Plano de Trabalho.

Participantes:

Os Coordenadores gerais dos 13 (treze) Subcomitês.

Data sugerida: 20/05/2013

Local: Sede do CBH Rio das Velhas

Atividade 10: Capacitação para Subcomitês: “Recursos Hídricos e seus instrumentos de gestão”

Descrição: Na Proposta técnica apresentada pela FUNDEP a capacitação em “Recursos Hídricos e seus instrumentos de gestão” para conselheiros dos Subcomitês consistia em: “... Para os Subcomitês será realizado um curso de capacitação organizado em 4 (quatro) módulos e formatados para serem

desenvolvidos durante as reuniões ordinárias mensais, considerando os seguintes temas: Plano Diretor, Outorga e Cobrança pelo Uso da Água, Sistema de Informações de Recursos Hídricos e Enquadramento dos Corpos D'água.”, entretanto ao elaborarmos o Plano de Trabalho, frente ao calendário atual, e o elevado número de atividades em que os Subcomitês estão envolvidos, tais como seminários, visitas técnicas, projetos, percebermos que os momentos de capacitação durante as reuniões ordinárias acabariam por preencher grande parte da pauta, o que poderia comprometer que questões locais deixassem de ser discutidas. Dessa forma propõe-se que a capacitação seja realizada presencialmente em cinco polos na bacia na segunda quinzena de julho com o intuito de fundamentar as discussões e os trabalhos do segundo semestre. Além desse encontro presencial serão encaminhados para os Conselheiros e Convidados dos Subcomitês informes trimestrais virtuais sobre os instrumentos de gestão visando o incentivo, a informação e atualização sobre os mesmos.

Procedimentos:

- Convidar palestrantes;
- Reservar e disponibilizar espaço;
- Disponibilizar transporte, caso necessário;
- Viabilizar alimentação para 50 (cinquenta) pessoas nos 5 (cinco) polos;
- Disponibilizar equipamentos para apresentação (data show, computador, GPS, gravador e câmera fotográfica);
- Divulgar e mobilizar;
- Elaborar e produzir material educativo e informativo;
- Registrar e sistematizar os encaminhamentos;
- Apresentar a realização e os encaminhamentos dos minicursos na reunião ordinária dos respectivos Subcomitês, CTECOM e Plenária do CBH Rio das Velhas.

Participantes: Conselheiros do CBH Rio das Velhas, dos Subcomitês e demais representantes de entidades públicas, privadas e sociedade civil organizada, tais

como: associações comunitárias, associações de produtores, prefeituras, empresas, etc.

Data:

Polo 1: SCBH Itabirito e SCBH Águas da Moeda – 23 de julho de 2013;

Polo 2: SCBH Ribeirão da Mata, SCBH Carste e SCBH Jequitibá – 24 de julho de 2013;

Polo 3: SCBH Arrudas, SCBH Onça, SCBH Caeté/Sabará e SCBH Taquaraçu – 25 de julho de 2013;

Polo 4: SCBH Cipó e SCBH Paraúna – 30 de julho de 2013;

Polo 5: SCBH Bicudo e SCBH Curimataí – 1 de agosto de 2013.

Local:

Polo 1: SCBH Itabirito e SCBH Águas da Moeda – Nova Lima;

Polo 2: SCBH Ribeirão da Mata, SCBH Carste e SCBH Jequitibá – Pedro Leopoldo;

Polo 3: SCBH Arrudas, SCBH Onça, SCBH Caeté/Sabará e SCBH Taquaraçu – Belo Horizonte;

Polo 4: SCBH Cipó e SCBH Paraúna – Sede do Parque Nacional da Serra do Cipó;

Polo 5: SCBH Bicudo e SCBH Curimataí – Sede do Parque Estadual da Serra do Cabral.

Atividade 11: Debates públicos pelas águas

Descrição: Para proporcionar momentos de formação e aprimoramento do senso crítico dos conselheiros, incentivar a melhor integração entre os mesmos e destes com a sociedade, em especial com os segmentos representados (usuários, sociedade civil organizada, poderes públicos), bem como fomentar a integração do Comitê com a academia e com o trabalho de estudiosos da área (Políticas Públicas das Águas e do Meio Ambiente), serão realizados 5 (cinco) Debates Públicos com os Conselheiros do Plenário e especialista sobre o tema. A metodologia será de

brainstorming em grupo focal, sempre abordando temas relacionados à Política das Águas e suas interfaces com outras agendas. Nesses debates irá ocorrer a contextualização do tema, em cerca de 30 minutos, por um especialista ou estudioso convidado, seguida de discussões e debates entre os conselheiros, e eventuais participações do público. Será priorizado como palestrante convidados pesquisadores que concluíram teses de mestrados ou doutorados, promovendo-se assim também uma integração do Comitê com a academia. Esses momentos terão caráter de reunir informação, descontração e confraternização, de modo que os conselheiros tenham condições de se sentir à vontade para dialogar e participar dos debates.

Procedimentos:

- Organizar a programação, convidar palestrantes e contextualizadores;
- Reservar e disponibilizar espaço;
- Disponibilizar equipamentos para apresentação: data show, computador, GPS, gravador e câmera fotográfica;
- Divulgar e mobilizar;
- Mediar os debates;
- Registrar e sistematizar os encaminhamentos;
- Apresentar informe na Plenária sobre os Debates Públicos.

Participantes: Conselheiros do CBH Rio das Velhas, Conselheiros dos Subcomitês, representantes de entidades, públicas, privadas, sociedade civil organizada e demais participantes interessados na temática.

Datas: 2 de julho de 2013, 3 de setembro de 2013, 5 de novembro de 2013, 18 de fevereiro de 2014 e 18 de março de 2014.

Local: Belo Horizonte, Sede do CBH Rio das Velhas.

Atividade 12: Planejamento e Organização da Semana do Rio das Velhas

Descrição: Realização de evento com o objetivo de provocar o sentimento de pertencimento a bacia e divulgar sobre a sua singularidade histórica, geográfica e cultural. Além de apresentar o Comitê como um espaço democrático, de conquistas e desafios e suas ações de contribuição para a Meta 2010-2014. O evento acontecerá durante 3 (três) dias, em Belo Horizonte, de quarta à sexta. Propõe-se que seja realizada a posse da nova composição do Comitê nesse evento. Durante esses dias irá haver espaço de exposição para visita sobre o histórico dos 15 anos de trabalho do Comitê da Bacia Hidrográfica do Rio das Velhas. Também irão acontecer apresentações culturais, palestras e outras instalações que tornem os espaços interativos. A equipe de mobilização e educação irá viabilizar o planejamento, organização e divulgação do evento, com objetivo de convidar a população para o encontro com a sua bacia, provocando-os para as questões ambientais essenciais para revitalização do Rio das Velhas.

Procedimentos:

- Reserva de espaço para reunião e visita pública*;
- Elaborar a programação;
- Viabilizar infraestrutura como equipamentos, alimentação e logística*;
- Divulgar e mobilizar;
- Elaborar e imprimir material educativo e informativo*;
- Registrar áudio e vídeo*;
- Registrar e sistematizar as informações para elaboração de relatório.

*A serem discutidos os custos financeiros para realização do evento.

Participantes: Conselheiros do CBH Rio das Velhas, dos Subcomitês e demais representantes de entidades, públicas, privadas e sociedade civil organizada, tais como: associações comunitárias, associações de produtores, prefeituras, empresas, etc.

Data: 26 a 28 de junho de 2013.

Local: Centro Mineiro de Referência em Resíduos, Belo Horizonte.

Atividade 13: Planejamento e Organização do IV Encontro de Subcomitês

Descrição: Organização de um encontro, com duração de 3 (três) dias, que permita a troca de informações e a discussão sobre as ações de cada Subcomitê, as dificuldades enfrentadas, as expectativas, os Projetos Hidroambientais, Planos Municipais de Saneamento e atualização do PDRH.

Procedimentos:

- Planejar e organizar;
- Elaborar programação de atividades do encontro;
- Disponibilizar espaço;
- Disponibilizar transporte, caso necessário;
- Viabilizar alimentação e hospedagem para 100 (cem) pessoas;
- Disponibilizar equipamentos para apresentação: data show, computador, GPS, gravador e câmera fotográfica;
- Elaborar e imprimir material educativo;
- Divulgar e mobilizar;
- Registrar e sistematizar os encaminhamentos do encontro e apresentação dos mesmos na Plenária do CBH Rio das Velhas.

Participantes: Coordenadores de Subcomitês.

Data: 12 a 14 de março de 2014.

Local: Lagoa Santa.

Atividade 14: Articulação e Apoio para o Processo Eleitoral para o mandato 2013/2017

Observação: Contratação realizada após as reuniões para eleições dos segmentos. A equipe de mobilização e educação atuará para a organização da posse dos novos conselheiros, que ocorrerá durante a Semana do Rio das Velhas.

IV. PRODUTOS

Considerando a dinâmica de atividades do CBH Rio das Velhas, o cronograma de reuniões de 2013, aprovado na 69ª plenária e a data de contratação do presente projeto, são propostas as seguintes alterações de produtos da proposta técnica: produto 4 por produto 7 e produto 9 por produto 11. As devidas justificativas de alteração se darão à medida que forem apresentados os produtos e suas composições.

PRODUTO 1: Plano de Trabalho com apresentação, introdução, contextualização e metodologia para sua execução. O Plano de Trabalho deverá refletir o planejamento das atividades que serão desenvolvidas, com o detalhamento das etapas e atividades, em consonância com o cronograma, prazos, procedimentos técnicos e metodológicos.

CONTEÚDO: Relatório integral.

DATA: 01/05/2013. (PRAZO MÁXIMO 20 DIAS)

RECURSO: 10% (dez por cento) do valor global dos serviços.

PRODUTO 2 : Relatório contendo memórias e encaminhamentos das reuniões de assessoria realizadas com coordenadores dos Subcomitês.

CONTEÚDO: Relatório integral.

DATA: 21/05/2013. (PRAZO MÁXIMO 40 DIAS)

RECURSO: 7% (sete por cento) do valor global dos serviços.

PRODUTO 3: Relatório contendo o planejamento, organização e preparação das reuniões das câmaras técnicas, plenárias e reuniões dos Subcomitês previstas para o ano de 2013, com definição de metodologia de trabalho para a mobilização e participação dos membros nas reuniões.

CONTEÚDO: Relatório integral.

DATA: 20/06/2013. (PRAZO MÁXIMO 70 DIAS)

RECURSO: 7% (sete por cento) do valor global dos serviços.

PRODUTO 4: Relatório contendo fotos, lista de presença, resultado e encaminhamentos consolidados da Semana do Rio das Velhas.

CONTEÚDO: Relatório integral.

DATA: 30/07/2013 (PRAZO MÁXIMO 110 DIAS)

RECURSO: 7% (sete por cento) do valor global dos serviços.

JUSTIFICATIVA DE ALTERAÇÃO: O Comitê do Rio das Velhas completa 15 anos no dia 29 de junho de 2013, dessa forma, a realização da semana comemorativa, como previsto na proposta técnica, em outubro, em acordo com o prazo da ordem de serviço, seria descontextualizada. Além disso, nesse período ocorrerá a posse da nova composição do Comitê e o encerramento da gestão 2010/2013. Dessa forma, sugeriu-se a troca com o produto “relatório de visitas técnicas” visto que os trabalhos de mobilização estarão em fase inicial nesse período e até tal prazo poucas visitas serão realizadas.

PRODUTO 5: Relatório contendo fotos, listas de presença, atas, formulário com os encaminhamentos e informações sistematizadas de todos os subcomitês, com o status de atividades de cada um, para apresentação nas reuniões da CTECOM e da Plenária do CBH Rio das Velhas.

CONTEÚDO: Relatório integral.

DATA: 03/09/2013 (PRAZO MÁXIMO 145 DIAS)

RECURSO: 7% (sete por cento) do valor global dos serviços.

PRODUTO 6: Relatório de mobilização contendo fotos, lista de presença e sistematização das discussões sobre atualização do Plano Diretor de Recursos

Hídricos da Bacia Hidrográfica do Rio das Velhas.

CONTEÚDO: Relatório integral.

DATA: 13/09/2013 (PRAZO MÁXIMO 155 DIAS)

RECURSO: 8% (oito por cento) do valor global dos serviços.

PRODUTO 7: Relatório contendo fotos, lista de presença e formulário com a sistematização dos encaminhamentos das visitas de campo realizadas de acordo com as demandas de projetos pelos Subcomitês.

CONTEÚDO: Relatório Parcial

Visitas realizadas:

08/06 – SCBH Taquaraçu, 20/06 – SCBH Arrudas, 10/07_ SCBH Caeté Sabará,

16/07-SCBH Onça, 21/08-SCBH Bicudo, 27/08-SCBH Jequitibá, 03/09-Águas da Moeda, 25/09 SCBH Ribeirão da Mata, 04/10-SCBH Paraúna, 10/10 – SCBH Itabirito.

Visitas a serem apresentadas no relatório final:

20/02 - SCBH Curimataí, 28/02 – SCBH Cipó, 12/03 – Carste.

DATA: 18/10/2013. (PRAZO MÁXIMO 190 DIAS)

RECURSO: 8% (oito por cento) do valor global dos serviços.

JUSTIFICATIVA DE ALTERAÇÃO: vide justificativa produto 4

PRODUTO 8: Relatório contendo fotos, lista de presença, formulário com a sistematização dos encaminhamentos, a partir do acompanhamento de projetos hidroambientais.

CONTEÚDO: Relatório integral.

DATA DE ENTREGA: 27 de novembro de 2013 (PRAZO MÁXIMO 230 DIAS)

RECURSO: 7,0% (sete por cento) do valor global dos serviços.

PRODUTO 9: Relatório sobre os Minicursos ministrados para capacitação dos membros do CBH Rio das Velhas e Subcomitês.

CONTEÚDO: Relatório parcial em função da dinâmica do Comitê.

Capacitações realizadas

SCBH Rio Itabirito e SCBH Águas da Moeda – 23 de julho de 2013. SCBH Ribeirão Arrudas, SCBH Ribeirão Onça, SCBH Ribeirão Caeté/Sabarará e

SCBH Rio Taquaraçu – 25 de julho de 2013. SCBH Ribeirão Mata, SCBH Ribeirão Jequitibá e SCBH Carste – 24 de julho de 2013. SCBH Rio Bicudo e

SCBH Rio Curimataí - 1 de agosto de 2013. SCBH Rio Cipó e SCBH Rio Paraúna 30 de julho de 2013.

Debates públicos: dias 2 de julho, 3 de setembro e 5 de novembro de 2013

Capacitações a serem entregues no relatório final

Debates públicos: dias 18 de fevereiro e 18 de março de 2014

DATA DE ENTREGA: 01 de janeiro de 2014 (PRAZO MÁXIMO 265 DIAS)

RECURSO: 9,0% (nove por cento) do valor global dos serviços

JUSTIFICATIVA DE ALTERAÇÃO: ao verificar o calendário atual, e o elevado número de atividades em que os Subcomitês estão envolvidos, foi observado que os momentos de capacitação durante as reuniões ordinárias acabariam por preencher grande parte da pauta, o que poderia comprometer a discussão de questões locais. Dessa forma propõe-se que a capacitação seja realizada presencialmente em cinco polos na bacia, na segunda quinzena de julho com o objetivo de fundamentar as discussões e os trabalhos do segundo semestre.

PRODUTO 10: Relatório síntese dos seminários realizados com fotos, lista de presença e avaliação dos conselheiros do Subcomitê e participantes do evento.

CONTEÚDO: Relatório parcial em função da dinâmica do Comitê.

Seminários realizados

8 de agosto – SCBH Rio Itabirito. 10 de agosto – SCBH Rio Taquaraçu. 03 de setembro – SCBH Águas da Moeda. 25 de setembro – SCBH Ribeirão da Mata. 9 de outubro - SCBH Rio Caeté/Sabarará. 15 de outubro – SCBH Ribeirão Onça. 24 de outubro - SCBH Carste. 20 de novembro – SCBH Rio Bicudo. 21 de novembro – SCBH Ribeirão Arrudas. 26 de novembro – SCBH Ribeirão Jequitibá. 6 de dezembro - SCBH Rio Paraúna.

Seminários a serem entregues no relatório final

20 de fevereiro – SCBH Rio Curimataí. 28 de fevereiro – SCBH Rio Cipó.

DATA DE ENTREGA: 05 de fevereiro de 2014 (PRAZO MÁXIMO 300 DIAS)

RECURSO: 8,0% (oito por cento) do valor global dos serviços

PRODUTO 11: Relatório contendo fotos, lista de presença, resultado e

encaminhamentos consolidados do encontro anual dos Subcomitês.

CONTEÚDO: Relatório completo

DATA DE ENTREGA: 7 de março de 2014 (PRAZO MÁXIMO 330 DIAS)

RECURSO: 10,0% (dez por cento) do valor global dos serviços

JUSTIFICATIVA DE ALTERAÇÃO: propõe-se a entrega desse produto em março de 2014, em função da proposta da data de realização do encontro (12 a 14 de março) como forma de encerramento do projeto e apresentação dos resultados aos Conselheiros.

PRODUTO 12: Relatório final com os resultados de todas as reuniões das Câmaras Técnicas, Plenárias e dos Subcomitês.

CONTEÚDO: Relatório completo

DATA DE ENTREGA: 11 de Abril de 2014 (PRAZO MÁXIMO 365 DIAS)

RECURSO: 12 % (doze por cento) do valor global dos serviços, com a entrega do Produto 12 e Produto final aprovados.

PRODUTO FINAL: Consolidação de todos os produtos com os resultados alcançados.

CONTEÚDO: Relatório completo

DATA DE ENTREGA: 11 de Abril de 2014 (PRAZO MÁXIMO 365 DIAS)

RECURSO: 12% (doze por cento) do valor global dos serviços, com a entrega do Produto 12 e Produto final aprovados.

V. EQUIPE TÉCNICA

A forma de trabalho da equipe é consequência do Plano de Ações estabelecido, dos produtos a serem entregues e das definições conceituais que ela aborda, observando-se os prazos para entrega dos produtos parciais e finais.

Apesar de ter divisão de trabalho, a equipe procurará desenvolver as suas atividades de forma integrada e participativa com visão sistêmica dos problemas e das ações a serem desenvolvidas.

As atribuições de cada profissional estão assim definidas:

- **Coordenação Geral:**
 - Responder pelo trabalho da equipe junto à direção do CBH Rio das Velhas e da AGB Peixe Vivo;
 - Propor agenda de reuniões de trabalho para a equipe; discutir com a equipe o planejamento geral do trabalho;
 - Definir com a equipe a planilha mensal de atividades;
 - Garantir o fluxo administrativo e financeiro para o desenvolvimento das atividades definidas;
 - Fazer a revisão final dos produtos a serem entregues.
 - Apresentar os produtos a serem entregues.

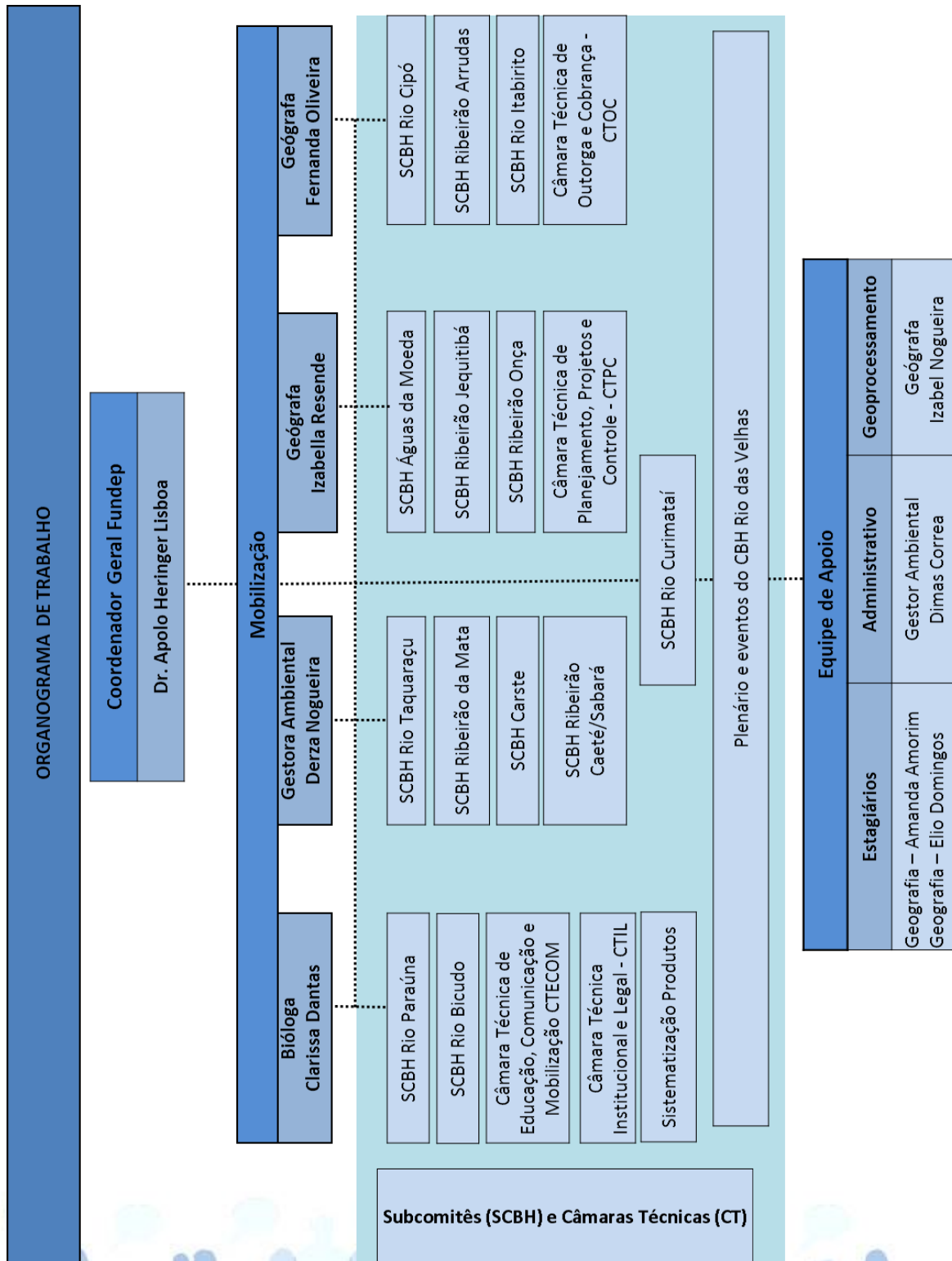
- **Mobilizadores e educadores:**
 - Exercer as suas atividades rotineiras na sede do Comitê, dando suporte ao funcionamento do mesmo;
 - Reunir 1 vez por mês com a coordenação geral e com a direção do Comitê para o planejamento das ações;
 - Executar as ações de mobilização e educação relacionadas ao Comitê, Subcomitês e Câmaras Técnicas;

- Dar conhecimentos sobre o processo de mobilização destes setores, mencionados problemas e dificuldades que comprometem o processo;
- Manter-se atualizado sobre todos os temas relacionados a gestão do Comitê e da bacia;
- Deslocar-se para reuniões nas sub-bacias;
- Elaborar relatórios relacionados aos produtos a serem entregues;
- **Equipe de apoio:**
 - **Geoprocessamento:**
 - Suporte às demandas de geoprocessamento por parte da equipe de mobilizadores;
 - Manter atualizado o banco de geoprocessamento existente na sede do Comitê.
 - **Auxiliar administrativo:**
 - Participar das reuniões de planejamento da equipe;
 - Manter-se atualizado sobre a agenda mensal e anual de atividades a serem executadas pela equipe;
 - Programar as demandas administrativas e financeiras necessárias para o desenvolvimento das ações da equipe;
 - Encaminhar as demandas de suporte para a gestão administrativa da Fundep.
 - **Estagiários:**
 - Participar das reuniões de planejamento da equipe;
 - Dar apoio à equipe de mobilizadores;
 - Cumprir as tarefas definidas pela coordenação e mobilizadores.

A equipe de mobilização e educação da FUNDEP terá interface importante e direta com a direção do CBH Rio Velhas para a atuação junto aos membros do

Comitê, Subcomitês e Câmaras Técnicas. A relação de profissionais que integram a equipe técnica é apresentada a seguir, junto com o organograma de trabalho, ilustrando a forma de relacionamento entre a equipe e as partes envolvidas.

A lista de profissionais da equipe foi dividida de modo a garantir atenção e atendimento das demandas de forma igualitária entre o Comitê, Subcomitês e Câmaras Técnicas.



VI. CONSIDERAÇÕES FINAIS ATUALIZADAS

Assim que se iniciou esse Projeto de Educação e Mobilização Social, na bacia do Rio das Velhas, houve a primeira apresentação para as Diretorias CBH Rio das Velhas e AGB Peixe Vivo, CTECOM e Coordenação dos Subcomitês, em maio de 2013, os resultados e considerações foram registrados no relatório produto 2 deste projeto, entregue em junho de 2013.

Posteriormente o projeto foi apresentado nas reuniões de cada Subcomitê, esclarecendo sobre as atividades que poderiam ser demandadas e proposta de cronograma de execução. Dessa maneira o Plano de trabalho foi sendo adequado e modificado em acordo as particularidades dos Conselheiros, Coordenadores de Subcomitês e disponibilidade do Mobilizador responsável.

Portanto as datas apresentadas no cronograma não refletem necessariamente ao ocorrido ao longo do projeto, o que poderá ser observando ao longo dos capítulos seguintes.

VII. REFERÊNCIAS BIBLIOGRÁFICAS

BRASIL. Lei nº 9.433, de 8 de janeiro de 1997. Institui a Política Nacional de Recursos Hídricos, cria o Sistema Nacional de Gerenciamento de Recursos Hídricos, regulamenta o inciso XIX do art. 21 da Constituição Federal, e altera o art. 1º da Lei nº 8.001, de 13 de março de 1990, que modificou a Lei nº 7.990, de 28 de dezembro de 1989. **Diário Oficial da União**, Brasília, 9 de jan. de 1997.

CAMARGOS, Luíza de Marillac Moreira. **Plano diretor de recursos hídricos da bacia hidrográfica do rio das Velhas: resumo executivo dezembro 2004/** Luíza de Marillac Moreira Camargos (coord.). - Belo Horizonte: Instituto Mineiro de Gestão das Águas, Comitê da Bacia Hidrográfica do Rio das Velhas, 2005. 228 p.

GOULART, Eugênio M.A.(org.). **Navegando o Rio das Velhas das Minas aos Gerais**. Belo Horizonte: Instituto Gaicuy - SOS Rio das Velhas/ Projeto Manuelzão/UFMG, 2005.

MAZZINI, Ana Luiza Dolabela. **Dicionário Educativo de Termos Ambientais**. 4. ed. Belo Horizonte: Edição do autor , 2008. 604 p. MINAS GERAIS. Lei nº 13.199, de 29 de janeiro de 1999. Dispõe sobre a Política Estadual de Recursos Hídricos e dá outras providências. Diário do Executivo "Minas Gerais", 30 de jan. 1999.

COMITÊ DA BACIA HIDROGRÁFICA DO RIO DAS VELHAS, **Declaração de Princípios do CBH Rio das Velhas**, aprovada em 31 de agosto de 2004. Ato normativo que explicita o compromisso de atores sociais e governamentais para com a revitalização da bacia hidrográfica do rio das Velhas. Disponível em: <http://www.cbhvelhas.org.br/index.php/joomla-overview/sobre/principios.html>> Acesso em 23 de abril de 2013.

COMITÊ DA BACIA HIDROGRÁFICA DO RIO DAS VELHAS, **Deliberação Normativa CBH Rio das Velhas n.2/2004**. Estabelece diretrizes para a criação e o funcionamento dos sub-comitês, vinculados ao Comitê da Bacia Hidrográfica do Rio das Velhas. Disponível em: <http://www.cbhvelhas.org.br/index.php/joomla-overview/legislacao/deliberacoes> Acesso em: 21 abr. 2013.

COMITÊ DA BACIA HIDROGRÁFICA DO RIO DAS VELHAS, **Deliberação Normativa CBH Rio das Velhas n.6/2011**. Estabelece procedimentos e critérios para apresentação de demandas de Planos e Projetos de saneamento básico pelas Prefeituras e/ou Autarquias Municipais da Bacia Hidrográfica do Rio das Velhas com vistas à seleção daqueles que poderão ser financiados com recursos da cobrança Pelo uso da água. Disponível em: <http://www.cbhvelhas.org.br/index.php/joomlaoverview/legislacao/deliberacoes>>Acesso em: 21 abr. 2013.

COMITÊ DA BACIA HIDROGRÁFICA DO RIO DAS VELHAS, **Deliberação Normativa CBH Rio das Velhas n.1/2012**. Define as Unidades Territoriais Estratégicas – UTE, da bacia Hidrográfica do Rio



das Velhas. Disponível em: <http://www.cbhvelhas.org.br/index.php/joomlaoverview/legislacao/deliberacoes> Acesso em: 21 abr. 2013.

COMITÊ DA BACIA HIDROGRÁFICA DO RIO DAS VELHAS, **Deliberação Normativa CBH Rio das Velhas n.2/2012**. Estabelece procedimentos para aplicação de recursos da Cobrança Pelo Uso de Recursos Hídricos nas Unidades Territoriais Estratégicas do Comitê do Rio das Velhas. Disponível em: <http://www.cbhvelhas.org.br/index.php/joomla-overview/legislacao/deliberacoes> Acesso em: 21 abr. 2013.

COMITÊ DA BACIA HIDROGRÁFICA DO RIO DAS VELHAS, **Deliberação Normativa CBH Rio das Velhas n.8/2012**. Aprova os Princípios e Diretrizes de Educação, Comunicação e Mobilização para a Bacia do Rio das Velhas. Disponível em: <http://www.cbhvelhas.org.br/index.php/joomlaoverview/legislacao/deliberacoes>> Acesso em: 21 abr. 2013.

POLIGNANO, Marcus Vinicius et.al. **Uma viagem ao Projeto Manuelzão e a bacia do Rio das Velhas: Manuelzão vai à escola**. 3 ed. Belo Horizonte: Projeto Manuelzão, 2004.

TORO A., José Bernardo & WERNECK, Nísia Maria Duarte. **Mobilização Social: Um modo de construir a democracia e a participação**. Brasília: Ministério do Meio Ambiente, Recursos Hídricos e Amazônia Legal, Secretaria de Recursos Hídricos, Associação Brasileira de Ensino Agrícola Superior - ABES, UNICEF, 1996, 104 p.

APENDICES

APENDICE A – Cronograma Geral de Atividades do CBH Rio das Velhas, Câmaras Técnicas e Subcomitês – Mensal

		ABRIL						
		Reunião Ordinária	Visitas de campo	Seminários	Capacitação Continuada	Debates públicos	Acompanhamento de Proj Hidroambientais	Consultas PDRH
Reunião com diretoria do CBH Rio das Velhas e AGB Peixe Vivo		-	-	-	-	-	-	-
Reunião com coordenadores de Subcomitês		-	-	-	-	-	-	-
Encontro de Subcomitês		-	-	-	-	-	-	-
Semana CBH Rio das Velhas		-	-	-	-	-	-	-
Plenário		30-abr	-	-	-	-	-	-
3ª quarta-feira mês M	CTIL	-	P/ demanda	-	-	-	-	-
3ª terça-feira do mês T	CTPC	-	P/ demanda	-	-	-	-	-
3ª terça-feira do mês M	CTOC	-	P/ demanda	-	-	-	-	-
3ª quarta-feira do mês T	CTECOM	-	P/ demanda	-	-	-	-	-
2ª quinta-feira do mês M	SCBH Rio Itabirito	12-abr	-	-	-	-	Durante as reuniões ordinárias e de acordo com a demanda	-
1ª terça-feira do mês M	SCBH Águas da Moeda	-	-	-	-	-	-	-
2ª quarta-feira do mês M	SCBH Rio Caeté/Sabarã	-	-	-	-	-	-	-
3ª quinta-feira do mês T	SCBH Ribeirão Arrudas	25-abr	-	-	-	-	Durante as reuniões ordinárias e de acordo com a demanda	-
3ª terça-feira do mês T	SCBH Ribeirão Onça	-	-	-	-	-	-	-
última quarta-feira mês T	SCBH Ribeirão da Mata	-	-	-	-	-	-	-
2º sábado M	SCBH Rio Taquaraçu	-	-	-	-	-	-	-
4ª quinta-feira do mês T	SCBH Carste	-	-	-	-	-	-	-
última terça-feira do mês M	SCBH Ribeirão Jequitibá	-	-	-	-	-	-	-
última sexta-feira do mês T bimensal	SCBH Rio Cipó	-	-	-	-	-	-	-
1ª sexta-feira do mês M bimensal	SCBH Rio Paraúna	-	-	-	-	-	-	-
3ª quinta-feira M	SCBH Rio Curimataí	-	-	-	-	-	-	-
3ª quarta-feira N	SCBH Rio Bicudo	-	-	-	-	-	-	-
UTE Nascentes		-	-	-	-	-	-	-
UTE Águas da Gandarela		-	-	-	-	-	-	-
UTE Poderoso Vermelho		-	-	-	-	-	-	-
SCBH Jabó/Baldim		-	-	-	-	-	-	-
UTE 14		-	-	-	-	-	-	-
UTE Ribeirões Tabocas e Onça		-	-	-	-	-	-	-
UTE St. Antônio / Maquiné		-	-	-	-	-	-	-
UTE Ribeirão Picão		-	-	-	-	-	-	-
UTE Rio Pardo		-	-	-	-	-	-	-
UTE Guaicuy		-	-	-	-	-	-	-

		MAIO						
		Reunião Ordinária	Visitas de campo	Seminários	Capacitação Continuada	Debates públicos	Acompanhamento de Proj Hidroambientais	Consultas PDRH
Reunião com diretoria do CBH Rio das Velhas e AGB Peixe Vivo		13-mai						
Reunião com coordenadores de Subcomitês		20-mai						
Encontro de Subcomitês		-	-	-	-	-	-	-
Semana CBH Rio das Velhas		-	-	-	-	-	-	-
Plenário		-	-	-	-	-	-	-
3ª quarta-feira mês M	CTIL	15-mai	P/ demanda	-	-	-	-	-
3ª terça-feira do mês T	CTPC	21-mai	P/ demanda	-	-	-	-	-
3ª terça-feira do mês M	CTOC	21-mai	P/ demanda	-	-	-	-	-
3ª quarta-feira do mês T	CTECOM	15-mai	P/ demanda	-	-	-	-	-
2ª quinta-feira do mês M	SCBH Rio Itabirito	14-mai	-	-	-	-	Durante as reuniões ordinárias e de acordo com a demanda	14-mai
1ª terça-feira do mês M	SCBH Águas da Moeda	7-mai	-	-	-	-	Durante as reuniões ordinárias e de acordo com a demanda	7-mai
2ª quarta-feira do mês M	SCBH Rio Caeté/Sabarã	8-mai	-	-	-	-	Durante as reuniões ordinárias e de acordo com a demanda	8-mai
3ª quinta-feira do mês T	SCBH Ribeirão Arrudas	16-mai	-	-	-	-	Durante as reuniões ordinárias e de acordo com a demanda	-
3ª terça-feira do mês T	SCBH Ribeirão Onça	21-mai	-	-	-	-	Durante as reuniões ordinárias e de acordo com a demanda	-
última quarta-feira mês T	SCBH Ribeirão da Mata	29-mai	-	-	-	-	Durante as reuniões ordinárias e de acordo com a demanda	29-mai
2º sábado M	SCBH Rio Taquaraçu	11-mai	-	-	-	-	Durante as reuniões ordinárias e de acordo com a demanda	18-mai
4ª quinta-feira do mês T	SCBH Carste	16-mai	-	-	-	-	Durante as reuniões ordinárias e de acordo com a demanda	16-mai
última terça-feira do mês M	SCBH Ribeirão Jequitibá	28-mai	-	-	-	-	Durante as reuniões ordinárias e de acordo com a demanda	28-mai
última sexta-feira do mês T bimensal	SCBH Rio Cipó	15-mai	-	-	-	-	Durante as reuniões ordinárias e de acordo com a demanda	15-mai
1ª sexta-feira do mês M bimensal	SCBH Rio Paraúna	21-mai	-	-	-	-	Durante as reuniões ordinárias e de acordo com a demanda	21-mai
3ª quinta-feira M	SCBH Rio Curimatai	-	-	-	-	-	-	-
3ª quarta-feira N	SCBH Rio Bicudo	-	-	-	-	-	-	22-mai
UTE Nascentes								-
UTE Águas da Gandarela								-
UTE Poderoso Vermelho								-
SCBH Jabó/Baldim								-
UTE 14								-
UTE Ribeirões Tabocas e Onça								-
UTE St. Antônio / Maquiné								-
UTE Ribeirão Picão								-
UTE Rio Pardo								23/mai
UTE Guaicuy								-

		JUNHO						Consultas PDRH
		Reunião Ordinária	Visitas de campo	Seminários	Capacitação Continuada	Debates públicos	Acompanhamento de Proj Hidroambientais	
Reunião com diretoria do CBH Rio das Velhas e AGB Peixe Vivo		-	-	-	-	-	-	-
Reunião com coordenadores de Subcomitês		-	-	-	-	-	-	-
Encontro de Subcomitês		-	-	-	-	-	-	-
Semana CBH Rio das Velhas		26, 27 e 28 de junho						
Plenário		27-jun	-	-	-	-	-	-
3ª quarta-feira mês M	CTIL	19-jun	P/ demanda	-	-	-	-	-
3ª terça-feira do mês T	CTPC	18-jun	P/ demanda	-	-	-	-	-
3ª terça-feira do mês M	CTOC	18-jun	P/ demanda	-	-	-	-	-
3ª quarta-feira do mês T	CTECOM	19-jun	P/ demanda	-	-	-	-	-
2ª quinta-feira do mês M	SCBH Rio Itabirito	13-jun	-	-	-	-	Durante as reuniões ordinárias e de acordo com a demanda	-
1ª terça-feira do mês M	SCBH Águas da Moeda	4-jun	-	-	-	-	Durante as reuniões ordinárias e de acordo com a demanda	-
2ª quarta-feira do mês M	SCBH Rio Caeté/Sabará	13-jun	-	-	-	-	Durante as reuniões ordinárias e de acordo com a demanda	-
3ª quinta-feira do mês T	SCBH Ribeirão Arrudas	20-jun	20-jun	-	-	-	Durante as reuniões ordinárias e de acordo com a demanda	-
3ª terça-feira do mês T	SCBH Ribeirão Onça	18-jun	-	-	-	-	Durante as reuniões ordinárias e de acordo com a demanda	18-jun
última quarta-feira mês T	SCBH Ribeirão da Mata	26-jun	-	-	-	-	Durante as reuniões ordinárias e de acordo com a demanda	-
2º sábado M	SCBH Rio Taquaraçu	8-jun	8-jun	-	-	-	Durante as reuniões ordinárias e de acordo com a demanda	-
4ª quinta-feira do mês T	SCBH Carste	27-jun	-	-	-	-	Durante as reuniões ordinárias e de acordo com a demanda	-
última terça-feira do mês M	SCBH Ribeirão Jequitibá	25-jun	-	-	-	-	Durante as reuniões ordinárias e de acordo com a demanda	-
última sexta-feira do mês T bimensal	SCBH Rio Cipó	-	-	-	-	-	-	-
1ª sexta-feira do mês M bimensal	SCBH Rio Paraúna	-	-	-	-	-	-	-
3ª quinta-feira M	SCBH Rio Curimataí	13-jun	-	-	-	-	Durante as reuniões ordinárias e de acordo com a demanda	13-jun
3ª quarta-feira N	SCBH Rio Bicudo	20-jun	-	-	-	-	Durante as reuniões ordinárias e de acordo com a demanda	-
UTE Nascentes								25/jun
UTE Águas da Gandarela								20/jun
UTE Poderoso Vermelho								19/jun
SCBH Jabó/Baldim								26/jun
UTE 14								04/jun
UTE Ribeirões Tabocas e Onça								05/jun
UTE St. Antônio / Maquiné								06/jun
UTE Ribeirão Picão								11/jun
UTE Rio Pardo								-
UTE Guaicuy								12/jun

		JULHO						
		Reunião Ordinária	Visitas de campo	Seminários	Capacitação Continuada	Debates públicos	Acompanhamento de Proj Hidroambientais	Consultas PDRH
Reunião com diretoria do CBH Rio das Velhas e AGB Peixe Vivo		-	-	-	-	-	-	-
Reunião com coordenadores de Subcomitês		-	-	-	-	-	-	-
Encontro de Subcomitês		-	-	-	-	-	-	-
Semana CBH Rio das Velhas		-	-	-	-	-	-	-
Plenário		-	-	-	-	2-jul	-	-
3ª quarta-feira mês M	CTIL	17-jul	P/ demanda	-	-	-	-	-
3ª terça-feira do mês T	CTPC	16-jul	P/ demanda	-	-	-	-	-
3ª terça-feira do mês M	CTOC	16-jul	P/ demanda	-	-	-	-	-
3ª quarta-feira do mês T	CTECOM	17-jul	P/ demanda	-	-	-	-	-
2ª quinta-feira do mês M	SCBH Rio Itabirito	11-jul	-	-	23-jul	-	Durante as reuniões ordinárias e de acordo com a demanda	-
1ª terça-feira do mês M	SCBH Águas da Moeda	2-jul	-	-	23-jul	-	Durante as reuniões ordinárias e de acordo com a demanda	-
2ª quarta-feira do mês M	SCBH Rio Caeté/Sabará	10-jul	10-jul	-	25-jul	-	Durante as reuniões ordinárias e de acordo com a demanda	-
3ª quinta-feira do mês T	SCBH Ribeirão Arrudas	18-jul	-	-	25-jul	-	Durante as reuniões ordinárias e de acordo com a demanda	4-jul
3ª terça-feira do mês T	SCBH Ribeirão Onça	16-jul	16-jul	-	25-jul	-	Durante as reuniões ordinárias e de acordo com a demanda	-
última quarta-feira mês T	SCBH Ribeirão da Mata	31-jul	-	-	24-jul	-	Durante as reuniões ordinárias e de acordo com a demanda	-
2º sábado M	SCBH Rio Taquaraçu	13-jul	-	-	25-jul	-	Durante as reuniões ordinárias e de acordo com a demanda	-
4ª quinta-feira do mês T	SCBH Carste	24-jul	-	-	24-jul	-	Durante as reuniões ordinárias e de acordo com a demanda	-
última terça-feira do mês M	SCBH Ribeirão Jequitibá	30-jul	-	-	24-jul	-	Durante as reuniões ordinárias e de acordo com a demanda	-
última sexta-feira do mês T bimensal	SCBH Rio Cipó	26-jul	-	-	30-jul	-	Durante as reuniões ordinárias e de acordo com a demanda	-
1ª sexta-feira do mês M bimensal	SCBH Rio Paraúna	5-jul	-	-	30-jul	-	Durante as reuniões ordinárias e de acordo com a demanda	-
3ª quinta-feira M	SCBH Rio Curimataí	18-jul	-	-	-	-	Durante as reuniões ordinárias e de acordo com a demanda	-
3ª quarta-feira N	SCBH Rio Bícudo	17-jul	-	-	-	-	Durante as reuniões ordinárias e de acordo com a demanda	-

		AGOSTO						Acompanhamento de Proj Hidroambientais	Consultas PDRH
		Reunião Ordinária	Visitas de campo	Seminários	Capacitação Continuada	Debates públicos			
Reunião com diretoria do CBH Rio das Velhas e AGB Peixe Vivo		-	-	-	-	-	-	-	
Reunião com coordenadores de Subcomitês		-	-	-	-	-	-	-	
Encontro de Subcomitês		-	-	-	-	-	-	-	
Semana CBH Rio das Velhas		-	-	-	-	-	-	-	
Plenário		7-ago	-	-	-	-	-	-	
3ª quarta-feira mês M	CTIL	21-ago	P/ demanda	-	-	-	-	-	
3ª terça-feira do mês T	CTPC	20-ago	P/ demanda	-	-	-	-	-	
3ª terça-feira do mês M	CTOC	20-ago	P/ demanda	-	-	-	-	-	
3ª quarta-feira do mês T	CTECOM	21-ago	P/ demanda	-	-	-	-	-	
2ª quinta-feira do mês M	SCBH Rio Itabirito	8-ago	-	8-ago	-	-	Durante as reuniões ordinárias e de acordo com a demanda	-	
1ª terça-feira do mês M	SCBH Águas da Moeda	6-ago	-	-	-	-	Durante as reuniões ordinárias e de acordo com a demanda	-	
2ª quarta-feira do mês M	SCBH Rio Caeté/Sabarã	14-ago	-	-	-	-	Durante as reuniões ordinárias e de acordo com a demanda	-	
3ª quinta-feira do mês T	SCBH Ribeirão Arrudas	22-ago	-	-	-	-	Durante as reuniões ordinárias e de acordo com a demanda	-	
3ª terça-feira do mês T	SCBH Ribeirão Onça	20-ago	-	-	-	-	Durante as reuniões ordinárias e de acordo com a demanda	-	
última quarta-feira mês T	SCBH Ribeirão da Mata	28-ago	-	-	-	-	Durante as reuniões ordinárias e de acordo com a demanda	-	
2º sábado M	SCBH Rio Taquaraçu	10-ago	-	10-ago	-	-	Durante as reuniões ordinárias e de acordo com a demanda	-	
4ª quinta-feira do mês T	SCBH Carste	22-ago	-	-	-	-	Durante as reuniões ordinárias e de acordo com a demanda	-	
última terça-feira do mês M	SCBH Ribeirão Jequitibá	27-ago	27-ago	-	-	-	Durante as reuniões ordinárias e de acordo com a demanda	-	
última sexta-feira do mês T bimensal	SCBH Rio Cipó	-	-	-	-	-	-	-	
1ª sexta-feira do mês M bimensal	SCBH Rio Paraúna	-	-	-	-	-	-	-	
3ª quinta-feira M	SCBH Rio Curimataí	22-ago	-	-	1-ago	-	Durante as reuniões ordinárias e de acordo com a demanda	-	
3ª quarta-feira N	SCBH Rio Bicudo	21-ago	21-ago	-	1-ago	-	Durante as reuniões ordinárias e de acordo com a demanda	-	

		SETEMBRO						
		Reunião Ordinária	Visitas de campo	Seminários	Capacitação Continuada	Debates públicos	Acompanhamento de Proj Hidroambientais	Consultas PDRH
Reunião com diretoria do CBH Rio das Velhas e AGB Peixe Vivo		-	-	-	-	-	-	-
Reunião com coordenadores de Subcomitês		-	-	-	-	-	-	-
Encontro de Subcomitês		-	-	-	-	-	-	-
Semana CBH Rio das Velhas		-	-	-	-	-	-	-
Plenário		-	-	-	-	3-set	-	-
3ª quarta-feira mês M	CTIL	18-set	P/ demanda	-	-	-	-	-
3ª terça-feira do mês T	CTPC	17-set	P/ demanda	-	-	-	-	-
3ª terça-feira do mês M	CTOC	17-set	P/ demanda	-	-	-	-	-
3ª quarta-feira do mês T	CTECOM	19-set	P/ demanda	-	-	-	-	-
2ª quinta-feira do mês M	SCBH Rio Itabirito	12-set	-	-	-	-	Durante as reuniões ordinárias e de acordo com a demanda	-
1ª terça-feira do mês M	SCBH Águas da Moeda	3-set	3-set	3-set	-	-	Durante as reuniões ordinárias e de acordo com a demanda	-
2ª quarta-feira do mês M	SCBH Rio Caeté/Sabarã	11-set	-	-	-	-	Durante as reuniões ordinárias e de acordo com a demanda	-
3ª quinta-feira do mês T	SCBH Ribeirão Arrudas	19-set	-	-	-	-	Durante as reuniões ordinárias e de acordo com a demanda	-
3ª terça-feira do mês T	SCBH Ribeirão Onça	17-set	-	-	-	-	Durante as reuniões ordinárias e de acordo com a demanda	-
última quarta-feira mês T	SCBH Ribeirão da Mata	25-set	25-set	25-set	-	-	Durante as reuniões ordinárias e de acordo com a demanda	-
2º sábado M	SCBH Rio Taquaraçu	14-set	-	-	-	-	Durante as reuniões ordinárias e de acordo com a demanda	-
4ª quinta-feira do mês T	SCBH Carste	26-set	-	-	-	-	Durante as reuniões ordinárias e de acordo com a demanda	-
última terça-feira do mês M	SCBH Ribeirão Jequitibã	24-set	-	-	-	-	Durante as reuniões ordinárias e de acordo com a demanda	-
última sexta-feira do mês T bimensal	SCBH Rio Cipó	27-set	-	-	-	-	Durante as reuniões ordinárias e de acordo com a demanda	-
1ª sexta-feira do mês M bimensal	SCBH Rio Paraúna	6-set	-	-	-	-	Durante as reuniões ordinárias e de acordo com a demanda	-
3ª quinta-feira M	SCBH Rio Curimataí	19-set	-	-	-	-	Durante as reuniões ordinárias e de acordo com a demanda	-
3ª quarta-feira N	SCBH Rio Bicudo	18-set	-	-	-	-	Durante as reuniões ordinárias e de acordo com a demanda	-

		OUTUBRO						
		Reunião Ordinária	Visitas de campo	Seminários	Capacitação Continuada	Debates públicos	Acompanhamento de Proj Hidroambientais	Consultas PDRH
Reunião com diretoria do CBH Rio das Velhas e AGB Peixe Vivo		-	-	-	-	-	-	-
Reunião com coordenadores de Subcomitês		-	-	-	-	-	-	-
Encontro de Subcomitês		-	-	-	-	-	-	-
Semana CBH Rio das Velhas		-	-	-	-	-	-	-
Plenário		9-out	-	-	-	-	-	-
3ª quarta-feira mês M	CTIL	16-out	P/ demanda	-	-	-	-	-
3ª terça-feira do mês T	CTPC	15-out	P/ demanda	-	-	-	-	-
3ª terça-feira do mês M	CTOC	15-out	P/ demanda	-	-	-	-	-
3ª quarta-feira do mês T	CTECOM	16-out	P/ demanda	-	-	-	-	-
2ª quinta-feira do mês M	SCBH Rio Itabirito	10-out	10-out	-	-	-	Durante as reuniões ordinárias e de acordo com a demanda	-
1ª terça-feira do mês M	SCBH Águas da Moeda	1-out	-	-	-	-	Durante as reuniões ordinárias e de acordo com a demanda	-
2ª quarta-feira do mês M	SCBH Rio Caeté/Sabarará	9-out	-	9-out	-	-	Durante as reuniões ordinárias e de acordo com a demanda	-
3ª quinta-feira do mês T	SCBH Ribeirão Arrudas	17-out	-	-	-	-	Durante as reuniões ordinárias e de acordo com a demanda	-
3ª terça-feira do mês T	SCBH Ribeirão Onça	15-out	-	15-out	-	-	Durante as reuniões ordinárias e de acordo com a demanda	-
última quarta-feira mês T	SCBH Ribeirão da Mata	30-out	-	-	-	-	Durante as reuniões ordinárias e de acordo com a demanda	-
2º sábado M	SCBH Rio Taquaraçu	19-out	-	-	-	-	Durante as reuniões ordinárias e de acordo com a demanda	-
4ª quinta-feira do mês T	SCBH Carste	24-out	-	24-out	-	-	Durante as reuniões ordinárias e de acordo com a demanda	-
última terça-feira do mês M	SCBH Ribeirão Jequitibá	29-out	-	-	-	-	Durante as reuniões ordinárias e de acordo com a demanda	-
última sexta-feira do mês T bimensal	SCBH Rio Cipó	-	-	-	-	-	-	-
1ª sexta-feira do mês M bimensal	SCBH Rio Paraúna	-	4-out	-	-	-	-	-
3ª quinta-feira M	SCBH Rio Curimataí	17-out	-	-	-	-	Durante as reuniões ordinárias e de acordo com a demanda	-
3ª quarta-feira N	SCBH Rio Bicudo	16-out	-	-	-	-	Durante as reuniões ordinárias e de acordo com a demanda	-

		NOVEMBRO						
		Reunião Ordinária	Visitas de campo	Seminários	Capacitação Continuada	Debates públicos	Acompanhamento de Proj Hidroambientais	Consultas PDRH
Reunião com diretoria do CBH Rio das Velhas e AGB Peixe Vivo		-	-	-	-	-	-	-
Reunião com coordenadores de Subcomitês		-	-	-	-	-	-	-
Encontro de Subcomitês		-	-	-	-	-	-	-
Semana CBH Rio das Velhas		-	-	-	-	-	-	-
Plenário		-	-	-	-	5-nov	-	-
3ª quarta-feira mês M	CTIL	20-nov	P/ demanda	-	-	-	-	-
3ª terça-feira do mês T	CTPC	19-nov	P/ demanda	-	-	-	-	-
3ª terça-feira do mês M	CTOC	19-nov	P/ demanda	-	-	-	-	-
3ª quarta-feira do mês T	CTECOM	20-nov	P/ demanda	-	-	-	-	-
2ª quinta-feira do mês M	SCBH Rio Itabirito	14-nov	-	-	-	-	Durante as reuniões ordinárias e de acordo com a demanda	-
1ª terça-feira do mês M	SCBH Águas da Moeda	5-nov	-	-	-	-	Durante as reuniões ordinárias e de acordo com a demanda	-
2ª quarta-feira do mês M	SCBH Rio Caeté/Sabarará	13-nov	-	-	-	-	Durante as reuniões ordinárias e de acordo com a demanda	-
3ª quinta-feira do mês T	SCBH Ribeirão Arrudas	21-nov	-	21-nov	-	-	Durante as reuniões ordinárias e de acordo com a demanda	-
3ª terça-feira do mês T	SCBH Ribeirão Onça	19-nov	-	-	-	-	Durante as reuniões ordinárias e de acordo com a demanda	-
última quarta-feira mês T	SCBH Ribeirão da Mata	27-nov	-	-	-	-	Durante as reuniões ordinárias e de acordo com a demanda	-
2º sábado M	SCBH Rio Taquaraçu	9-nov	-	-	-	-	Durante as reuniões ordinárias e de acordo com a demanda	-
4ª quinta-feira do mês T	SCBH Carste	28-nov	-	-	-	-	Durante as reuniões ordinárias e de acordo com a demanda	-
última terça-feira do mês M	SCBH Ribeirão Jequitibá	26-nov	-	26-nov	-	-	Durante as reuniões ordinárias e de acordo com a demanda	-
última sexta-feira do mês T bimensal	SCBH Rio Cipó	29-nov	-	-	-	-	Durante as reuniões ordinárias e de acordo com a demanda	-
1ª sexta-feira do mês M bimensal	SCBH Rio Paraúna	8-nov	-	-	-	-	Durante as reuniões ordinárias e de acordo com a demanda	-
3ª quinta-feira M	SCBH Rio Curimataí	21-nov	-	-	-	-	Durante as reuniões ordinárias e de acordo com a demanda	-
3ª quarta-feira N	SCBH Rio Bicudo	20-nov	-	20-nov	-	-	Durante as reuniões ordinárias e de acordo com a demanda	-

		DEZEMBRO						
		Reunião Ordinária	Visitas de campo	Seminários	Capacitação Continuada	Debates públicos	Acompanhamento de Proj Hidroambientais	Consultas PDRH
Reunião com diretoria do CBH Rio das Velhas e AGB Peixe Vivo		-	-	-	-	-	-	-
Reunião com coordenadores de Subcomitês		-	-	-	-	-	-	-
Encontro de Subcomitês		-	-	-	-	-	-	-
Semana CBH Rio das Velhas		-	-	-	-	-	-	-
Plenário		4-dez	-	-	-	-	-	-
3ª quarta-feira mês M	CTIL	10-dez	P/ demanda	-	-	-	-	-
3ª terça-feira do mês T	CTPC	11-dez	P/ demanda	-	-	-	-	-
3ª terça-feira do mês M	CTOC	13-dez	P/ demanda	-	-	-	-	-
3ª quarta-feira do mês T	CTECOM	12-dez	P/ demanda	-	-	-	-	-
2ª quinta-feira do mês M	SCBH Rio Itabirito	-	-	-	-	-	-	-
1ª terça-feira do mês M	SCBH Águas da Moeda	-	-	-	-	-	-	-
2ª quarta-feira do mês M	SCBH Rio Caeté/Sabará	-	-	-	-	-	-	-
3ª quinta-feira do mês T	SCBH Ribeirão Arrudas	-	-	-	-	-	-	-
3ª terça-feira do mês T	SCBH Ribeirão Onça	-	-	-	-	-	-	-
última quarta-feira mês T	SCBH Ribeirão da Mata	-	-	-	-	-	-	-
2º sábado M	SCBH Rio Taquaraçu	-	-	-	-	-	-	-
4ª quinta-feira do mês T	SCBH Carste	-	-	-	-	-	-	-
última terça-feira do mês M	SCBH Ribeirão Jequitibá	-	-	-	-	-	-	-
última sexta-feira do mês T bimensal	SCBH Rio Cipó	-	-	-	-	-	-	-
1ª sexta-feira do mês M bimensal	SCBH Rio Paraúna	-	-	6-dez	-	-	-	-
3ª quinta-feira M	SCBH Rio Curimatai	-	-	-	-	-	-	-
3ª quarta-feira N	SCBH Rio Bicudo	-	-	-	-	-	-	-

		JANEIRO					
		Reunião Ordinária	Visitas de campo	Seminários	Capacitação Continuada	Debates públicos	Acompanhamento de Proj Hidroambientais
Reunião com diretoria do CBH Rio das Velhas e AGB Peixe Vivo		-	-	-	-	-	-
Reunião com coordenadores de Subcomitês		-	-	-	-	-	-
Encontro de Subcomitês		-	-	-	-	-	-
Semana CBH Rio das Velhas		-	-	-	-	-	-
Plenário		-	-	-	-	-	-
3ª quarta-feira mês M	CTIL	-	P/ demanda	-	-	-	-
3ª terça-feira do mês T	CTPC	-	P/ demanda	-	-	-	-
3ª terça-feira do mês M	CTOC	-	P/ demanda	-	-	-	-
3ª quarta-feira do mês T	CTECOM	-	P/ demanda	-	-	-	-
2ª quinta-feira do mês M	SCBH Rio Itabirito	-	-	-	-	-	-
1ª terça-feira do mês M	SCBH Águas da Moeda	-	-	-	-	-	-
2ª quarta-feira do mês M	SCBH Rio Caeté/Sabará	-	-	-	-	-	-
3ª quinta-feira do mês T	SCBH Ribeirão Arrudas	-	-	-	-	-	-
3ª terça-feira do mês T	SCBH Ribeirão Onça	-	-	-	-	-	-
última quarta-feira mês T	SCBH Ribeirão da Mata	-	-	-	-	-	-
2º sábado M	SCBH Rio Taquaraçu	-	-	-	-	-	-
4ª quinta-feira do mês T	SCBH Carste	-	-	-	-	-	-
última terça-feira do mês M	SCBH Ribeirão Jequitibá	-	-	-	-	-	-
última sexta-feira do mês T bimensal	SCBH Rio Cipó	-	-	-	-	-	-
1ª sexta-feira do mês M bimensal	SCBH Rio Paraúna	-	-	-	-	-	-
3ª quinta-feira M	SCBH Rio Curimataí	-	-	-	-	-	-
3ª quarta-feira N	SCBH Rio Bicudo	-	-	-	-	-	-

		FEVEREIRO						
		Reunião Ordinária	Visitas de campo	Seminários	Capacitação Continuada	Debates públicos	Acompanhamento de Proj Hidroambientais	Consultas PDRH
Reunião com diretoria do CBH Rio das Velhas e AGB Peixe Vivo		-	-	-	-	-	-	-
Reunião com coordenadores de Subcomitês		-	-	-	-	-	-	-
Encontro de Subcomitês		-	-	-	-	-	-	-
Semana CBH Rio das Velhas		-	-	-	-	-	-	-
Plenário		6-fev	-	-	-	18-fev	-	-
3ª quarta-feira mês M	CTIL	20-fev	P/ demanda	-	-	-	-	-
3ª terça-feira do mês T	CTPC	19-fev	P/ demanda	-	-	-	-	-
3ª terça-feira do mês M	CTOC	18-fev	P/ demanda	-	-	-	-	-
3ª quarta-feira do mês T	CTECOM	20-fev	P/ demanda	-	-	-	-	-
2ª quinta-feira do mês M	SCBH Rio Itabirito	13-fev	-	-	-	-	Durante as reuniões ordinárias e de acordo com a demanda	-
1ª terça-feira do mês M	SCBH Águas da Moeda	4-fev	-	-	-	-	Durante as reuniões ordinárias e de acordo com a demanda	-
2ª quarta-feira do mês M	SCBH Rio Caeté/Sabará	12-fev	-	-	-	-	Durante as reuniões ordinárias e de acordo com a demanda	-
3ª quinta-feira do mês T	SCBH Ribeirão Arrudas	20-fev	-	-	-	-	Durante as reuniões ordinárias e de acordo com a demanda	-
3ª terça-feira do mês T	SCBH Ribeirão Onça	18-fev	-	-	-	-	Durante as reuniões ordinárias e de acordo com a demanda	-
última quarta-feira mês T	SCBH Ribeirão da Mata	26-fev	-	-	-	-	Durante as reuniões ordinárias e de acordo com a demanda	-
2º sábado M	SCBH Rio Taquaraçu	8-fev	-	-	-	-	Durante as reuniões ordinárias e de acordo com a demanda	-
4ª quinta-feira do mês T	SCBH Carste	27-fev	-	-	-	-	Durante as reuniões ordinárias e de acordo com a demanda	-
última terça-feira do mês M	SCBH Ribeirão Jequitibá	25-fev	-	-	-	-	Durante as reuniões ordinárias e de acordo com a demanda	-
última sexta-feira do mês T bimensal	SCBH Rio Cipó	28-fev	28-fev	28-fev	-	-	Durante as reuniões ordinárias e de acordo com a demanda	-
1ª sexta-feira do mês M bimensal	SCBH Rio Paraúna	7-fev	-	-	-	-	Durante as reuniões ordinárias e de acordo com a demanda	-
3ª quinta-feira M	SCBH Rio Curimatai	20-fev	20-fev	20-fev	-	-	Durante as reuniões ordinárias e de acordo com a demanda	-
3ª quarta-feira N	SCBH Rio Bicudo	19-fev	-	-	-	-	Durante as reuniões ordinárias e de acordo com a demanda	-

		MARÇO					
		Reunião Ordinária	Visitas de campo	Seminários	Capacitação Continuada	Debates públicos	Acompanhamento de Proj Hidroambientais
Reunião com diretoria do CBH Rio das Velhas e AGB Peixe Vivo		-	-	-	-	-	-
Reunião com coordenadores de Subcomitês		-	-	-	-	-	-
Encontro de Subcomitês		12 a 14 de março					
Semana CBH Rio das Velhas		-	-	-	-	-	-
Plenário		-	-	-	-	18-mar	-
3ª quarta-feira mês M	CTIL	-	P/ demanda	-	-	-	-
3ª terça-feira do mês T	CTPC	-	P/ demanda	-	-	-	-
3ª terça-feira do mês M	CTOC	-	P/ demanda	-	-	-	-
3ª quarta-feira do mês T	CTECOM	-	P/ demanda	-	-	-	-
2ª quinta-feira do mês M	SCBH Rio Itabirito	-	-	-	-	-	-
1ª terça-feira do mês M	SCBH Águas da Moeda	-	-	-	-	-	-
2ª quarta-feira do mês M	SCBH Rio Caeté/Sabará	-	-	-	-	-	-
3ª quinta-feira do mês T	SCBH Ribeirão Arrudas	-	-	-	-	-	-
3ª terça-feira do mês T	SCBH Ribeirão Onça	-	-	-	-	-	-
última quarta-feira mês T	SCBH Ribeirão da Mata	-	-	-	-	-	-
2º sábado M	SCBH Rio Taquaraçu	-	-	-	-	-	-
4ª quinta-feira do mês T	SCBH Carste	-	12-mar	-	-	-	-
última terça-feira do mês M	SCBH Ribeirão Jequitibá	-	-	-	-	-	-
última sexta-feira do mês T bimensal	SCBH Rio Cipó	-	-	-	-	-	-
1ª sexta-feira do mês M bimensal	SCBH Rio Paraúna	-	-	-	-	-	-
3ª quinta-feira M	SCBH Rio Curimatai	-	-	-	-	-	-
3ª quarta-feira N	SCBH Rio Bicudo	-	-	-	-	-	-

APENDICE B – Cronograma Geral de Atividades do CBH Rio das Velhas – Divisão por Subcomitês, Plenário e Câmaras Técnicas

CRONOGRAMA DE ATIVIDADES DO SCBH RIO ITABIRITO / CBH RIO DAS VELHAS												
	ABR	MAI	JUN	JUL	AGO	SET	OUT	NOV	DEZ	JAN	FEV	MAR
Reunião ordinária	12/abr	14/mai	13/jun	11/jul	08/ago	12/set	10/out	14/nov	12/dez		20/fev	
Consultas PDRH		14/mai										
Visita de campo							10/out					
Seminário					08/ago							
Capacitação continuada				23/jul								
Debates Públicos												
Acompanhamento de projetos hidroambientais	P/ demanda	P/ demanda	P/ demanda	P/ demanda	P/ demanda	P/ demanda	P/ demanda	P/ demanda	P/ demanda	P/ demanda	P/ demanda	P/ demanda
Encontro de Subcomitês												12 a 14 de março

CRONOGRAMA DE ATIVIDADES SCBH ÁGUAS DA MOEDA / CBH RIO DAS VELHAS												
	ABR	MAI	JUN	JUL	AGO	SET	OUT	NOV	DEZ	JAN	FEV	MAR
Reunião ordinária		07/mai	04/jun	02/jul	06/ago	03/set	01/out	05/nov			04/fev	
Consultas PDRH		07/mai										
Visita de Seminário						03/set	03/set					
Capacitação				23/jul								
Debates Públicos												
Acompanhamento de	P/ demanda	P/ demanda	P/ demanda	P/ demanda	P/ demanda	P/ demanda	P/ demanda	P/ demanda	P/ demanda	P/ demanda	P/ demanda	P/ demanda
Encontro de Subcomitês												12 a 14 de março

CRONOGRAMA DE ATIVIDADES SCBH RIBEIRÃO CAETÉ-SABARÁ / CBH RIO DAS VELHAS												
	ABR	MAI	JUN	JUL	AGO	SET	OUT	NOV	DEZ	JAN	FEV	MAR
Reunião ordinária		08/mai	13/jun	10/jul	14/ago	11/set	09/out	13/nov			12/fev	
Consultas PDRH		08/mai										
Visita de campo				10/jul								
Seminário							09/out					
Capacitação continuada				25/jul								
Debates Públicos												
Acompanhamento de projetos hidroambientais	P/ demanda	P/ demanda	P/ demanda	P/ demanda	P/ demanda	P/ demanda	P/ demanda	P/ demanda	P/ demanda	P/ demanda	P/ demanda	P/ demanda
Encontro de Subcomitês												12 a 14 de março

CRONOGRAMA DE ATIVIDADES SCBH RIBEIRÃO ARRUDAS / CBH RIO DAS VELHAS												
	ABR	MAI	JUN	JUL	AGO	SET	OUT	NOV	DEZ	JAN	FEV	MAR
Reunião ordinária	-	26/mai	20/jun	18/jul	22/ago	19/set	17/out	02/nov	-	-	20/fev	-
Consultas PDRH	-	-	-	04/jul	-	-	-	-	-	-	-	-
Visita de campo	-	-	20/jun	-	-	-	-	-	-	-	-	-
Seminário	-	-	-	-	-	-	-	21/nov	-	-	-	-
Capacitação continuada	-	-	-	25/jul	-	-	-	-	-	-	-	-
Debates Públicos	-	-	-	-	-	-	-	-	-	-	-	-
Acompanhamento de projetos hidroambientais	P/ demanda	P/ demanda	P/ demanda	P/ demanda	P/ demanda	P/ demanda	P/ demanda	P/ demanda	P/ demanda	P/ demanda	P/ demanda	P/ demanda
Encontro de Subcomitês	-	-	-	-	-	-	-	-	-	-	-	12 a 14 de março

CRONOGRAMA DE ATIVIDADES SCBH RIBEIRÃO ONÇA / CBH RIO DAS VELHAS												
	ABR	MAI	JUN	JUL	AGO	SET	OUT	NOV	DEZ	JAN	FEV	MAR
Reunião ordinária		21/mai	18/jun	16/jul	20/ago	17/set	15/out	19/nov			18/fev	
Consultas PDRH			18/jun									
Visita de campo				16/jul								
Seminário							15/out					
Capacitação continuada				25/jul								
Debates Públicos												
Acompanhamento de projetos hidroambientais	P/ demanda	P/ demanda	P/ demanda	P/ demanda	P/ demanda	P/ demanda	P/ demanda	P/ demanda	P/ demanda	P/ demanda	P/ demanda	P/ demanda
Encontro de Subcomitês												12 a 14 de março

CRONOGRAMA DE ATIVIDADES SCBH RIBEIRÃO DA MATA / CBH RIO DAS VELHAS												
	ABR	MAI	JUN	JUL	AGO	SET	OUT	NOV	DEZ	JAN	FEV	MAR
Reunião ordinária		29/mai	26/jun	31/jul	28/ago	25/set	20/out	27/nov			26/fev	
Consultas PDRH		29/mai										
Visita de campo						25/set						
Seminário						25/set						
Capacitação continuada				24/jul								
Debates Públicos												
Acompanhamento de projetos hidroambientais	P/ demanda	P/ demanda	P/ demanda	P/ demanda	P/ demanda	P/ demanda	P/ demanda	P/ demanda	P/ demanda	P/ demanda	P/ demanda	P/ demanda
Encontro de Subcomitês												12 a 14 de março

CRONOGRAMA DE ATIVIDADES SCBH RIO TAQUARAÇU / CBH RIO DAS VELHAS												
	ABR	MAI	JUN	JUL	AGO	SET	OUT	NOV	DEZ	JAN	FEV	MAR
Reunião ordinária		11/mai	08/jun	13/jul	10/ago	14/set	19/out	09/nov			08/fev	
Consultas PDRH		18/mai										
Visita de campo			08/jun									
Seminário					10/ago							
Capacitação continuada				25/jul								
Debates Públicos												
Acompanhamento de projetos hidroambientais	P/ demanda	P/ demanda	P/ demanda	P/ demanda	P/ demanda	P/ demanda	P/ demanda	P/ demanda	P/ demanda	P/ demanda	P/ demanda	P/ demanda
Encontro de Subcomitês												12 a 14 de março

CRONOGRAMA DE ATIVIDADES SCBH CARSTE / CBH RIO DAS VELHAS												
	ABR	MAI	JUN	JUL	AGO	SET	OUT	NOV	DEZ	JAN	FEV	MAR
Reunião ordinária		16/mai		24/jul	22/ago	26/set	24/out	28/nov			27/fev	
Consultas PDRH		16/mai	27/jun									
Visita de campo												12/mar
Seminário							24/out					
Capacitação continuada				24/jul								
Debates Públicos												
Acompanhamento de projetos hidroambientais	P/ demanda	P/ demanda	P/ demanda	P/ demanda	P/ demanda	P/ demanda	P/ demanda	P/ demanda	P/ demanda	P/ demanda	P/ demanda	P/ demanda
Encontro de Subcomitês												12 a 14 de março

CRONOGRAMA DE ATIVIDADES SCBH RIBEIRÃO JEQUITIBÁ / CBH RIO DAS VELHAS												
	ABR	MAI	JUN	JUL	AGO	SET	OUT	NOV	DEZ	JAN	FEV	MAR
Reunião ordinária		28/mai	25/jun	30/jul	27/ago	24/set	29/out	26/nov			25/fev	
Consultas PDRH		28/mai										
Visita de campo					27/ago							
Seminário								26/nov				
Capacitação continuada				24/jul								
Debates Públicos												
Acompanhamento de projetos hidroambientais	P/ demanda	P/ demanda	P/ demanda	P/ demanda	P/ demanda	P/ demanda	P/ demanda	P/ demanda	P/ demanda	P/ demanda	P/ demanda	P/ demanda
Encontro de Subcomitês												12 a 14 de março

CRONOGRAMA DE ATIVIDADES SCBH RIO CIPÓ / CBH RIO DAS VELHAS												
	ABR	MAI	JUN	JUL	AGO	SET	OUT	NOV	DEZ	JAN	FEV	MAR
Reunião ordinária		15/mai		26/jul		27/set		29/nov			28/fev	
Consultas PDRH		15/mai										
Visita de campo											28/fev	
Seminário											28/fev	
Capacitação continuada				30/jul								
Debates Públicos												
Acompanhamento de projetos hidroambientais	P/ demanda	P/ demanda	P/ demanda	P/ demanda	P/ demanda	P/ demanda	P/ demanda	P/ demanda	P/ demanda	P/ demanda	P/ demanda	P/ demanda
Encontro de Subcomitês												12 a 14 de março

CRONOGRAMA DE ATIVIDADES SCBH RIO PARAÚNA / CBH RIO DAS VELHAS												
	ABR	MAI	JUN	JUL	AGO	SET	OUT	NOV	DEZ	JAN	FEV	MAR
Reunião ordinária		21/mai		05/jul		06/set		08/nov			07/fev	
Consultas PDRH		21/mai										
Visita de campo							04/out					
Seminário									06/dez			
Capacitação continuada				30/jul								
Debates Públicos												
Acompanhamento de projetos hidroambientais	P/ demanda	P/ demanda	P/ demanda	P/ demanda	P/ demanda	P/ demanda	P/ demanda	P/ demanda	P/ demanda	P/ demanda	P/ demanda	P/ demanda
Encontro de Subcomitês												12 a 14 de março

CRONOGRAMA DE ATIVIDADES SCBH RIO CURIMATÁI / CBH RIO DAS VELHAS												
	ABR	MAI	JUN	JUL	AGO	SET	OUT	NOV	DEZ	JAN	FEV	MAR
Reunião ordinária			13/jun	18/jul	22/ago	19/set	17/out	21/nov			20/fev	
Consultas PDRH			13/jun									
Visita de campo											20/fev	
Seminário											20/fev	
Capacitação continuada					01/ago							
Debates Públicos												
Acompanhamento de projetos hidroambientais	P/ demanda	P/ demanda	P/ demanda	P/ demanda	P/ demanda	P/ demanda	P/ demanda	P/ demanda	P/ demanda	P/ demanda	P/ demanda	P/ demanda
Encontro de Subcomitês												12 a 14 de março

CRONOGRAMA DE ATIVIDADES SCBH RIO BICUDO / CBH RIO DAS VELHAS												
	ABR	MAI	JUN	JUL	AGO	SET	OUT	NOV	DEZ	JAN	FEV	MAR
Reunião ordinária		22/mai	20/jun	17/jul	21/ago	18/set	16/out	20/nov			19/fev	
Consultas PDRH		22/mai										
Visita de campo					21/ago							
Seminário								20/nov				
Capacitação continuada					01/ago							
Debates Públicos												
Acompanhamento de projetos hidroambientais	P/ demanda	P/ demanda	P/ demanda	P/ demanda	P/ demanda	P/ demanda	P/ demanda	P/ demanda	P/ demanda	P/ demanda	P/ demanda	P/ demanda
Encontro de Subcomitês												12 a 14 de março

CRONOGRAMA DE ATIVIDADES PLENÁRIO CBH RIO DAS VELHAS												
	ABR	MAI	JUN	JUL	AGO	SET	OUT	NOV	DEZ	JAN	FEV	MAR
Reunião ordinária	30/abr		27/jun		07/ago		09/out		04/dez		06/fev	
Debates Públicos				02/jul		03/set		05/nov			18/fev	18/mar
Semana CBH Rio das Velhas			26 a 28 de junho									
Encontro de Subcomitês												12 a 14 de março

CRONOGRAMA DE REUNIÕES DAS CÂMARAS TÉCNICAS DO CBH RIO DAS VELHAS													
CTOC - Câmara Técnica de Outorga e Cobrança. CTECOM - Câmara Técnica de Educação, Comunicação e Mobilização. CTIL - Câmara Técnica Institucional e Legal. CTPC - Câmara Técnica de Planos, Projetos e Controle.													
		ABR	MAI	JUN	JUL	AGO	SET	OUT	NOV	DEZ	JAN	FEV	MAR
CTIL	Reunião ordinária		15/05/2013 M	19/06/2013 M	17/07/2013 M	21/08/2013 M	18/09/2013 M	16/10/2013 M	20/11/2013 M	10/12/2013 M		20/02/2013 M	Encontro de Subcomitês
	Reunião ordinária		21/05/2013 T	18/06/2013 T	16/07/2013 T	20/08/2013 T	17/09/2013 T	15/10/2013 T	19/11/2013 T	11/12/2013 T		19/02/2013 T	Encontro de Subcomitês
CTPC	Visita de campo	P/ demanda	P/ demanda	P/ demanda	P/ demanda	P/ demanda	P/ demanda	P/ demanda	P/ demanda	P/ demanda	P/ demanda	P/ demanda	P/ demanda
	Reunião ordinária		21/05/2013 M	18/06/2013 M	16/07/2013 M	20/08/2013 M	17/09/2013 M	15/10/2013 M	19/11/2013 M	13/12/2013 M		18/02/2013 M	Encontro de Subcomitês
CTOC	Visita de campo	P/ demanda	P/ demanda	P/ demanda	P/ demanda	P/ demanda	P/ demanda	P/ demanda	P/ demanda	P/ demanda	P/ demanda	P/ demanda	P/ demanda
	Reunião ordinária		15/05/2013 T	19/06/2013 T	17/07/2013 T	21/08/2013 T	19/09/2013 T	16/10/2013 T	20/11/2013 T	12/12/2013 T		20/02/2013 T	Encontro de Subcomitês
CTECOM	Visita de campo	P/ demanda	P/ demanda	P/ demanda	P/ demanda	P/ demanda	P/ demanda	P/ demanda	P/ demanda	P/ demanda	P/ demanda	P/ demanda	P/ demanda
	Reunião ordinária		15/05/2013 T	19/06/2013 T	17/07/2013 T	21/08/2013 T	19/09/2013 T	16/10/2013 T	20/11/2013 T	12/12/2013 T		20/02/2013 T	Encontro de Subcomitês

ANEXO

Calendário CBH Rio das Velhas aprovado na 69ª Reunião Ordinária do CBH Rio das Velhas, realizada em 5 de dezembro de 2012

CALENDÁRIO CBH RIO DAS VELHAS - 2013													
CRONOGRAMA	JANEIRO	FEBREIRO	MARÇO	ABRIL	MAIO	JUNHO	JULHO	AGOSTO	SETEMBRO	OUTUBRO	NOVEMBRO	DEZEMBRO	TOTAL
REUNIÃO PLENÁRIA 6 reuniões anuais		06/fev		10/abr		12/jun		07/ago		09/out		04/dez	6
Câmara Técnica de Outorga e Cobrança		19/02/2013	19/03/2013	16/04/2013	21/05/2013	18/06/2013	16/07/2013	20/08/2013	17/09/2013	15/10/2013	19/11/2013		10
Câmara Técnica Institucional e Legal		20/02/13	20/03/13	17/04/13	15/05/13	19/06/13	17/07/13	21/08/13	18/09/13	16/10/13	20/11/13		10
Câmara Técnica de Educação, Comunicação e Mobilização		20/02/13	20/03/13	17/04/13	15/05/13	19/06/13	17/07/13	21/08/13	18/09/13	16/10/13	20/11/13		10
Câmara Técnica de Planos, Projetos e Controle		19/02/2013	19/03/2013	16/04/2013	21/05/2013	18/06/2013	16/07/2013	20/08/2013	17/09/2013	15/10/2013	19/11/2013		10
Processo eleitoral do Comitê													
Consultas públicas nas 23 Unidades Territoriais Estratégicas relativas à atualização do Plano Diretor				X	X	X	X						23
OUTROS EVENTOS						Semana do Rio das Velhas 24 a 29		Encontro dos Subcomitês					2
Subcomitê da Bacia Hidrográfica do Rio Itabirito			12/03/2013	09/04/2013	14/05/2013	11/06/2013	09/07/2013	13/08/2013	10/09/2013	08/10/2013	12/11/2013		9
Subcomitê Águas da Moeda			05/03/2013	02/04/2013	07/05/2013	04/06/2013	02/07/2013	06/08/2013	03/09/2013	02/10/2013	05/11/2013		9
Subcomitê da Bacia Hidrográfica do Rio Caeté-Sabará			13/03/2013	10/04/2013	08/05/2013	12/06/2013	10/07/2013	14/08/2013	11/09/2013	09/10/2013	13/11/2013		9
Subcomitê da Bacia Hidrográfica do Ribeirão Arrudas			21/03/2013	18/04/2013	16/05/2013	20/06/2013	18/07/2013	22/08/2013	19/09/2013	17/10/2013	21/11/2013		9
Subcomitê da Bacia Hidrográfica do Ribeirão Onça			19/03/2013	16/04/2013	21/05/2013	18/06/2013	16/07/2013	20/08/2013	17/09/2013	15/10/2013	19/11/2013		9
Subcomitê da Bacia Hidrográfica do rio Taquaraçu			09/03/2013	13/04/2013	11/05/2013	08/06/2013	13/07/2013	10/08/2013	14/09/2013	19/10/2013	09/11/2013		9
Subcomitê da Bacia Hidrográfica do Ribeirão da Mata			27/03/2013	24/04/2013	29/05/2013	26/06/2013	31/07/2013	28/08/2013	25/09/2013	30/10/2013	27/11/2013		9
Subcomitê da Bacia Hidrográfica da Lagoa Central e dos Corregos Bebedouro e Jaque			28/03/2013	25/04/2013	23/05/2013	27/06/2013	25/07/2013	29/08/2013	26/09/2013	31/10/2013	28/11/2013		9
Subcomitê da Bacia Hidrográfica do Ribeirão Jequitibá			26/03/2013	30/04/2013	28/05/2013	25/06/2013	30/07/2013	27/08/2013	24/09/2013	29/10/2013	26/11/2013		9
Subcomitê da Bacia Hidrográfica do Rio Cipó			14/03/2013		09/05/2013		11/07/2013		12/09/2013		14/11/2013		5
Subcomitê da Bacia Hidrográfica do Rio Paratuna			01/03/2013		03/05/2013		05/07/2013		06/09/2013		01/11/2013		5
Subcomitê da Bacia Hidrográfica do Rio Bocado			08/03/2013	12/04/2013	10/05/2013	14/06/2013	12/07/2013	09/08/2013	13/09/2013	11/10/2013	08/11/2013		9
Subcomitê da Bacia Hidrográfica do Rio Curimatã			07/03/2013	11/04/2013	02/05/2013	13/06/2013	04/07/2013	08/08/2013	05/09/2013	10/10/2013	07/11/2013		9
X - Data da reunião a definir													
Total de Reuniões												180	

PRODUTO 2 – ASSESSORIA REALIZADA COM COORDENADORES DOS SUBCOMITÊS





Comitê da Bacia Hidrográfica do Rio das Velhas

Associação Executiva de Apoio à Gestão de Bacias Hidrográficas Peixe Vivo

Fundação de Desenvolvimento da Pesquisa

SERVIÇOS DE EDUCAÇÃO E MOBILIZAÇÃO SOCIAL NA BACIA HIDROGRÁFICA DO RIO DAS VELHAS

PRODUTO 2 – RELATÓRIO COM MEMÓRIAS E ENCAMINHAMENTOS DA
REUNIÃO DE ASSESSORIA REALIZADA COM COORDENADORES DOS
SUBCOMITÊS

CONTRATO DE GESTÃO Nº002/IGAM/2012 – ATO CONVOCATÓRIO
Nº001/2013

CONTRATO Nº 003/2013

JUNHO/2013

I. APRESENTAÇÃO

As ações sugeridas (Seminários, minicursos, visitas de campo, acompanhamento de projetos hidroambientais, participação nas Plenárias do Comitê, debates públicos, entre outros) no Plano de Trabalho de Educação e Mobilização Social a ser executado com os Subcomitês, partiram de propostas e solicitações dos coordenadores e conselheiros encaminhadas para o CBH Rio das Velhas. Essas propostas foram definidas durante o II Encontro de Subcomitês, realizado entre os dias 07 e 08 de fevereiro de 2012, em Augusto de Lima, e discutidas e aprovadas no III Encontro de Subcomitês, ocorrido em 29 de junho de 2012, em Belo Horizonte.

As ações de apoio ao Plenário e às Câmaras Técnicas propostas no Plano de Trabalho foram consideradas de acordo com a dinâmica de atividade dos mesmos e com o calendário aprovado em dezembro de 2012 pelo Comitê.

Dessa maneira antes de iniciar o trabalho desse projeto torna-se importante apresentar a proposta a Diretoria, Coordenadores de Câmaras Técnicas e Subcomitês para alinhamento e direcionamento das ações.

O relatório "Produto 2 - reunião de assessoria realizada com os coordenadores dos Subcomitês" tem por objetivo registrar os resultados da reunião realizada no dia 20 de maio de 2013, às 14h na sede do CBH Rio das Velhas para apresentar e discutir com Diretoria Ampliada do CBH Rio das Velhas, Diretoria da AGB Peixe Vivo, Conselheiros (as) da CTECOM e Coordenadores dos Subcomitês o Plano de Trabalho de educação e mobilização que será desenvolvido no período de Abril de 2013 a Março de 2014 pela Equipe de Mobilização contratada pela FUNDEP. Além disso, registrar as considerações sobre a retomada dos trabalhos de mobilização social e educação do CBH Rio das Velhas, sobre a transição da gestão do Comitê e a avaliação sobre as formas de integração entre Comitê, Câmaras Técnicas, Subcomitês e AGB Peixe Vivo.

II. DESENVOLVIMENTO

O Presidente do CBH Rio das Velhas encaminhou ofício de convocação para reunião com à Diretoria Ampliada do CBH Rio das Velhas, à Diretoria da AGB Peixe Vivo, aos Conselheiros (as) da CTECOM e aos Coordenadores de Subcomitês. Posteriormente a Equipe de Mobilização e Educação realizou o contato telefônico com cada um dos convidados, reforçando a importância da participação e confirmando presença dos mesmos.

Para o início dos trabalhos e elaboração do planejamento anual de educação e mobilização social na bacia do Rio das Velhas, foram propostas inicialmente duas reuniões, a primeira, agendada para o dia 13 de maio de 2013, com a Diretoria Ampliada do CBH Rio das Velhas, Diretoria da AGB Peixe Vivo e Conselheiros (as) da Câmara Técnica de Educação, Comunicação e Mobilização (CTECOM) e a segunda, agendada para o dia 20 de maio de 2013, com coordenadores dos Subcomitês. Em ambas inicialmente a pauta seria para apresentação da equipe técnica, do Plano de Trabalho e discussão do cronograma e das principais atividades, locais de realização das reuniões, para então ser elaborado o planejamento anual.

Além disto, a divisão em duas reuniões inicialmente se justificava por proporcionar um grupo menor de pessoas permitindo maior participação nos debates. No entanto, devido à incompatibilidade de agendas de alguns conselheiros e por solicitação do Presidente do CBH Rio das Velhas, Sr. Rogério de Oliveira Sepúlveda, (conforme e-mail anexo) definiu-se pela apresentação realizada em um único dia.

Dessa forma, na oportunidade do rico encontro entre Diretorias, CTECOM e coordenadores de Subcomitês, reorganizando o público e agenda, foi proposta nova pauta de discussão, com um debate político sobre a retomada dos trabalhos de mobilização social e educação do CBH Rio das Velhas, a transição da gestão do Comitê e a avaliação sobre as formas de integração entre Comitê, Subcomitês e Câmaras Técnicas. No segundo momento foi realizada a apresentação da equipe

técnica da FUNDEP, o Plano de Trabalho e discussão sobre o cronograma e atividades, locais de realização das reuniões, eventos e capacitações.

Em função da alteração da primeira data proposta a Diretoria da AGB Peixe Vivo não pode estar presente e encaminhou representantes da Agência para participarem da reunião. Considerando que a aproximação entre coordenação da AGB Peixe Vivo e Equipe do projeto é fundamental para o bom andamento dos trabalhos, foi realizada uma reunião para apresentação e discussão do Plano de trabalho no dia 27 de maio de 2013, na sede do CBH Rio das Velhas, e essas considerações também foram acrescentadas a esse relatório.

O presidente Rogério Sepúlveda iniciou contextualizando a retomada dos trabalhos de mobilização chamando os presentes à reflexão acerca dos procedimentos adotados pelo Comitê e que foram construídos nos últimos anos em busca de promover maior integração e interlocução das discussões dos Subcomitês, Câmaras Técnicas e Plenário em prol da gestão compartilhada da bacia. Solicitou aos presentes que avaliassem os procedimentos e que pontuassem sobre como a Equipe pode contribuir e atuar após a pausa dos trabalhos de mobilização na bacia. Finalizou indagando sobre as expectativas do Comitê e dos Subcomitês para a próxima gestão.

Apolo Heringer Lisboa, Coordenador da FUNDEP para o Projeto de Educação e Mobilização Social, dissertou a respeito da complexidade de um trabalho de educação e mobilização social tendo a bacia hidrográfica como território de atuação sendo percebida por uma abordagem ecossistêmica.

Após as duas contextualizações formais propostas em pauta, a discussão foi aberta para que todos os presentes pudessem fazer suas colocações, críticas, avaliações, dificuldades, desafios, ponderações sobre os temas propostos e as formas de se relacionar do Comitê com os Subcomitês.

Dentre as considerações apresentadas pelos conselheiros, e convidados destacam-se:

- Manter a sede e retomar os trabalhos de mobilização e educação do CBH Rio das Velhas são conquistas e resultados do empenho de todos os segmentos, bem como intensa atuação dos Subcomitês;

- Continuar atuando de maneira estratégica e articulada com os Subcomitês é fundamental para as ações do Comitê;
- Reforçar as discussões sobre mobilização, comunicação e educação, tendo como referenciais os Princípios e Diretrizes e o Plano de ação definidos nas Deliberações do CBH Rio das Velhas 08/2012 e 09/2012;
- Continuar incorporando ao Plano Diretor diretrizes de mobilização para abordagem ecossistêmica proposta pelas Metas 2010 e 2010/2014, trabalhando metas em todas as UTE's da bacia do Rio das Velhas;
- Discutir e desenvolver melhor sobre as ações de educação ambiental, pois esse é um trabalho mais complexo e contínuo, e ainda tem que ser desenvolvido na bacia;
- Considerar a diversidade de paisagens das sub-bacias e os contextos geográficos diversificados da bacia do Rio das Velhas é fundamental na definição de metas e ações em um planejamento descentralizado. A atualização adequada do PDRH torna-se um instrumento imprescindível nesse processo;
- Priorizar toda a bacia do Rio das Velhas, e não apenas as sub-bacias da Região Metropolitana de Belo Horizonte nas ações de educação e mobilização social;
- Rediscutir sobre o conflito criado pela fragmentação e sobreposição de ações de outras entidades dentro das sub-bacias, sem integração com aquelas já desenvolvidas pelos Subcomitês, pois tende a desmotivar a participação social, provocando esvaziamento dos mesmos, com o afastamento e segregação dos conselheiros, enfraquecendo assim a legitimidade dos Subcomitês;
- Aprimorar o papel da Equipe de Mobilização como apoio e auxílio aos Subcomitês procurando superar com as possíveis acomodações, dependências e buscar sempre promover a autonomia desses grupos;

- Criar estratégias para envolver e fortalecer a participação de todos os segmentos nos Subcomitês, especialmente os usuários, setor da agricultura;
- Integrar as ações de gestão ambiental e gestão das águas, principalmente referente ao sistema de informações para que possa melhor subsidiar as decisões do Comitê;
- Ampliar a possibilidade dos Subcomitês apresentarem projetos de mobilização e educação, tendo em vista que a equipe de Mobilização e Educação do CBH Rio das Velhas já possui muitas demandas e muitos trabalhos;
- Avaliar e propor meios de equilibrar a participação entre os segmentos nos Subcomitês e Comitê, especialmente as ONGs (Organizações Não Governamentais), que têm dificuldades estruturais e conjunturais para captarem recursos, financiarem suas ações e manterem suas atividades. Enfrentando dessa forma dificuldades de manutenção da entidade e de qualificação dos membros, o que compromete a atuação desse segmento. Assim é necessário viabilizar a ação "Identificar, fortalecer e envolver associações e organizações na gestão da bacia", proposta pela Deliberação nº 09, de 18 de abril de 2012, e propor ações específicas para o fortalecimento institucional do Comitê;
- Manter o trabalho da equipe de promover a interlocução entre o segmento de usuários nos Subcomitês e o Comitê com a comunidade, como exemplo nos casos de processos de outorga;
- Responder às expectativas provocadas a partir da apresentação das demandas de Planos Municipais de Saneamento com o objetivo de manter a boa percepção que o Poder Público Municipal construiu sobre o Comitê, como um parceiro presente e atuante para o seu desenvolvimento e para a bacia. Dessa forma, para que a nova gestão do CBH Rio das Velhas obtenha sucesso no que diz respeito à participação e contribuição, dos municípios no Comitê, é importante que dê resposta às demandas e dificuldades que vêm sendo expostas por este segmento, seja na área de saneamento, recuperação ambiental, dentre outros.

No segundo momento da reunião após a apresentação do plano de trabalho proposto para as ações de mobilização e educação foram sugeridas algumas contribuições a serem incorporadas ao planejamento do Comitê e dos Subcomitês, e que estão apresentadas a seguir:

- Ofertar a oficina de capacitação para coordenadores de Subcomitês após o período de eleição dos mesmos, com a ressalva de convidar os coordenadores da gestão atual e futura;
- Preparar material e curso de formação para os novos conselheiros do CBH Rio das Velhas sobre a Gestão de Recursos Hídricos;
- Ampliar o apoio da equipe de mobilização aos Subcomitês acompanhando não apenas os projetos hidroambientais, mas também as demandas de Planos Municipais de Saneamento;
- Disponibilizar os informativos das capacitações em formato impresso para os Subcomitês e público que tiver dificuldade em acessar o formato virtual;
- Registrar nos relatórios de visitas de campo de Subcomitês, o máximo de informações sobre a realidade das sub-bacias, com o intuito de enriquecer os debates das reuniões, de modo a criar subsídios e conteúdo para que o Comitê possa conhecer ainda melhor suas UTE's;
- Estreitar o diálogo com o Instituto Mineiro de Gestão das Águas - IGAM, a respeito das capacitações propostas para os Conselheiros dos Comitês a fim de somar esforços e evitar repetição de conteúdo;
- Flexibilizar dia e horário da atividade dos debates públicos para atender tanto a participação do Poder Público e setor privado que se adequa aos horários comerciais, mas também em algumas noites facilitando a participação da Sociedade Civil Organizada. Como não terá uma regularidade, a divulgação dessa atividade deverá ocorrer com maior antecedência para que o público possa se programar.

III. CONSIDERAÇÕES FINAIS

Os coordenadores dos Subcomitês tiveram a oportunidade de debater junto aos conselheiros da CTECOM e Diretoria do CBH Rio das Velhas, aspectos importantes que, de acordo com o Plano de Trabalho apresentado, irão fundamentar as ações desenvolvidas simultaneamente na Bacia do Rio das Velhas, a partir de uma estrutura organizacional de trabalho que atenda as demandas locais.

A proposta de trabalho foi avaliada de forma positiva pelos Conselheiros, a partir de considerações que valorizam a importância da mobilização e educação na bacia, com o objetivo de permitir o debate sobre a qualidade e quantidade das águas.

Por parte dos Coordenadores, foi ressaltado o compromisso e a importância de assumir a corresponsabilidade para a realização de todas as atividades apresentadas, no sentido da Equipe de Mobilização e Educação assessorar e apoiar os Subcomitês na construção da autonomia.

Para os coordenadores dos Subcomitês que não estiveram presentes à reunião, foi enviado o material digital e no caso de considerações adicionais, poderão ser encaminhadas posteriormente à Equipe de Mobilização e Educação para adequarmos ao planejamento. Além disso, haverá a oportunidade de se discutir as particularidades das sub-bacias nas próximas reuniões ordinárias dos Subcomitês.

O trabalho proposto de mobilização e educação para a bacia do Rio das Velhas, na avaliação dos participantes da reunião, apresentou consonância com a política descentralizada desenvolvida pelo CBH Rio das Velhas e o Plano de Trabalho aprovado promoverá a integração das ações propostas, adequando-se à realidade do Plenário, Câmaras Técnicas e Subcomitês.

APÊNDICES

APÊNDICE A - Relatório fotográfico da Reunião de Assessoria Realizada com Coordenadores dos Subcomitês, em 20 de maio de 2013.

RELATÓRIO FOTOGRÁFICO

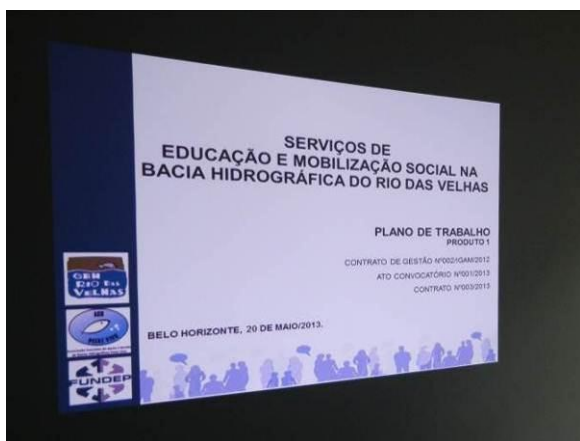


Foto 1: Reunião com Coordenadores de Subcomitês, Diretoria Ampliada do CBH Rio das Velhas e CTECOM



Foto 2: Reunião com Coordenadores de Subcomitês, Diretoria Ampliada do CBH Rio das Velhas e CTECOM



Foto 3: Reunião com Coordenadores de Subcomitês, Diretoria Ampliada do CBH Rio das Velhas e CTECOM,



Foto 4: Reunião com Coordenadores de Subcomitês, Diretoria Ampliada do CBH Rio das Velhas e CTECOM



Foto 5: Reunião com Coordenadores de Subcomitês, Diretoria Ampliada do CBH Rio das Velhas e CTECOM



Foto 6: Reunião com Coordenadores de Subcomitês, Diretoria Ampliada do CBH Rio das Velhas e CTECOM



Foto 7: Reunião com Coordenadores de Subcomitês, Diretoria Ampliada do CBH Rio das Velhas e CTECOM



Foto 8: Reunião com Coordenadores de Subcomitês, Diretoria Ampliada do CBH Rio das Velhas e CTECOM



Foto 9: Reunião com Coordenadores de Subcomitês, Diretoria Ampliada do CBH Rio das Velhas e CTECOM



Foto 10: Reunião com Coordenadores de Subcomitês, Diretoria Ampliada do CBH Rio das Velhas e CTECOM



Foto 11: Reunião com Coordenadores de Subcomitês, Diretoria Ampliada do CBH Rio das Velhas, CTECOM



Foto 12: Reunião com Coordenadores de Subcomitês, Diretoria Ampliada do CBH Rio das Velhas, CTECOM



Foto 13: Reunião com Coordenadores de Subcomitês, Diretoria Ampliada do CBH Rio das Velhas, CTECOM



Foto 14: Reunião com Coordenadores de Subcomitês, Diretoria Ampliada do CBH Rio das Velhas, CTECOM

ANEXOS

ANEXO A – Deliberação Normativa nº 08, de 18 de abril de 2012 – Aprova os princípios e diretrizes para Educação, Comunicação e Mobilização para a Bacia Hidrográfica do Rio das Velhas



COMITÊ DA BACIA HIDROGRÁFICA DO RIO DAS VELHAS

DELIBERAÇÃO CBH RIO DAS VELHAS Nº 08, de abril de 2012

Aprovada pelo Plenário em 18/04/2012

*Aprova os Princípios e Diretrizes de
Educação, Comunicação e Mobilização
para a Bacia Hidrográfica do Rio das
Velhas;*

O Comitê da Bacia Hidrográfica do Rio das Velhas, instituído pelo Decreto Estadual nº 39.692, de 29 de junho de 1998, no uso de suas atribuições, e;

Considerando a Deliberação Normativa 02/2011 do CBH Rio das Velhas, que instituiu em caráter permanente a Câmara Técnica de Educação, Comunicação e Mobilização - CTECOM do Comitê da Bacia Hidrográfica do Rio das Velhas;

DELIBERA:

Art. 1º - Ficam aprovados os Princípios e Diretrizes de Educação Comunicação e Mobilização para a Bacia Hidrográfica do Rio das Velhas, conforme anexo único desta deliberação.

Art.2º - Esta Deliberação entra em vigor na data de sua publicação.

Belo Horizonte, 18 de abril de 2012

Rogério Sepúlveda
Presidente do CBH Rio das Velhas

ANEXO B – Deliberação Normativa nº 01, de 09 de fevereiro de 2012 – Define as Unidades Territoriais Estratégicas (UTE) da Bacia Hidrográfica do Rio das Velhas –
Pag. 1



COMITÊ DA BACIA HIDROGRÁFICA DO RIO DAS VELHAS

Deliberação Normativa CBH Rio das Velhas nº 01, de 09 de fevereiro de 2012

*Define as Unidades Territoriais Estratégicas –
UTE, da bacia Hidrográfica do Rio das Velhas.*

O **PLENÁRIO DO COMITÊ DA BACIA HIDROGRÁFICA DO RIO DAS VELHAS**, no uso de suas atribuições legais, dispostas no art. 15 do Regimento Interno, estabelecido pela Deliberação-CBH Rio das Velhas nº 03 de 30 de março de 2010 e;

Considerando que a Lei Federal nº 9.433/97 e a Lei Estadual nº 13.199/99 instituem que a gestão dos recursos hídricos deve ser descentralizada e contar com a participação do poder público, dos usuários e das comunidades;

Considerando que a Deliberação Normativa CBH Rio das Velhas nº 02/2004, alterada pela Deliberação Normativa 01/2009, autoriza a criação de Subcomitês de Bacia Hidrográfica e prevê a necessidade de:

- 1) estabelecer Unidades Territoriais Estratégicas (UTE) para auxiliar o planejamento e gestão da bacia do Rio das Velhas;
- 2) orientar a delimitação territorial dos Subcomitês, vinculados ao CBH Rio das Velhas;
- 3) incorporar ao Plano Diretor de Recursos Hídricos da bacia Hidrográfica do Rio das Velhas diretrizes que propiciem a descentralização das ações e do planejamento;
- 4) qualificar a elaboração de programas de desenvolvimento e outros estudos regionais para os contextos geográficos diversificados da bacia do Rio das Velhas;
- 5) subsidiar a aplicação descentralizada dos recursos da cobrança pelo uso de recursos hídricos na bacia Hidrográfica do Rio das Velhas;
- 6) ampliar a participação de atores locais nas ações de planejamento e gestão de recursos hídricos na bacia do Rio das Velhas.

DELIBERA:

Art. 1º Ficam definidas as Unidades Territoriais Estratégicas – UTE do CBH Rio das Velhas, com seus respectivos limites geográficos constantes do Anexo Único desta Deliberação.

Art. 2º A Unidade Territorial Estratégica – UTE refere-se à área hidrográfica, bacia, grupo de bacias ou sub-bacias hidrográficas contíguas, com características naturais, sociais e econômicas similares;

Art. 3º As Unidades Territoriais Estratégicas – UTE estabelecem os limites territoriais para a criação de Subcomitês de Bacia Hidrográfica e redefinem, conforme consta no Anexo Único desta Deliberação Normativa, os territórios dos seguintes Subcomitês:

1. Ribeirão Arrudas;

ANEXO B – Deliberação Normativa nº 01, de 09 de fevereiro de 2012 – Define as Unidades Territoriais Estratégicas (UTE) da Bacia Hidrográfica do Rio das Velhas –
Pag. 2



COMITÊ DA BACIA HIDROGRÁFICA DO RIO DAS VELHAS

2. Rio Bicudo;
3. Rio Caeté-Sabará;
4. Rio Curimataí;
5. Rio Itabirito;
6. Lagoa Central e Córregos Bebedouro e Jaque;
7. Ribeirão Jequitibá;
8. Ribeirão Onça
9. Rio Jaboticatubas.

Art. 4º O CBH Rio das Velhas, a AGB Peixe Vivo e os Subcomitês de Bacia adotarão, no que se refere à produção de documentos, os territórios estabelecidos no Anexo Único desta Deliberação Normativa, sobretudo na aplicação de recursos da cobrança pelo uso de recursos hídricos, na produção de relatórios técnicos e de mapas, do planejamento de ações e da elaboração de projetos, bem como da divulgação de dados e informações sobre os recursos hídricos.

Art. 5º Esta Deliberação Normativa entra em vigor na data de sua aprovação.

Belo Horizonte, 09 de Fevereiro de 2012

Rogério Sepúlveda
Presidente

Valter Vilela
Secretário

ANEXO C – Ofício CBH Rio das Velhas CE 019/2013, de 07 de maio de 2013 –
Convocação para apresentação do Plano de Trabalho em 13 de maio de 2013



COMITÊ DA BACIA HIDROGRÁFICA DO RIO DAS VELHAS

Ofício Circular CE 019/2013

Belo Horizonte, 07 de maio de 2013

À

Diretoria Ampliada do CBH Rio das Velhas,
Câmara Técnica de Educação, Comunicação e Mobilização - CTECOM e
Diretoria da AGB Peixe Vivo

**Ref.: Apresentação de Plano de Trabalho de Educação e Mobilização
Social**

Prezados Conselheiros da Diretoria Ampliada e CTECOM e integrantes da Diretoria
da AGB Peixe Vivo,

Vimos convidá-los a participar de reunião para apresentação do Plano de Trabalho
referente aos **Serviços de Educação e Mobilização Social na Bacia Hidrográfica
do Rio das Velhas** cuja empresa contratada para execução foi a Fundação de
Desenvolvimento da Pesquisa - Fundep.

Data: 13 de maio de 2013

Horário: 15 - 17hs

Local: Sede do Comitê da Bacia Hidrográfica do Rio das Velhas

Endereço: Rua Marechal Deodoro, nº 308, Bairro Floresta, – Belo Horizonte MG.

Confirmação de presença: (31)3222-8350 ou cbhvelhas@cbhvelhas.org.br

Atenciosamente,



Rogério Sepúlveda
Presidente CBH-Velhas

ANEXO D – E-mail de cancelamento da Reunião com Diretoria Ampliada, Diretoria AGB Peixe Vivo e Conselheiros da CTECOM no dia 13 de maio de 2013 – Pag. 1

30/05/13 webmail.cbhvelhas.org.br/message-view.php?type=0&msg_id=4315&msg_uid=4315&folder_id=6366525&folder_fname=INBOX&charset=-1

De:	"CBH Rio das Velhas" <cbhvelhas@cbhvelhas.org.br>
Para:	cbhvelhas@cbhvelhas.org.br
Data:	Sex, Mai 10, 2013, 09:33
Assunto:	Apresentação de Plano de Trabalho de Educação e Mobilização Social
Anexos:	OFICIO CE-019-2013 - Apresentacao Plano Trabalho Mobiliz.pdf, Plano_de_Trabalho_Fundep.pdf

Prezados conselheiros da Diretoria Ampliada, CTECOM e Diretoria da AGB Peixe Vivo

Por incompatibilidade de agenda do Presidente e de conselheiros da Diretoria do Comitê e da CTECOM, a reunião para apresentação do Plano de Trabalho referente aos "Serviços de Educação e Mobilização Social na Bacia Hidrográfica do Rio das Velhas", fica **reagendada para o dia 20 de maio (segunda-feira) com início às 15h**.

Na sequência será enviada convocação.

Atenciosamente

Rogério Sepúlveda

Presidente

Comitê da Bacia Hidrográfica do Rio das Velhas



Rua Marechal Deodoro, 308 -
Floresta - BH / MG
55 31 3222-8350
www.cbhvelhas.org.br

----- Original Message -----

From: "CBH Rio das Velhas" <cbhvelhas@cbhvelhas.org.br>
To: cbhvelhas@cbhvelhas.org.br
Sent: Qua, Mai 8, 2013, 12:46 PM
Subject: Apresentação de Plano de Trabalho de Educação e Mobilização Social

Prezados Conselheiros da Diretoria Ampliada, CTECOM e Diretoria da AGB Peixe Vivo,

Segue ofício sobre reunião para apresentação do Plano de Trabalho referente aos "Serviços de Educação e Mobilização Social na Bacia Hidrográfica do Rio das Velhas", cuja empresa contratada para execução foi a Fundação de Desenvolvimento da Pesquisa – Fundep.

Em anexo encaminhamos o relatório da Fundep contendo o Plano de Trabalho, que será objeto de apresentação na reunião.

Atenciosamente,

Rogério Sepúlveda

Presidente

Comitê da Bacia Hidrográfica do Rio das Velhas



Rua Marechal Deodoro, 308 - Floresta - BH / MG
55 31 3222-8350
www.cbhvelhas.org.br

webmail.cbhvelhas.org.br/message-view.php?type=0&msg_id=4315&msg_uid=4315&folder_id=6366525&folder_fname=INBOX&charset=-1

1/2

ANEXO D – E-mail de cancelamento da Reunião com Diretoria Ampliada, Diretoria AGB Peixe Vivo e Conselheiros da CTECOM no dia 13 de maio de 2013 – Pag 2.

30/05/13 webmail.cbhvelhas.org.br/message-view.php?type=0&msg_id=4315&msg_uid=4315&folder_id=6366525&folder_fname=INBOX&charset=-1

Ofício Circular CE 019/2013

Belo Horizonte, 07 de maio de 2013

À

Diretoria Ampliada do CBH Rio das Velhas,

Câmara Técnica de Educação, Comunicação e Mobilização - CTECOM e

Diretoria da AGB Peixe Vivo

Ref.: Apresentação de Plano de Trabalho de Educação e Mobilização Social

Prezados Conselheiros da Diretoria Ampliada e CTECOM e integrantes da Diretoria da AGB Peixe Vivo,

Vimos convidá-los a participar de reunião para apresentação do Plano de Trabalho referente aos **Serviços de Educação e Mobilização Social na Bacia Hidrográfica do Rio das Velhas** cuja empresa contratada para execução foi a Fundação de Desenvolvimento da Pesquisa - Fundep.

Data: 13 de maio de 2013

Horário: 15 - 17hs

Local: Sede do Comitê da Bacia Hidrográfica do Rio das Velhas

Endereço: Rua Marechal Deodoro, nº 308, Bairro Floresta, – Belo Horizonte MG.

Confirmação de presença: (31)3222-8350 ou cbhvelhas@cbhvelhas.org.br

Atenciosamente,

ANEXO E - Convocação - Reunião Realizada com Coordenadores dos Subcomitês



COMITÊ DA BACIA HIDROGRÁFICA DO RIO DAS VELHAS

Ofício Circular CE 021/2013

Belo Horizonte, 14 de maio de 2013

À

Diretoria Ampliada do CBH Rio das Velhas,
Câmara Técnica de Educação, Comunicação e Mobilização – CTECOM,
Coordenadores dos Subcomitês e
Diretoria da AGB Peixe Vivo

Ref.: Apresentação do Plano de Trabalho de Educação e Mobilização Social

Prezados Conselheiros da Diretoria Ampliada e CTECOM, Coordenadores dos Subcomitês e integrantes da Diretoria da AGB Peixe Vivo,

Vimos convidá-los a participar de reunião para apresentação do Plano de Trabalho referente aos **Serviços de Educação e Mobilização Social na Bacia Hidrográfica do Rio das Velhas** cuja empresa contratada para execução foi a Fundação de Desenvolvimento da Pesquisa - Fundep.

Data: 20 de maio de 2013

Horário: 13h30min - 17h30min

Local: Comitê da Bacia Hidrográfica do Rio das Velhas

Endereço: Rua Marechal Deodoro, 308, Bairro Floresta, Belo Horizonte – MG

Programação:

- 13h30min – 13h45min – Credenciamento
- 13h45min – 14h00min – CBH Rio das Velhas – Construindo uma Gestão Compartilhada – Rogério Sepúlveda, Presidente do Comitê;
- 14h00min – 14h15min – A Complexidade de um Trabalho de Educação e Mobilização Social Por Bacia Hidrográfica – Apolo Lisboa, coordenador do Projeto de Educação e Mobilização Social;
- 14h15min – 15h45min – Debates e Discussões;
- 15h45min – 16h00min – Intervalo;
- 16h00min – 17h20min – Apresentação e discussão do Plano de Trabalho;
- 17h20min – 17h30min – Propostas e encaminhamentos.


Contamos com sua presença: (31)3222-8350 ou cbhvelhas@cbhvelhas.org.br

Atenciosamente,



Rogério Sepúlveda
Presidente CBH Rio das Velhas
presidencia@cbhvelhas.org.br

ANEXO F – Lista de Presença - Reunião da Equipe de Mobilização realizada com Coordenadores dos Subcomitês - Pag. 1



COMITE DA BACIA HIDROGRAFICA DO RIO DAS VELHAS
SERVIÇOS DE EDUCAÇÃO E MOBILIZAÇÃO SOCIAL
NA BACIA HIDROGRÁFICA DO RIO DAS VELHAS

PRODUTO 2 – RELATÓRIO DE REUNIÃO COM COORDENADORES DE SUBCOMITÊS
LISTA DE PRESENÇA

Belo Horizonte, 20 de maio de 2013 – 13:30h



NOME	INSTITUIÇÃO / ENTIDADE	TELEFONE/ E-MAIL	ASSINATURA
1. Fátima de Souza Prado	Am.N.S. Prudente	aplicacabto@internet.com	[Assinatura]
2. Rogério Seruena	I EDUCUY	[Assinatura]	[Assinatura]
3. Srta. Larissa Seixina	SEE-MG	formaticaoambiental@educacao.mg.gov.br lmariaferrero@educacao.mg.gov.br	[Assinatura]
4. Celiária B.A. Silva	ONG RIVERDE	luciana@riverde.org.br	[Assinatura]
5. Gesmer Bezerra	CIRCUITO SERNA DO CIPÓ	GESMER.BEZERRA@HOTMAIL.COM	[Assinatura]
6. José Luiz A. Campello	CONVIDADO	SERCIPO@COM.COM.BR	[Assinatura]
7. Kátia Liliana Rosa	Pres. Núm. de Presidente Juscelino	Kataliliana@GMAIL.COM	[Assinatura]
8. Sandra Tome Lam.	SU	mobsio@pbh.gov.br	[Assinatura]
9. Clarissa G.P. Queiroz	SLU	clarissa.queiroz@pbh.gov.br	[Assinatura]
10. Sr. José Zekering Vieira	SCBH Ribeirão Preto	mariazequina@qphoo.com.br	[Assinatura]
11. Marilza de Brito Martins	SCBH Ribeirão Preto	brilza@qmail.com	[Assinatura]
12. Praxedis de Brito	SCBH RIB. MATA	PRAXEDIS@CASTRO@GMAIL.COM	[Assinatura]
13. Angela Genta Nogueira	SCBH Rio Turvo	angela.nogueira@cbhvelhas.org.br	[Assinatura]
14. Simone A. D. S.	SCBH ÁGUAS DA MOGIA	BOTTRELL3@GMAIL.COM	[Assinatura]

Rua Marechal Deodoro, 308, Floresta – CEP 30.150-110 – Belo Horizonte, MG – Tel.: (31) 3222-8350 / 8372 - Email: cbhvelhas@cbhvelhas.org.br

ANEXO F – Lista de Presença – Reunião da Equipe de Mobilização realizada com Coordenadores dos Subcomitês - Pag. 2



COMITE DA BACIA HIDROGRAFICA DO RIO DAS VELHAS
SERVIÇOS DE EDUCAÇÃO E MOBILIZAÇÃO SOCIAL
NA BACIA HIDROGRÁFICA DO RIO DAS VELHAS
PRODUTO 2 – RELATÓRIO DE REUNIÃO COM COORDENADORES DE SUBCOMITÊS
LISTA DE PRESENÇA

Belo Horizonte, 20 de maio de 2013 – 13:30h



	NOME	INSTITUIÇÃO / ENTIDADE	TELEFONE/ E-MAIL	ASSINATURA
15.	Dimas Carneiro	FundeP	(35) 8434-7498 / 3222-8850	Dimas
16.	Rúben S. B. Moniz	AGB Peixe Vivo	(31) 3207-3500 / ruben.moniz@agbpeixe.org.br	Rubem
17.	Anny Caribé	AGB Peixe Vivo	31-3207-8500 / anny.caribe@agbpeixe.org.br	Anny
18.	Cláudia Pontes	FUNDEP	(31) 3202-8350	Cláudia
19.	FERNANDA OLIVEIRA	E.M. CBH RIO DAS VELHAS	(31) 9757-5180	Fernanda
20.	Isabella Rezende	Equipe de Mobilização CBH Rio das Velhas	(31) 3222-8350 / 97811049	Isabella Rezende
21.	ÉLIO REZENDES DE SOUZA	EMATER / CBH RIO DAS VELHAS	(31) 3349-8234 emater@emater.gov.br	Élio
22.	Renata Gomes Patrizio	VACS	51-3316-2593 / renata.vacs@vacs.com	Renata
23.	Marina de Abreu Amaral	FAM	31-9155-6171 / 315-1281	Marina
24.				
25.				
26.				
27.				
28.				

PRODUTO 3 – PLANEJAMENTO PARTICIPATIVO





Comitê da Bacia Hidrográfica do Rio das Velhas

Associação Executiva de Apoio à Gestão de Bacias Hidrográficas Peixe Vivo

Fundação de Desenvolvimento da Pesquisa

SERVIÇOS DE EDUCAÇÃO E MOBILIZAÇÃO SOCIAL NA BACIA HIDROGRÁFICA DO RIO DAS VELHAS

PRODUTO 3 – PLANEJAMENTO, ORGANIZAÇÃO E PREPARAÇÃO DAS REUNIÕES DAS CÂMARAS TÉCNICAS, PLENÁRIAS E REUNIÕES DOS SUBCOMITÊS PREVISTAS PARA OS ANOS DE 2013 E 2014, COM DEFINIÇÃO DE METODOLOGIA DE TRABALHO PARA MOBILIZAÇÃO E PARTICIPAÇÃO DOS MEMBROS NAS REUNIÕES.

CONTRATO DE GESTÃO Nº002/IGAM/2012 – ATO CONVOCATÓRIO
Nº001/2013

CONTRATO Nº 003/2013

JUNHO/2013

1. APRESENTAÇÃO

O Produto 3 consiste na elaboração do planejamento conjunto para organização e preparação das reuniões das Câmaras Técnicas, Plenárias e reuniões dos Subcomitês previstas para o ano de 2013/2014, com definição de metodologia de trabalho para a mobilização e participação dos membros nas reuniões.

Considerando que Subcomitês e Câmaras Técnicas são grupos que complementam o debate do CBH Rio das Velhas de formas distintas com contribuições em diferentes locais, é extremamente importante definir estratégias com esses grupos para promover aproximação e maior interlocução entre os mesmos, garantindo a transversalidade e sinergia entre as ações do Comitê, Subcomitês, Câmaras Técnicas e AGB Peixe Vivo.

O objetivo deste documento é incluir as considerações apresentadas pela Diretoria Ampliada do CBH Rio das Velhas, Diretoria da AGB Peixe Vivo, Conselheiros (as) da CTECOM e Coordenadores dos Subcomitês ao Plano de Trabalho de Educação e Mobilização que será desenvolvido no período de Abril de 2013/Março de 2014, transformando-o no planejamento anual, adequando-se as ações de mobilização e educação ambiental para atender as diferentes realidades e dinâmicas territoriais.

2. DESENVOLVIMENTO

Para elaboração do planejamento, organização e preparação das reuniões das Câmaras Técnicas, Plenárias e reuniões dos Subcomitês tomaram-se como referência as considerações sobre o Plano de Trabalho, deste projeto, apresentadas pela Diretoria Ampliada do CBH Rio das Velhas, Diretoria da AGB Peixe Vivo, Conselheiros (as) da CTECOM e Coordenadores dos Subcomitês, assim como, o desenvolvimento dos trabalhos da Equipe de Educação e Mobilização de maio de 2013 até a presente data.

Realizou-se reunião com Diretoria Ampliada do CBH Rio das Velhas, AGB Peixe Vivo, Conselheiros (as) da CTECOM e Coordenadores dos Subcomitês, no dia 20 de maio de 2013, às 14 horas na sede do CBH Rio das Velhas, para apresentação da equipe técnica, do Plano de Trabalho e discussão do cronograma e das principais atividades. Previamente a esse encontro foi encaminhado o Plano de Trabalho, Produto 1 deste projeto. Discutiu-se o mesmo, momento no qual ocorreram as contribuições para o planejamento anual, posteriormente as mesmas foram registradas no relatório Produto 2.

Como estratégia de promover aproximação e maior a interlocução entre Comitê, Câmaras Técnicas e Subcomitês, as convocações das reuniões das Câmaras Técnicas serão encaminhadas a todos os coordenadores de Subcomitês. Além disso, será realizada a mobilização para participação nas reuniões das CTs dos Subcomitês que estiverem na pauta dessas reuniões.

É válido destacar que a convocação para a reunião Plenária do Comitê, já é encaminhada para todos os conselheiros e convidados do Comitê, Subcomitês e Câmaras Técnicas.

Outra forma de promover maior integração entre os Subcomitês e o Plenário é o “Momento dos Subcomitês”, na pauta reunião ordinária do CBH Rio das Velhas,

em que um Subcomitê apresenta ao Plenário os seus trabalhos, discussões, dificuldades e potencialidades.

Não houve propostas para alterar as atividades e procedimentos de apoio às reuniões do Comitê, Câmaras Técnicas, Subcomitês. Dessa forma, mantêm-se os procedimentos para organização e preparação das reuniões das Câmaras Técnicas, Plenárias e Subcomitês propostos no Plano de Trabalho.

Entretanto, os membros presentes na reunião pontuaram sobre dificuldades de participação nas reuniões relacionadas a cada segmento que exporemos a seguir:

- **“Criar estratégias para envolver e fortalecer a participação de todos os segmentos nos Subcomitês, especialmente os usuários, setor da agricultura;”**
 - Visando ampliar a participação do setor da Agricultura, propõe-se uma articulação conjunta da Equipe de Mobilização com as entidades e Conselheiros desse setor representados no Comitê, tais como EMATER, IMA, Rural Minas, Secretaria Estadual de Agricultura, FAEMG, FETAEMG e Cooperativas. Propõe-se que a Equipe de Mobilização se aproxime da atuação local desses atores, para que os mesmos auxiliem no mapeamento, identificação, convite à participação e diálogo com os produtores rurais.
- **“Avaliar e propor meios de equilibrar a participação entre os segmentos nos Subcomitês e Comitê, especialmente as ONGs (Organizações Não Governamentais), que têm dificuldades estruturais e conjunturais para captarem recursos, financiarem suas ações e manterem suas atividades, enfrentando dessa forma dificuldades de manutenção da entidade e de qualificação dos membros, o que compromete a atuação desse segmento. Assim é necessário viabilizar a ação "Identificar, fortalecer e envolver associações e organizações na gestão da bacia", proposta pela Deliberação nº 09, de 18 de abril de 2012, e propor ações específicas para o fortalecimento institucional do Comitê;”**

- Auxiliar o CBH Rio das Velhas, por meio da CTECOM a aprimorar e qualificar a ação proposta na DN 09/2012, para que a mesma possa ser viabilizada. Propõe-se também que o Comitê promova, por meio de parcerias e convênios (universidades), uma capacitação específica para essas entidades, orientando sobre organização, manutenção e formas de participação na gestão das águas.
- **“Responder às expectativas provocadas a partir da apresentação das demandas de Planos Municipais de Saneamento com o objetivo de manter a boa percepção que o Poder Público Municipal construiu sobre o Comitê, como um parceiro presente e atuante para o seu desenvolvimento e para a bacia. Dessa forma, para que a nova gestão do CBH Rio das Velhas obtenha sucesso no que diz respeito à participação e contribuição, dos municípios no Comitê, é importante que dê resposta às demandas e dificuldades que vêm sendo expostas por este segmento, seja na área de saneamento, recuperação ambiental, dentre outros.”**
- Assessorar o CBH Rio das Velhas, por meio da CTPC, nas discussões e encaminhamentos referentes à DN 06/2011. Apoiar a CTPC, a Diretoria do CBH Rio das Velhas e AGB Peixe Vivo, na resposta ou contato com os municípios que apresentam demandas para elaboração de Planos Municipais de Saneamento. Orientar o poder público municipal a assumir compromissos com a gestão por bacia hidrográfica enquanto ecossistema vivo que garanta qualidade e quantidade das águas.

As principais sugestões destacadas sobre o Plano de Trabalho referem-se às atividades de capacitação:

- **“Preparar material e curso de formação para os novos conselheiros do CBH Rio das Velhas sobre a Gestão de Recursos Hídricos;”**
- Será realizado um curso com material específico para os Conselheiros do CBH Rio das Velhas, no município de Belo Horizonte.

- **“Estreitar o diálogo com o Instituto Mineiro de Gestão das Águas - IGAM, a respeito das capacitações propostas para os Conselheiros dos Comitês a fim de somar esforços e evitar repetição de conteúdo;”**

- Inicialmente será feito um primeiro contato, em julho de 2013, para ser articulado junto ao IGAM a organização e adequação de informações, planejamento e organização do conteúdo e dinâmica do curso de forma conjunta.

- **“Ofertar a oficina de capacitação para coordenadores de Subcomitês após o período de eleição dos mesmos, com a ressalva de convidar os coordenadores da gestão atual e futura;”**

- Os Subcomitês estão em fase de eleição, com previsão das novas gestões assumirem até setembro de 2013. Assim será realizado o convite e a mobilização para a capacitação que acontecerá em 22 de outubro, com os Coordenadores que atuaram até o momento e os que irão assumir.

- **“Disponibilizar os informativos das capacitações em formato impresso para os Subcomitês e público que tiver dificuldade em acessar o formato virtual;”**

- Nos Subcomitês que forem solicitados os informativos impressos serão produzidos, atendendo, ao público do Subcomitê, Conselheiros e Convidados.

- **Flexibilizar dia e horário da atividade dos debates públicos para atender tanto a participação do Poder Público e setor privado que se adequa aos horários comerciais, mas também em algumas noites facilitando a participação da Sociedade Civil Organizada. Como não terá uma regularidade, a divulgação dessa atividade deverá ocorrer com maior antecedência para que o público possa se programar.**

- Para definição dos horários, serão considerados o tema e a disponibilidade do público mais interessado, a divulgação ocorrerá com duas (2) semana de antecedência, a mobilização ocorrerá

seguindo forma de contato estabelecida nos procedimentos de reuniões.

Dessa forma, buscando atender todas as considerações referentes as atividades de capacitação e executar em tempo e com a qualidade que se espera, propõe-se a alteração (prorrogação) da execução das datas dos cursos de julho para os meses de agosto e setembro. Ressalta-se que essa alteração não comprometerá a data de entrega do respectivo produto, que está definida para janeiro de 2014.

Na reunião com a Diretoria Ampliada do CBH Rio das Velhas, AGB Peixe Vivo, Conselheiros (as) da CTECOM e Coordenadores de Subcomitês, ainda houve considerações referentes às visitas de campo dos Subcomitês:

- **“Registrar nos relatórios de visitas de campo de Subcomitês, o máximo de informações sobre a realidade das sub-bacias, com o intuito de enriquecer os debates das reuniões, de modo a criar subsídios e conteúdo para que o Comitê possa conhecer ainda melhor suas UTE's;”**
 - Para as visitas de campo já está proposto um relatório com o registro das informações a ser preenchido e apresentado no Produto 7. Buscando padronizar e garantir o registro conforme a consideração apresentada, propõe-se que seja discutida e definida na CTECOM a estrutura desse relatório.

Ao final das considerações, solicitou-se:

- **“Ampliar o apoio da equipe de mobilização aos Subcomitês acompanhando não apenas os Projetos Hidroambientais, mas também as demandas de Planos Municipais de Saneamento;”**
 - A Equipe de Educação e Mobilização já está acompanhando as demandas de Planos Municipais de Saneamento, assim o Produto 8 irá conter os Relatório contendo fotos, lista de presença, formulário com a sistematização dos encaminhamentos, a partir do acompanhamento de Projetos Hidroambientais e de Planos Municipais de Saneamento.

Dessa maneira, apresentam-se os procedimentos e cronograma proposto no Plano de Trabalho, atualizado conforme as adequações sugeridas:

LINHA DE AÇÃO 1:

APOIO AO FUNCIONAMENTO DA PLENÁRIA DO CBH RIO DAS VELHAS

Atividade : Organizar Reuniões Ordinárias e Extraordinárias do CBH Rio das Velhas

Descrição: Realização de 6 (seis) reuniões ordinárias e no máximo 3 (três) reuniões extraordinárias do Plenário, atendendo a determinação do Regimento Interno do CBH Rio das Velhas, sobre prazos para a convocação, e considerando o calendário aprovado pelo Plenário em 05 de dezembro de 2012. Além de realizar as Plenárias do CBH Rio das Velhas, haverá assessoria aos Conselheiros e registro das informações para a efetivação dos encaminhamentos, a fim de garantir a continuidade dos trabalhos nas Câmaras Técnicas e Subcomitês.

Procedimentos:

- 30 dias antes: levantamento de sugestões de pauta junto à Diretoria do CBH Rio das Velhas;
- 20 dias antes: preparar documentos - Minutas de DNs e encaminhamentos dos SCBHs, pesquisar, sistematizar e disponibilizar informações em documentos para contextualizar e fundamentar as discussões;
- 15 dias antes: confirmar disponibilidade do representante (Conselheiro) que apresentará ponto de pauta e/ou preparar para esclarecer sobre determinado tema que será apresentado ao Plenário;
- 10 dias antes: formatar, organizar documentos e enviar convocação por correio e e-mail;
- 5 dias antes: confirmação de presença (ligações e e-mails);
- Viabilizar alimentação para 60 (sessenta) pessoas por reunião ordinária;
- Disponibilizar equipamentos: data show, computador, gravador, câmera fotográfica e filmadora;
- Posterior à reunião: elaborar ata, sistematizar e enviar à Diretoria do CBH Rio das Velhas os encaminhamentos (até 1 semana após reunião) e assessorar no encaminhamento das demandas

apresentadas.
Participantes: Convidados e Conselheiros do Plenário.
Data: Reuniões Ordinárias: 28 de Junho de 2013; 7 de Agosto de 2013; 9 de Outubro de 2013; 4 de Dezembro de 2013; 6 de Fevereiro de 2014, 9 de abril de 2014. Reuniões Extraordinárias: de acordo com a demanda.
Local: Belo Horizonte, espaço a definir.

└

INHA DE AÇÃO 2:

ORGANIZAR, APOIAR E ACOMPANHAR ÀS CÂMARAS TÉCNICAS

Atividade 5: Organizar Reuniões Ordinárias das Câmaras Técnicas
Descrição: Realização de 15 (quinze) reuniões das Câmaras Técnicas na sede do CBH Rio das Velhas, considerando as particularidades e demandas diferenciadas da CTIL, CTOC, CTPC e CTECOM (abaixo discriminados), com objetivo de assessorar os Conselheiros, registrar todas as informações e auxiliar para garantir a dinâmica e o fluxo de informação.
Procedimentos: Câmara Técnica Institucional e Legal (CTIL) <ul style="list-style-type: none"> • 20 dias antes: Levantamento de pauta e de datas junto ao presidente e secretário da câmara (recebimento de demandas de outras Câmaras, Plenário ou Diretoria do CBH Rio das Velhas); • 15 dias antes: preparar documentos - minutas de documentos elaborados pela Câmara, documentos contextualizadores para fundamentar as discussões, entre outros; • 10 dias antes: apresentações - Confirmar disponibilidade do representante (Conselheiro) que irá expor e/ou preparar para esclarecer tema; • 07 dias antes: formatar e enviar convocação por e-mail para Conselheiros da Câmara e Subcomitês das Unidades Territoriais Estratégicas envolvidas; • 03 dias antes: confirmação de presença (ligações e e-mails);

- Viabilizar alimentação para 20 (vinte) pessoas por reunião ordinária;
- Disponibilizar equipamentos: data show, computador, GPS, gravador e câmera fotográfica;
- Posterior à reunião: elaborar ata, sistematizar e enviar os encaminhamentos à Coordenação da CTIL e Diretoria do CBH Rio das Velhas (até 1 semana após reunião) e assessorar nas demandas apresentadas;

Câmara Técnica de Outorga e Cobrança (CTOC)

- 15 dias antes: levantamento de pauta e possibilidade de datas com os Coordenadores de cada segmento que compõem a referida câmara (recebimento de processo de outorga, ou demais encaminhamentos do CBH) e entrega do processo de Outorga para a Diretoria Técnica da AGB Peixe Vivo.
- 14 dias antes: contato com empreendedor, Diretoria Técnica da AGB Peixe Vivo e Superintendências Regionais de Regularização Ambiental (SUPRAM) para a confirmação de data para reunião.
- 13 dias antes: planejamento e logística para reuniões e visitas técnicas quando necessário;
- 10 dias antes: preparar documentos - Disponibilizar parecer técnico da AGB Peixe Vivo e da SUPRAM para contextualizar e fundamentar as discussões (no caso da primeira reunião da CTOC sobre determinado processo de outorga), relatórios sistematizando os encaminhamentos da CTOC (para a segunda reunião da Câmara), elaboração de mapas quando necessário (no caso das visitas técnicas), entre outros para melhor entendimento e discussão sobre o tema;
- 09 dias antes: apresentações - confirmar disponibilidade do técnico da SUPRAM, Diretoria Técnica, Coordenador e/ou preparar para esclarecer tema;
- 07 dias antes: formatar e enviar convocação por e-mail para Conselheiros da Câmara e Subcomitês das Unidades Territoriais Estratégicas envolvidas;
- 03 dias antes: confirmação de presença (ligações e e-mails);
- Viabilizar alimentação para 20 (vinte) pessoas por reunião ordinária;
- Disponibilizar equipamentos: data show, computador, GPS, gravador e câmera fotográfica;
- Posterior à reunião: elaborar ata, sistematizar e enviar os encaminhamentos à Coordenação da CTOC e Diretoria do CBH Rio

das Velhas (até 1 semana após reunião) e assessorar nas demandas apresentadas;

Câmara Técnica de Planejamento, Projetos e Controle (CTPC)

- 20 dias antes: levantamento de pauta e possibilidade de datas com os Coordenadores o de cada segmento que compõem a referida câmara (recebimento de demandas de projetos, minutas de aplicação do Recurso da Cobrança, Plano de Aplicação e/ou demais encaminhamentos).
- 18 dias antes: logística - viabilizar local, lanche, transporte (dependendo da circunstância) e equipamentos;
- 15 dias antes: preparar documentos - relatórios sistematizando os encaminhamentos da CTPC, elaboração de mapas quando necessário, documentos contextualizadores para fundamentar as discussões. Assessoria aos Conselheiros da CTPC para acompanhamento das demandas de Projetos Hidroambientais, Planos Municipais de Saneamento, entre outras apresentadas pelos mesmos.
- 10 dias antes: apresentações. No caso de projetos desenvolvidos nas Unidades Territoriais Estratégicas - UTE's, auxiliar na apresentação na CTPC contendo demandas e avaliação dos Subcomitês.
- 07 dias antes: formatar e enviar convocação por e-mail para Conselheiros da Câmara e Subcomitês das UTE's envolvidas;
- 03 dias antes: confirmação de presença (ligações e e-mails);
- Viabilizar alimentação para 20 (vinte) pessoas por reunião ordinária;
- Disponibilizar equipamentos: data show, computador, GPS, gravador e câmera fotográfica;
- Posterior à reunião: elaborar ata, sistematizar e enviar os encaminhamentos à Coordenação da CTPC e Diretoria do CBH Rio das Velhas (até 1 semana após reunião), assessorar nas demandas apresentadas;

Câmara Técnica de Educação, Comunicação e Mobilização (CTECOM)

- 20 dias antes: levantamento de pauta e de datas com os Coordenadores de cada um dos segmentos que compõem a referida câmara (recebimento de demandas de projetos, acompanhamento do Projeto de Educação e Mobilização e/ou demais encaminhamentos).
- 15 dias antes: preparar documentos - relatórios sistematizando os encaminhamentos da CTECOM, minutas de documentos elaborados

pela Câmara, documentos contextualizadores para fundamentar as discussões;

- 10 dias antes: apresentações – confirmar disponibilidade do representante (Conselheiro) e Coordenador que irá expor e/ou preparar para esclarecer tema;
- 07 dias antes: formatar e enviar convocação por e-mail para Conselheiros da Câmara e Subcomitês das UTE's envolvidas;
- 03 dias antes: confirmação de presença (ligações e e-mails);
- Viabilizar alimentação para 20 (vinte) pessoas por reunião ordinária;
- Disponibilizar equipamentos: data show, computador, GPS, gravador e câmera fotográfica;
- Posterior à reunião: elaborar ata, sistematizar e enviar os encaminhamentos à Coordenação da CTECOM e Diretoria do CBH Rio das Velhas (até 1 semana após reunião) e assessorar nas demandas apresentadas;
- Além disso: assessoria aos Conselheiros da CTECOM para acompanhamento das demandas de Projetos relacionados à comunicação, mobilização e educação dos Projetos Hidroambientais e dos Planos Municipais de Saneamento, entre outras apresentadas. Apresentar relatório parcial trimestral das atividades da equipe de Mobilização e Educação à Coordenação da CTECOM.

Participantes: Convidados e Conselheiros das Câmaras Técnicas.

Data:

Maio de 2013 a fevereiro de 2014, sendo:

CTIL: 3ª quarta-feira mês;

CTOC: sob demanda, mas sempre que possível na 2ª terça-feira do mês;

CTPC: 3ª terça-feira do mês;

CTECOM: 3ª quarta-feira do mês.

Exceto nos meses de dezembro de 2013 e janeiro de 2014 pela dificuldade de obter quórum.

Local: Sede do CBH Rio das Velhas, Belo Horizonte.

Atividade 6: Apoiar a Realização de Visitas de Campo, Documentos e apresentações demandadas das Câmaras Técnicas e Diretoria do CBH

Rio das Velhas.

Descrição: Realização de visitas de campo, a partir da demanda do Plenário e Câmaras Técnicas, para verificação e discussão de determinado contexto que está em pauta nas reuniões. Os objetivos podem ser diversos, como por exemplo: possibilitar uma análise de impacto ambiental de uma outorga de uso da água; conhecer, compreender e esclarecer melhor o tema que está sendo discutido nas reuniões; provocar a reflexão sobre determinado assunto, entre outros. A fim de registrar as visitas de campo, são elaborados relatórios para sistematizar as proposições da Câmara e contextualizar o processo para o Plenário. Podem ser demandados também outros documentos correlacionados a essa atividade, como informativo, apresentações, folder, entre outros.

Procedimentos:

- Viabilizar transporte para no máximo 16 (dezesesseis) pessoas;
- Viabilizar alimentação, caso necessário;
- Disponibilizar equipamentos: data show, computador, GPS, gravador e câmera fotográfica;
- Elaborar e imprimir roteiro, formulário de campo, mapas, entre outros materiais;
- Elaborar relatório com registro das informações e demais documentos demandados (ofícios, cartas, apresentações e informativos).

Participantes: Convidados e Conselheiros do Plenário, das Câmaras Técnicas e Subcomitês.

Data: De acordo com a demanda.

Local: De acordo com a demanda.

LINHA DE AÇÃO 3:

ORGANIZAR, APOIAR E ACOMPANHAR OS SUBCOMITÊS

Atividade 1: Organizar Reuniões Ordinárias dos Subcomitês

Descrição: Realização e acompanhamento *in loco* de 100 (cem) reuniões dos Subcomitês, sendo mensais e/ou bimestrais, permitindo aos Conselheiros a oportunidade de discutir sobre a definição das prioridades de usos das águas,

atualização do Plano Diretor de Recursos Hídricos - PDRH, aplicação de recursos da cobrança pelo uso da água, proposição de projetos hidroambientais visando à revitalização da sub-bacia, monitoramento participativo sobre questões relacionadas à qualidade e quantidade das águas, outorga de uso da água, além de temas socioambientais que interferem na qualidade das águas e envolvem questões relacionadas à gestão da bacia hidrográfica do Rio das Velhas.

Procedimentos:

- 10 dias antes: identificar sugestões de pauta junto aos Conselheiros dos Subcomitês;
- 07 dias antes: reservar espaço para realização da reunião; finalizar pauta e documentos, enviar convocação por e-mail para todos os Conselheiros e Convidados dos Subcomitês;
- 02 dias antes: confirmar presença (ligações e e-mails);
- Viabilizar alimentação para 20 (vinte) pessoas por reunião ordinária;
- Disponibilizar equipamentos: data show, computador, GPS, gravador e câmera fotográfica;
- Posterior à reunião: elaborar ata, sistematizar e enviar aos Conselheiros os encaminhamentos (até 1 semana após reunião) e assessorar as demandas apresentadas.

Participantes: Convidados e Conselheiros dos Subcomitês.

Data:

Abril de 2013 a março de 2014, sendo:

SCBH Rio Itabirito - 2ª quinta-feira do mês;

SCBH Águas da Moeda - 1ª terça-feira do mês;

SCBH Rio Caeté/Sabará - 2ª quarta-feira do mês;

SCBH Ribeirão Arrudas - 3ª quinta-feira do mês;

SCBH Ribeirão Onça - 3ª terça-feira do mês;

SCBH Ribeirão da Mata - última quarta-feira mês;

SCBH Rio Taquaraçu - 2º sábado do mês;

SCBH Carste - 4ª quinta-feira do mês;

SCBH Ribeirão Jequitibá - última terça-feira do mês;

SCBH Rio Cipó - última sexta-feira do mês (bimestral);

SCBH Rio Paraúna - 1ª sexta-feira do mês (bimestral);

SCBH Rio Curimataí - 3ª quinta-feira do mês;

SCBH Rio Bicudo - 3ª quarta-feira do mês.

Exceto:

- Dezembro de 2013 e janeiro de 2014 pela dificuldade de obter quórum;
- Meses de realização de visita técnica e seminário em cada Subcomitê por se tratar de eventos que já envolvem os Conselheiros;
- Mês de março de 2014 no qual vai ser realizado o IV Encontro de Subcomitês.

Local: itinerante, nas respectivas sub-bacias.

Atividade 2: Organizar Visitas de Campo dos Subcomitês

Descrição: Realização de 1 (uma) visita de campo para cada um dos 13 (treze) Subcomitês, com o objetivo de ampliar e proporcionar a fundamentação para os debates nas reuniões ordinárias. Podem ser demandadas como forma de conhecer e verificar a realidade local, de compreender e esclarecer melhor o tema que está sendo discutido nas reuniões, provocar a reflexão sobre determinado assunto, entre outros. A partir destas visitas são elaborados relatórios com o histórico e encaminhamentos, para posteriormente ser apresentado à Plenária do CBH Rio das Velhas, no item de pauta “momento dos Subcomitês”.

Procedimentos:

- Viabilizar transporte para no máximo 16 pessoas;
- Viabilizar alimentação, caso necessário;
- Disponibilizar equipamentos: data show, computador, GPS, gravador e câmera fotográfica;
- Elaborar e imprimir roteiro, formulário de campo, mapas, entre outros materiais;
- Elaborar relatório com registro das informações e demais documentos demandados (ofícios, cartas, apresentações e informativos).

Participantes: Convidados e Conselheiros dos Subcomitês.

Datas propostas:

SCBH Rio Itabirito – 10 de Outubro de 2013;
SCBH Águas da Moeda – 3 de Setembro 2013;
SCBH Rio Caeté/Sabará – 10 de Julho 2013;
SCBH Ribeirão Arrudas – 20 de Junho 2013;
SCBH Ribeirão Onça – 16 de Julho 2013;
SCBH Ribeirão da Mata – 25 de Setembro 2013;
SCBH Rio Taquaraçu – 8 de Junho 2013;
SCBH Carste – 12 de Março 2014;
SCBH Ribeirão Jequitibá – 27 de Agosto 2013;
SCBH Rio Cipó – 28 de Fevereiro 2014;
SCBH Rio Paraúna – 4 de Outubro 2013;
SCBH Rio Curimataí – 20 de Fevereiro 2014;
SCBH Rio Bicudo – 21 de Agosto 2013.

Local: itinerante, nas respectivas sub-bacias.

Atividade 3: Organizar Seminários dos Subcomitês

Descrição: Realização de um (1) seminário para cada um dos treze (13) Subcomitês, com o objetivo de promover o diálogo com a população do território em que está inserido, e ainda, ampliar o conhecimento dos interessados sobre temas relacionados aos recursos hídricos.

Procedimentos:

- Reservar espaço;
- Reservar transporte, caso necessário;
- Viabilizar alimentação para no máximo 50 pessoas;
- Disponibilizar equipamentos: data show, computador, GPS, gravador e câmera fotográfica;
- Disponibilizar sonorização;
- Mobilizar público interessado e Conselheiros para a participação;

- Elaborar e imprimir material informativo (folder e/ou banner) de acordo com a demanda do Subcomitê;

Participantes: Conselheiros dos Subcomitês e público interessado das sub-bacias.

Data:

SCBH Rio Itabirito – 8 de Agosto 2013;
SCBH Águas da Moeda – 3 de Setembro 2013;
SCBH Rio Caeté/Sabará – 09 de Outubro 2013;
SCBH Ribeirão Arrudas – 21 de Novembro 2013;
SCBH Ribeirão Onça – 15 de Outubro 2013;
SCBH Ribeirão da Mata – 25 de Setembro 2013;
SCBH Rio Taquaraçu – 10 de Agosto 2013;
SCBH Carste – 24 de Outubro 2013;
SCBH Ribeirão Jequitibá – 26 de Novembro 2013;
SCBH Rio Cipó – 28 de Fevereiro 2014;
SCBH Rio Paraúna – 06 de Dezembro 2013;
SCBH Rio Curimataí – 20 de Fevereiro 2014;
SCBH Rio Bicudo – 20 de Novembro 2013.

Local: itinerante, nas respectivas sub-bacias.

Atividade 4: Apoiar os Subcomitês no Acompanhamento dos Projetos Hidroambientais e nos Planos Municipais de Saneamento Desenvolvidos nas Sub-bacias.

Descrição: Apoio na elaboração de demandas, por meio de oficinas durante as reuniões ordinárias, que fundamentem Projetos Hidroambientais, a partir das experiências locais, que contribuam para a melhoria da qualidade e quantidade de água da bacia, de acordo com as linhas gerais definidas pela Câmara Técnica de Planejamento, Projetos e Controle - CTPC e CBH Rio das Velhas, no Plano de Aplicação Plurianual 2013/2014 e baseado na Deliberação 02/2012. Nos Subcomitês que os Projetos Hidroambientais já estão em fase de execução o objetivo é acompanhar as ações desenvolvidas e assessorar os Conselheiros a fim de promover

uma aproximação e interlocução entre a Diretoria Técnica da AGB Peixe Vivo e Subcomitê. Auxiliar o CBH Rio das Velhas, por meio da CTPC nas discussões e encaminhamentos referentes à DN 06/2011. Apoiar a CTPC, a Diretoria do CBH Rio das Velhas e AGB Peixe Vivo, na resposta ou contato com os municípios que apresentam demandas para elaboração de Planos Municipais de Saneamento.

Procedimentos:

- Realizar oficinas didáticas, possíveis de serem desenvolvidas durante as reuniões ordinárias, para organização de demandas relacionadas à quantidade e qualidade das águas na sub-bacia, a partir da necessidade de cada Subcomitê;
- Elaborar documento com sistematização de demandas dos Subcomitês para subsidiar a AGB Peixe Vivo na formatação de Projetos Hidroambientais;
- Acompanhar as discussões dos grupos de trabalho dos Subcomitês e a execução das ações dos Projetos Hidroambientais e Planos Municipais de Saneamento já contratados;
- Elaborar documentos que registrem as considerações e encaminhamentos dos Subcomitês sobre a execução dos Projetos Hidroambientais e Planos Municipais de Saneamento.

Participantes: Convidados e Conselheiros dos Subcomitês.

Data: de acordo com a demanda de cada Subcomitê, sempre nas datas das reuniões ordinárias.

Local: itinerante, nas respectivas sub-bacias.

LINHA DE AÇÃO 4:

APOIO DO PROCESSO DE MOBILIZAÇÃO PARA A ATUALIZAÇÃO DO PLANO
DIRETOR DE RECURSOS HÍDRICOS:

Atividade 8: Organização de Consultas Públicas da atualização do Plano Diretor de Recursos Hídricos da Bacia do Rio das Velhas – PDRH

Descrição: A atualização do PDRH realizará consultas públicas em todas as

23 (vinte três) unidades territoriais estratégicas com o objetivo de obter o diagnóstico ambiental de cada uma. Para as consultas públicas será organizada toda a infraestrutura necessária, como reserva de espaço e equipamentos. Além disso, a equipe de mobilização e educação será responsável por mobilizar os participantes para as reuniões e acompanhar as discussões.

Procedimentos:

- Apoiar a organização da infraestrutura, reserva de espaço e indicação de demanda por alimentação, equipamentos e transporte;
- Identificar as entidades públicas e privadas (prefeituras, associações comunitárias, associações de produtores, etc) e divulgação da atualização do PDRH, seus objetivos, metas e as formas de participação;
- Disponibilizar 1 (um) profissional da equipe técnica para acompanhar *in loco* as audiências e registrar todas as informações por meio de fotos, relatos, gravações e lista de presença.

Participantes:

Conselheiros do CBH Rio das Velhas, dos Subcomitês e demais representantes de entidades públicas, privadas e sociedade civil organizada, tais como: associações comunitárias, associações de produtores, prefeituras, empresas, etc.

Data:

SCBH Água da Moeda – 07 de maio de 2013

UTE Nascentes – 26 de junho de 2013

SCBH Itabirito – 14 de maio de 2013

UTE Águas do Gandarela – 20 de junho de 2013

SCBH Ribeirão Caeté/Sabarará – 08 de maio de 2013

SCBH Ribeirão Arrudas – 04 de julho de 2013

SCBH Ribeirão Onça – 18 de junho de 2013

UTE Poderoso Vermelho – 02 de julho 2013

SCBH Ribeirão da Mata – 29 de maio de 2013

SCBH Ribeirão Taquaraçu – 18 de maio de 2013

SCBH Carste – 16 de maio de 2013

SCBH Jabo/Baldim – 09 de julho de 2013

SCBH Ribeirão Jequitibá – 28 de maio de 2013

UTE Peixe Bravo – 04 de junho de 2013

UTE Ribeirões Tabocas e Onça – 05 de junho de 2013

UTE Santo Antônio Maquiné – 06 de junho de 2013

SCBH Rio Cipó – 03 de julho de 2013

SCBH Rio Paraúna – 21 de maio de 2013

UTE Ribeirão Picão – 22 de junho de 2013

UTE Rio Pardo – 23 de maio de 2013

SCBH Rio Curimataí – 13 de junho 2013

SCBH Rio Bicudo – 11 de junho de 2013

UTE Guaicuy – 12 de junho de 2013

Local:

SCBH Água da Moeda – Nova Lima

UTE Nascentes – Cachoeira do Campo (Distrito de Ouro Preto)

SCBH Itabirito – Itabirito

UTE Águas do Gandarela – Raposos

SCBH Ribeirão Caeté/Sabará – Caeté

SCBH Ribeirão Arrudas – Belo Horizonte

SCBH Ribeirão Onça – Belo Horizonte

UTE Poderoso Vermelho – Santa Luzia

SCBH Ribeirão da Mata – Pedro Leopoldo

SCBH Ribeirão Taquaraçu – Nova União

SCBH Carste – Mocamboiro (Distrito de Matozinhos)

SCBH Jabo/Baldim – São José de Almeida (Distrito de Jaboticatubas)

SCBH Ribeirão Jequitibá – Sete Lagoas

UTE Peixe Bravo– Santana de Pirapama

UTE Ribeirões Tabocas e Onça – Cordisburgo

UTE Santo Antônio Maquiné – Curvelo

SCBH Rio Cipó – PARNA CIPÓ – Parque Nacional da Serra do Cipó
(Jaboticatubas)

SCBH Rio Paraúna – Gouveia

UTE Ribeirão Picão – Corinto

UTE Rio Pardo – Monjolos

SCBH Rio Curimataí – Augusto de Lima

SCBH Rio Bicudo – Morro da Garça

UTE Guaicuy – Várzea da Palma

LINHA DE AÇÃO 5:

ORGANIZAÇÃO DE CAPACITAÇÃO CONTINUADA PARA OS MEMBROS DO CBH RIO DAS VELHAS:

Atividade 9: Capacitação para coordenadores dos Subcomitês

Descrição: O coordenador tem um papel estratégico para a efetivação e continuidade dos trabalhos, encaminhamentos e motivação dos demais participantes. Nesse sentido, a proposta é realizar uma oficina direcionada para essas lideranças que conduzem os grupos e são âncoras nesses processos participativos. Assim, será realizada uma reunião com os coordenadores. Será realizada oficina sobre “O Papel do Coordenador do Subcomitê” com 2 (duas) horas de duração na sede do CBH Rio das Velhas.

Procedimentos:

- Disponibilizar transporte, no caso dos coordenadores dos Subcomitês que não estão localizados em Belo Horizonte;
- Viabilizar alimentação para 20 (vinte) pessoas;
- Disponibilizar equipamentos para apresentação (data show, computador, GPS, gravador e câmera fotográfica);
- Elaborar impressão de material educativo sobre “O Papel do

<p>Coordenador do Subcomitê” para 20 (vinte) pessoas;</p> <ul style="list-style-type: none">• Apresentação do Plano de Trabalho para apreciação e aprovação dos coordenadores;• Registrar e sistematizar as considerações para possível revisão do Plano de Trabalho.
<p>Participantes:</p> <p>Os Coordenadores gerais dos 13 (treze) Subcomitês.</p>
<p>Data sugerida: 22/10/2013</p>
<p>Local: Sede do CBH Rio das Velhas</p>

<p>Atividade: Capacitação: “Recursos Hídricos e seus instrumentos de gestão”</p>
<p>Descrição: capacitação em “Recursos Hídricos e seus instrumentos de gestão” realizada presencialmente em cinco polos na bacia nos meses de agosto e setembro de 2013 com o intuito de fundamentar as discussões e os trabalhos do segundo semestre. Além desse encontro presencial serão encaminhados para os Conselheiros e Convidados dos Subcomitês informes trimestrais virtuais sobre os instrumentos de gestão visando o incentivo, a informação e atualização sobre os mesmos.</p>
<p>Procedimentos:</p> <ul style="list-style-type: none">• Convidar palestrantes;• Reservar e disponibilizar espaço;• Disponibilizar transporte, caso necessário;• Viabilizar alimentação para 50 (cinquenta) pessoas nos 5 (cinco) polos;• Disponibilizar equipamentos para apresentação (data show, computador, GPS, gravador e câmera fotográfica);• Divulgar e mobilizar;• Elaborar e produzir material educativo e informativo;• Registrar e sistematizar os encaminhamentos;• Apresentar a realização e os encaminhamentos dos minicursos na reunião Ordinária dos respectivos Subcomitês, CTECOM e Plenária do

<p>CBH Rio das Velhas.</p>
<p>Participantes: Conselheiros do CBH Rio das Velhas, dos Subcomitês e demais representantes de entidades públicas, privadas e sociedade civil organizada, tais como: associações comunitárias, associações de produtores, prefeituras, empresas, etc.</p>
<p>Data:</p> <p>Polo CBH Rio das Velhas - 16 de setembro de 2013;</p> <p>Polo SCBH Itabirito e SCBH Águas da Moeda – 29 de agosto de 2013;</p> <p>Polo SCBH Ribeirão da Mata, SCBH Carste e SCBH Jequitibá – 04 de setembro de 2013;</p> <p>Polo SCBH Arrudas, SCBH Onça, SCBH Caeté/Sabará e SCBH Taquaraçu – 22 de agosto de 2013;</p> <p>Polo SCBH Cipó e SCBH Paraúna – 02 de setembro de 2013;</p> <p>Polo SCBH Bicudo e SCBH Curimataí – 09 de setembro de 2013.</p>
<p>Local:</p> <p>Polo CBH Rio das Velhas – Belo Horizonte</p> <p>Polo SCBH Itabirito e SCBH Águas da Moeda – Nova Lima;</p> <p>Polo SCBH Ribeirão da Mata, SCBH Carste e SCBH Jequitibá – Pedro</p>
<p>Atividade 11: Debates públicos pelas águas</p>
<p>Polo SCBH Arrudas, SCBH Onça, SCBH Caeté/Sabará e SCBH Taquaraçu – Belo Horizonte</p> <p>Polo SCBH Cipó e SCBH Paraúna – Sede do Parque Nacional da Serra do Cipó;</p> <p>Polo SCBH Bicudo e SCBH Curimataí – Sede do Parque Estadual do Capão</p> <p>Descrição: A proposta é promover momentos de interação e aproximação entre os conselheiros, incentivar a melhor integração entre os mesmos e destes com a sociedade, em especial com os segmentos representados (usuários, sociedade civil organizada, poderes públicos), bem como fomentar a integração do Comitê com a academia e com o trabalho de estudos da área (Bacias Públicas das Águas e do Meio Ambiente) serão realizados 5 (cinco) Debates Públicos com os Conselheiros do Plenário e especialista sobre o tema. A metodologia será de <i>brainstorming</i> em grupo focal, sempre abordando temas relacionados à Política das Águas e suas interfaces com outras agendas. Nesses debates irá ocorrer a contextualização do tema, em cerca de 30 minutos, por um especialista ou estudioso convidado, seguida de discussões e debates entre os conselheiros, e eventuais participações do público. Será priorizado como palestrante convidados pesquisadores que concluíram teses de mestrados ou doutorados, promovendo-se assim também uma integração do Comitê com a academia. Esses momentos terão caráter de reunir informação, descontração e</p>

confraternização, de modo que os conselheiros tenham condições de se sentir à vontade para dialogar e participar dos debates.

Procedimentos:

- Organizar a programação, convidar palestrantes e contextualizadores;
- Reservar e disponibilizar espaço;
- Disponibilizar equipamentos para apresentação: data show, computador, GPS, gravador e câmera fotográfica;
- Divulgar e mobilizar;
- Mediar os debates;
- Registrar e sistematizar os encaminhamentos;
- Apresentar informe na Plenária sobre os Debates Públicos.

Participantes: Conselheiros do CBH Rio das Velhas, Conselheiros dos Subcomitês, representantes de entidades, públicas, privadas, sociedade civil organizada e demais participantes interessados na temática.

Datas: 3 de setembro de 2013, 8 de outubro de 2013, 18 de fevereiro de 2014 e 18 de março de 2014.

Local: Belo Horizonte, Sede do CBH Rio das Velhas.

LINHA DE AÇÃO 6:

ORGANIZAÇÃO DE EVENTOS

Atividade 12: Planejamento e Organização da Semana do Rio das Velhas

Descrição: No mês de junho de 2013, o Comitê da Bacia Hidrográfica do Rio das Velhas, completou 15 anos de fundação com destacada atuação junto à população da bacia. Nesse período foram criados os Subcomitês, implantados instrumentos para a gestão de recursos hídricos, aprovados projetos e realizadas diversas ações em prol da revitalização da bacia. Hoje, mais pessoas podem participar das ações e decisões sobre as águas em todos os cantos da bacia, mesmo naqueles locais mais distantes onde existem Subcomitês formados. O evento aconteceu durante 6 (seis) dias, em Belo Horizonte, Sabará, Sete Lagoas e Taquaraçu de Minas dos dias 22 à 28 de junho 2013. A equipe de mobilização e educação viabilizou o planejamento, organização e divulgação do evento, com objetivo de convidar a população

para o encontro com a sua bacia.

Procedimentos:

- Reserva de espaço para reunião e visitação pública*;
- Elaborar a programação;
- Viabilizar infraestrutura como equipamentos, alimentação e logística*;
- Divulgar e mobilizar;
- Elaborar e imprimir material educativo e informativo*;
- Registrar áudio e vídeo*;
- Registrar e sistematizar as informações para elaboração de relatório.

Participantes: Conselheiros do CBH Rio das Velhas, dos Subcomitês e demais representantes de entidades, públicas, privadas e sociedade civil organizada, tais como: associações comunitárias, associações de produtores, prefeituras, empresas, etc.

Data: 22 a 28 de junho de 2013.

Local: Belo Horizonte, Sabará, Sete Lagoas e Taquaraçu de Minas.
Museu de História Natural e Jardim Botânico da UFMG, Belo Horizonte.

Atividade 13: Planejamento e Organização do IV Encontro de Subcomitês

Descrição: Organização de um encontro, com duração de 3 (três) dias, que permita a troca de informações e a discussão sobre as ações de cada Subcomitê, as dificuldades enfrentadas, as expectativas, os Projetos Hidroambientais, Planos Municipais de Saneamento e atualização do PDRH.

Procedimentos:

- Planejar e organizar;
- Elaborar programação de atividades do encontro;
- Disponibilizar espaço;
- Disponibilizar transporte, caso necessário;
- Viabilizar alimentação e hospedagem para 100 (cem) pessoas;
- Disponibilizar equipamentos para apresentação: data show,

computador, GPS, gravador e câmera fotográfica;

- Elaborar e imprimir material educativo;
- Divulgar e mobilizar;
- Registrar e sistematizar os encaminhamentos do encontro e apresentação dos mesmos na Plenária do CBH Rio das Velhas.

Participantes: Coordenadores de Subcomitês.

Data: 12 a 14 de março de 2014.

Local: Lagoa Santa.

LINHA DE AÇÃO 7:

APOIO À MOBILIZAÇÃO PARA O PROCESSO ELEITORAL DOS MEMBROS DO CBH RIO DAS VELHAS – 2013-2017

Atividade 14: Articulação e Apoio para o Processo Eleitoral para o mandato 2013/2017

Observação: Contratação realizada após as reuniões para eleições dos segmentos. A equipe de mobilização e educação atuará para a organização da posse dos novos conselheiros.

I. PRODUTOS

PRODUTO 1: Plano de Trabalho com apresentação, introdução, contextualização e metodologia para sua execução. O Plano de Trabalho deverá refletir o planejamento das atividades que serão desenvolvidas, com o detalhamento das etapas e atividades, em consonância com o cronograma, prazos, procedimentos técnicos e metodológicos.

CONTEÚDO: Relatório integral.

DATA: 01/05/2013. (PRAZO MÁXIMO 20 DIAS)

RECURSO: 10% (dez por cento) do valor global dos serviços.

PRODUTO 2 : Relatório contendo memórias e encaminhamentos das reuniões de assessoria realizadas com coordenadores dos Subcomitês.

CONTEÚDO: Relatório integral.

DATA: 21/05/2013. (PRAZO MÁXIMO 40 DIAS)

RECURSO: 7% (sete por cento) do valor global dos serviços.

PRODUTO 3: Relatório contendo o planejamento, organização e preparação das reuniões das câmaras técnicas, plenárias e reuniões dos Subcomitês previstas para o ano de 2013, com definição de metodologia de trabalho para a mobilização e participação dos membros nas reuniões.

CONTEÚDO: Relatório integral.

DATA: 20/06/2013. (PRAZO MÁXIMO 70 DIAS)

RECURSO: 7% (sete por cento) do valor global dos serviços.

PRODUTO 4: Relatório contendo fotos, lista de presença, resultado e encaminhamentos consolidados da Semana do Rio das Velhas.

CONTEÚDO: Relatório integral.

DATA: 30/07/2013 (PRAZO MÁXIMO 110 DIAS)

RECURSO: 7% (sete por cento) do valor global dos serviços.

JUSTIFICATIVA DE ALTERAÇÃO: O Comitê do Rio das Velhas completa 15 anos no dia 29 de junho de 2013, dessa forma, a realização da semana comemorativa, como previsto na proposta técnica, em outubro, em acordo com o prazo da ordem de serviço, seria descontextualizada. Além disso, nesse período ocorrerá a posse da nova composição do Comitê e o encerramento da gestão 2010/2013. Dessa forma, sugeriu-se a troca com o produto “relatório de visitas técnicas” visto que os trabalhos de mobilização estarão em fase inicial nesse período e até tal prazo poucas visitas serão realizadas.

PRODUTO 5: Relatório contendo fotos, listas de presença, atas, formulário com os encaminhamentos e informações sistematizadas de todos os subcomitês, com o status de atividades de cada um, para apresentação nas reuniões da CTECOM e da Plenária do CBH Rio das Velhas.

CONTEÚDO: Relatório integral.

DATA: 03/09/2013 (PRAZO MÁXIMO 145 DIAS)

RECURSO: 7% (sete por cento) do valor global dos serviços.

PRODUTO 6: Relatório de mobilização contendo fotos, lista de presença e sistematização das discussões sobre atualização do Plano Diretor de Recursos Hídricos da Bacia Hidrográfica do Rio das Velhas.

CONTEÚDO: Relatório integral.

DATA: 13/09/2013 (PRAZO MÁXIMO 155 DIAS)

RECURSO: 8% (oito por cento) do valor global dos serviços.

PRODUTO 7: Relatório contendo fotos, lista de presença e formulário com a sistematização dos encaminhamentos das visitas de campo realizadas de acordo com as demandas de projetos pelos Subcomitês.

CONTEÚDO: Relatório Parcial

Visitas realizadas:

08/06 –SCBH Taquaraçu, 20/06 – SCBH Arrudas, 10/07_ SCBH Caeté Sabará, 16/07-SCBH Onça, 21/08-SCBH Bicudo, 27/08-SCBH Jequitibá, 03/09-Águas da Moeda, 25/09 SCBH Ribeirão da Mata, 04/10-SCBH Paraúna, 10/10 – SCBH Itabirito.

Visitas a serem apresentadas no relatório final:

20/02 - SCBH Curimataí, 28/02 – SCBH Cipó, 12/03 – Carste.

DATA: 18/10/2013. (PRAZO MÁXIMO 190 DIAS)

RECURSO: 8% (oito por cento) do valor global dos serviços.

JUSTIFICATIVA DE ALTERAÇÃO: vide justificativa produto 4

PRODUTO 8: Relatório contendo fotos, lista de presença, formulário com a sistematização dos encaminhamentos, a partir do acompanhamento de projetos hidroambientais.

CONTEÚDO: Relatório integral.

DATA DE ENTREGA: 27 de novembro de 2013 (PRAZO MÁXIMO 230 DIAS)

RECURSO: 7,0% (sete por cento) do valor global dos serviços.

PRODUTO 9: Relatório sobre os Minicursos ministrados para capacitação dos membros do CBH Rio das Velhas e Subcomitês.

CONTEÚDO: Relatório parcial em função da dinâmica do Comitê.

Capacitações realizadas

Capacitação de Coordenadores de Subcomitês: 22 de outubro de 2013;

CBH Rio das Velhas – 16 de setembro de 2013. SCBH Rio Itabirito e SCBH Águas da Moeda – 29 de agosto de 2013. SCBH Ribeirão Arrudas, SCBH Ribeirão Onça, SCBH Ribeirão Caeté/Sabarará e SCBH Rio Taquaraçu – 22 de agosto de 2013. SCBH Ribeirão Mata, SCBH Ribeirão Jequitibá e SCBH Carste – 04 de setembro de 2013. SCBH Rio Bicudo e SCBH Rio Curimataí - 09 de setembro de 2013. SCBH Rio Cipó e SCBH Rio Paraúna - 02 de setembro de 2013;

Debates públicos: dias 3 de setembro, 8 de outubro e 5 de novembro de 2013.

Capacitações a serem entregues no relatório final

Debates públicos: dias 18 de fevereiro e 18 de março de 2014

DATA DE ENTREGA: 01 de janeiro de 2014 (PRAZO MÁXIMO 265 DIAS)

RECURSO: 9,0% (nove por cento) do valor global dos serviços

JUSTIFICATIVA DE ALTERAÇÃO: ao verificar o calendário atual, e o elevado número de atividades em que os Subcomitês estão envolvidos, foi observado que os momentos de capacitação durante as reuniões ordinárias acabariam por preencher grande parte da pauta, o que poderia comprometer a discussão de questões locais. Dessa forma propõe-se que a capacitação seja realizada presencialmente em cinco polos na bacia, na segunda quinzena de julho com o objetivo de fundamentar as discussões e os trabalhos do segundo semestre.

PRODUTO 10: Relatório síntese dos seminários realizados com fotos, lista de presença e avaliação dos conselheiros do Subcomitê e participantes do evento.

CONTEÚDO: Relatório parcial em função da dinâmica do Comitê.

Seminários realizados

8 de agosto – SCBH Rio Itabirito. 10 de agosto – SCBH Rio Taquaraçu. 03 de setembro – SCBH Águas da Moeda. 25 de setembro – SCBH Ribeirão da Mata. 9 de outubro - SCBH Rio Caeté/Sabarará. 15 de outubro – SCBH Ribeirão Onça. 24 de outubro - SCBH Carste. 20 de novembro – SCBH Rio Bicudo. 21

de novembro – SCBH Ribeirão Arrudas. 26 de novembro – SCBH Ribeirão Jequitibá. 6 de dezembro - SCBH Rio Paraúna.

Seminários a serem entregues no relatório final

20 de fevereiro – SCBH Rio Curimataí. 28 de fevereiro – SCBH Rio Cipó.

DATA DE ENTREGA: 05 de fevereiro de 2014 (PRAZO MÁXIMO 300 DIAS)

RECURSO: 8,0% (oito por cento) do valor global dos serviços

PRODUTO 11: Relatório contendo fotos, lista de presença, resultado e encaminhamentos consolidados do encontro anual dos Subcomitês.

CONTEÚDO: Relatório completo

DATA DE ENTREGA: 7 de março de 2014 (PRAZO MÁXIMO 330 DIAS)

RECURSO: 10,0% (dez por cento) do valor global dos serviços

JUSTIFICATIVA DE ALTERAÇÃO: propõe-se a entrega desse produto em março de 2014, em função da proposta da data de realização do encontro (12 a 14 de março) como forma de encerramento do projeto e apresentação dos resultados aos Conselheiros.

PRODUTO 12: Relatório final com os resultados de todas as reuniões das Câmaras Técnicas, Plenárias e dos Subcomitês.

CONTEÚDO: Relatório completo

DATA DE ENTREGA: 11 de Abril de 2014 (PRAZO MÁXIMO 365 DIAS)

RECURSO: 12 % (doze por cento) do valor global dos serviços, com a entrega do Produto 12 e Produto final aprovados.

PRODUTO FINAL: Consolidação de todos os produtos com os resultados alcançados.

CONTEÚDO: Relatório completo

DATA DE ENTREGA: 11 de Abril de 2014 (PRAZO MÁXIMO 365 DIAS)

RECURSO: 12% (doze por cento) do valor global dos serviços, com a entrega do Produto 12 e Produto final aprovados.

CRONOGRAMA

		ABRIL				
		Reunião Ordinária	Visitas de campo	Seminários	Capacitação Continuada	Debates públicos
Reunião com diretoria do CBH Rio das Velhas e AGB Peixe Vivo		-	-	-	-	-
Reunião com coordenadores de Subcomitês		-	-	-	-	-
Encontro de Subcomitês		-	-	-	-	-
Semana CBH Rio das Velhas		-	-	-	-	-
Plenário		-	-	-	-	-
3ª quarta-feira mês M	CTIL	-	P/ demanda	-	-	-
3ª terça-feira do mês T	CTPC	-	P/ demanda	-	-	-
3ª terça-feira do mês M	CTOC	-	P/ demanda	-	-	-
3ª quarta-feira do mês T	CTECOM	-	P/ demanda	-	-	-
2ª quinta-feira do mês M	SCBH Rio Itabirito	12-abr	-	-	-	-
1ª terça-feira do mês M	SCBH Águas da Moeda	-	-	-	-	-
2ª quarta-feira do mês M	SCBH Rio Caeté/Sabarará	-	-	-	-	-
3ª quinta-feira do mês T	SCBH Ribeirão Arrudas	25-abr	-	-	-	-
3ª terça-feira do mês T	SCBH Ribeirão Onça	-	-	-	-	-
última quarta-feira mês T	SCBH Ribeirão da Mata	-	-	-	-	-
2º sábado M	SCBH Rio Taquaraçu	-	-	-	-	-
4ª quinta-feira do mês T	SCBH Carste	-	-	-	-	-
última terça-feira do mês M	SCBH Ribeirão Jequitibá	-	-	-	-	-
última sexta-feira do mês T bimensal	SCBH Rio Cipó	-	-	-	-	-
1ª sexta-feira do mês M bimensal	SCBH Rio Paraúna	-	-	-	-	-
3ª quinta-feira M	SCBH Rio Curimataí	-	-	-	-	-
3ª quarta-feira N	SCBH Rio Bicudo	-	-	-	-	-

		MAIO					
		Reunião Ordinária	Visitas de campo	Seminários	Capacitação Continuada	Debates públicos	Consultas PDRH
Reunião com diretoria do CBH Rio das Velhas e AGB Peixe Vivo		20-mai					
Reunião com coordenadores de Subcomitês		20-mai					
Encontro de Subcomitês		-	-	-	-	-	-
Semana CBH Rio das Velhas		-	-	-	-	-	-
Plenário		-	-	-	-	-	-
3ª quarta-feira mês M	CTIL	15-mai	P/ demanda	-	-	-	-
3ª terça-feira do mês T	CTPC	21-mai	P/ demanda	-	-	-	-
3ª terça-feira do mês M	CTOC	21-mai	P/ demanda	-	-	-	-
3ª quarta-feira do mês T	CTECOM	15-mai	P/ demanda	-	-	-	-
2ª quinta-feira do mês M	SCBH Rio Itabirito	14-mai	-	-	-	-	14-mai
1ª terça-feira do mês M	SCBH Águas da Moeda	7-mai	-	-	-	-	7-mai
2ª quarta-feira do mês M	SCBH Rio Caeté/Sabará	8-mai	-	-	-	-	8-mai
3ª quinta-feira do mês T	SCBH Ribeirão Arrudas	16-mai	-	-	-	-	-
3ª terça-feira do mês T	SCBH Ribeirão Onça	21-mai	-	-	-	-	-
última quarta-feira do mês T	SCBH Ribeirão da Mata	29-mai	-	-	-	-	29-mai
2º sábado M	SCBH Rio Taquaraçu	11-mai	-	-	-	-	18-mai
4ª quinta-feira do mês T	SCBH Carste	16-mai	-	-	-	-	16-mai
última terça-feira do mês M	SCBH Ribeirão Jequitibá	28-mai	-	-	-	-	28-mai
última sexta-feira do mês T bimensal	SCBH Rio Cipó	15-mai	-	-	-	-	15-mai
1ª sexta-feira do mês M bimensal	SCBH Rio Paraúna	21-mai	-	-	-	-	21-mai
3ª quinta-feira M	SCBH Rio Curimataí	-	-	-	-	-	-
3ª quarta-feira N	SCBH Rio Bicudo	-	-	-	-	-	22-mai
UTE Nascentes							-
UTE Águas da Gandarela							-
UTE Poderoso Vermelho							-
SCBH Jabó/Baldim							-
UTE 14							-
UTE Ribeirões Tabocas e Onça							-
UTE St. Antônio / Maquiné							-
UTE Ribeirão Picão							-
UTE Rio Pardo							23/mai
UTE Guaicuy							-

		JUNHO					
		Reunião Ordinária	Visitas de campo	Seminários	Capacitação Continuada	Debates públicos	Consultas PDRH
Reunião com diretoria do CBH Rio das Velhas e AGB Peixe Vivo		-	-	-	-	-	-
Reunião com coordenadores de Subcomitês		-	-	-	-	-	-
Encontro de Subcomitês		-	-	-	-	-	-
Semana CBH Rio das Velhas		22, 24, 25, 26, 27 e 28 de junho					
Plenário		27-jun	-	-	-	-	-
3ª quarta-feira do mês M	CTIL	19-jun	P/ demanda	-	-	-	-
3ª terça-feira do mês T	CTPC	18-jun	P/ demanda	-	-	-	-
3ª terça-feira do mês M	CTOC	18-jun	P/ demanda	-	-	-	-
3ª quarta-feira do mês T	CTECOM	19-jun	P/ demanda	-	-	-	-
2ª quinta-feira do mês M	SCBH Rio Itabirito	13-jun	-	-	-	-	-
1ª terça-feira do mês M	SCBH Águas da Moeda	4-jun	-	-	-	-	-
2ª quarta-feira do mês M	SCBH Rio Caeté/Sabará	13-jun	-	-	-	-	-
3ª quinta-feira do mês T	SCBH Ribeirão Arrudas	20-jun	20-jun	-	-	-	-
3ª terça-feira do mês T	SCBH Ribeirão Onça	18-jun	-	-	-	-	18-jun
última quarta-feira do mês T	SCBH Ribeirão da Mata	26-jun	-	-	-	-	-
2º sábado M	SCBH Rio Taquaraçu	8-jun	8-jun	-	-	-	-
4ª quinta-feira do mês T	SCBH Carste	27-jun	-	-	-	-	-
última terça-feira do mês M	SCBH Ribeirão Jequitibá	25-jun	-	-	-	-	-
última sexta-feira do mês T bimensal	SCBH Rio Cipó	-	-	-	-	-	-
1ª sexta-feira do mês M bimensal	SCBH Rio Paraúna	-	-	-	-	-	-
3ª quinta-feira M	SCBH Rio Curimataí	13-jun	-	-	-	-	13-jun
3ª quarta-feira N	SCBH Rio Bicudo	20-jun	-	-	-	-	-
UTE Nascentes							25/jun
UTE Águas da Gandarela							20/jun
UTE Poderoso Vermelho							19/jun
SCBH Jabó/Baldim							26/jun
UTE 14							04/jun
UTE Ribeirões Tabocas e Onça							05/jun
UTE St. Antônio / Maquiné							06/jun
UTE Ribeirão Picão							11/jun
UTE Rio Pardo							-
UTE Guaicuy							12/jun

		JULHO					
		Reunião Ordinária	Visitas de campo	Seminários	Capacitação Continuada	Debates públicos	Consultas PDRH
Reunião com diretoria do CBH Rio das Velhas e AGB Peixe Vivo		-	-	-	-	-	-
Reunião com coordenadores de Subcomitês		-	-	-	-	-	-
Encontro de Subcomitês		-	-	-	-	-	-
Semana CBH Rio das Velhas		-	-	-	-	-	-
Plenário		-	-	-	-	-	-
3ª quarta-feira mês M	CTIL	17-jul	P/ demanda	-	-	-	-
3ª terça-feira do mês T	CTPC	16-jul	P/ demanda	-	-	-	-
3ª terça-feira do mês M	CTOC	16-jul	P/ demanda	-	-	-	-
3ª quarta-feira do mês T	CTECOM	17-jul	P/ demanda	-	-	-	-
2ª quinta-feira do mês M	SCBH Rio Itabirito	11-jul	-	-	23-jul	-	-
1ª terça-feira do mês M	SCBH Águas da Moeda	2-jul	-	-	23-jul	-	-
2ª quarta-feira do mês M	SCBH Rio Caeté/Sabará	10-jul	10-jul	-	25-jul	-	-
3ª quinta-feira do mês T	SCBH Ribeirão Arrudas	18-jul	-	-	25-jul	-	4-jul
3ª terça-feira do mês T	SCBH Ribeirão Onça	16-jul	16-jul	-	25-jul	-	-
última quarta-feira mês T	SCBH Ribeirão da Mata	31-jul	-	-	24-jul	-	-
2º sábado M	SCBH Rio Taquaraçu	13-jul	-	-	25-jul	-	-
4ª quinta-feira do mês T	SCBH Carste	24-jul	-	-	24-jul	-	-
última terça-feira do mês M	SCBH Ribeirão Jequitibá	30-jul	-	-	24-jul	-	-
última sexta-feira do mês T bimensal	SCBH Rio Cipó	26-jul	-	-	30-jul	-	-
1ª sexta-feira do mês M bimensal	SCBH Rio Paraúna	5-jul	-	-	30-jul	-	-
3ª quinta-feira M	SCBH Rio Curimataí	18-jul	-	-	-	-	-
3ª quarta-feira N	SCBH Rio Bicudo	17-jul	-	-	-	-	-

		AGOSTO					
		Reunião Ordinária	Visitas de campo	Seminários	Capacitação Continuada	Debates públicos	Consultas PDRH
Reunião com diretoria do CBH Rio das Velhas e AGB Peixe Vivo		-	-	-	-	-	-
Reunião com coordenadores de Subcomitês		-	-	-	-	-	-
Encontro de Subcomitês		-	-	-	-	-	-
Semana CBH Rio das Velhas		-	-	-	-	-	-
Plenário		7-ago	-	-	-	-	-
3ª quarta-feira mês M	CTIL	21-ago	P/ demanda	-	-	-	-
3ª terça-feira do mês T	CTPC	20-ago	P/ demanda	-	-	-	-
3ª terça-feira do mês M	CTOC	20-ago	P/ demanda	-	-	-	-
3ª quarta-feira do mês T	CTECOM	21-ago	P/ demanda	-	-	-	-
2ª quinta-feira do mês M	SCBH Rio Itabirito	8-ago	-	8-ago	29-ago	-	-
1ª terça-feira do mês M	SCBH Águas da Moeda	6-ago	-	-	29-ago	-	-
2ª quarta-feira do mês M	SCBH Rio Caeté/Sabará	14-ago	-	-	22-ago	-	-
3ª quinta-feira do mês T	SCBH Ribeirão Arrudas	22-ago	-	-	22-ago	-	-
3ª terça-feira do mês T	SCBH Ribeirão Onça	20-ago	-	-	22-ago	-	-
última quarta-feira do mês T	SCBH Ribeirão da Mata	28-ago	-	-	-	-	-
2º sábado M	SCBH Rio Taquaraçu	10-ago	-	10-ago	22-ago	-	-
4ª quinta-feira do mês T	SCBH Carste	22-ago	-	-	-	-	-
última terça-feira do mês M	SCBH Ribeirão Jequitibá	27-ago	27-ago	-	-	-	-
última sexta-feira do mês T bimensal	SCBH Rio Cipó	-	-	-	-	-	-
1ª sexta-feira do mês M bimensal	SCBH Rio Paraúna	-	-	-	-	-	-
3ª quinta-feira M	SCBH Rio Curimataí	22-ago	-	-	1-ago	-	-
3ª quarta-feira N	SCBH Rio Bicudo	21-ago	21-ago	-	1-ago	-	-

		SETEMBRO				
		Reunião Ordinária	Visitas de campo	Seminários	Capacitação Continuada	Debates públicos
Reunião com diretoria do CBH Rio das Velhas e AGB Peixe Vivo		-	-	-	-	-
Reunião com coordenadores de Subcomitês		-	-	-	-	-
Encontro de Subcomitês		-	-	-	-	-
Semana CBH Rio das Velhas		-	-	-	-	-
Plenário		-	-	-	-	3-set
3ª quarta-feira mês M	CTIL	18-set	P/ demanda	-	-	-
3ª terça-feira do mês T	CTPC	17-set	P/ demanda	-	-	-
3ª terça-feira do mês M	CTOC	17-set	P/ demanda	-	-	-
3ª quarta-feira do mês T	CTECOM	19-set	P/ demanda	-	-	-
2ª quinta-feira do mês M	SCBH Rio Itabirito	12-set	-	-	-	-
1ª terça-feira do mês M	SCBH Águas da Moeda	3-set	3-set	3-set	-	-
2ª quarta-feira do mês M	SCBH Rio Caeté/Sabará	11-set	-	-	-	-
3ª quinta-feira do mês T	SCBH Ribeirão Arrudas	19-set	-	-	-	-
3ª terça-feira do mês T	SCBH Ribeirão Onça	17-set	-	-	-	-
última quarta-feira do mês T	SCBH Ribeirão da Mata	25-set	25-set	25-set	4-set	-
2º sábado M	SCBH Rio Taquaraçu	14-set	-	-	-	-
4ª quinta-feira do mês T	SCBH Carste	26-set	-	-	4-set	-
última terça-feira do mês M	SCBH Ribeirão Jequitibá	24-set	-	-	4-set	-
última sexta-feira do mês T bimensal	SCBH Rio Cipó	27-set	-	-	2-set	-
1ª sexta-feira do mês M bimensal	SCBH Rio Paraúna	6-set	-	-	2-set	-
3ª quinta-feira M	SCBH Rio Curimataí	19-set	-	-	9-set	-
3ª quarta-feira N	SCBH Rio Bicudo	18-set	-	-	9-set	-

		OUTUBRO				
		Reunião Ordinária	Visitas de campo	Seminários	Capacitação Continuada	Debates públicos
Reunião com diretoria do CBH Rio das Velhas e AGB Peixe Vivo		-	-	-	-	-
Reunião com coordenadores de Subcomitês		-	-	-	-	-
Encontro de Subcomitês		-	-	-	-	-
Semana CBH Rio das Velhas		-	-	-	-	-
Plenário		9-out	-	-	-	8-out
3ª quarta-feira mês M	CTIL	16-out	P/ demanda	-	-	-
3ª terça-feira do mês T	CTPC	15-out	P/ demanda	-	-	-
3ª terça-feira do mês M	CTOC	15-out	P/ demanda	-	-	-
3ª quarta-feira do mês T	CTECOM	16-out	P/ demanda	-	-	-
2ª quinta-feira do mês M	SCBH Rio Itabirito	10-out	10-out	-	-	-
1ª terça-feira do mês M	SCBH Águas da Moeda	1-out	-	-	-	-
2ª quarta-feira do mês M	SCBH Rio Caeté/Sabará	9-out	-	9-out	-	-
3ª quinta-feira do mês T	SCBH Ribeirão Arrudas	17-out	-	-	-	-
3ª terça-feira do mês T	SCBH Ribeirão Onça	15-out	-	15-out	-	-
última quarta-feira mês T	SCBH Ribeirão da Mata	30-out	-	-	-	-
2º sábado M	SCBH Rio Taquaraçu	19-out	-	-	-	-
4ª quinta-feira do mês T	SCBH Carste	24-out	-	24-out	-	-
última terça-feira do mês M	SCBH Ribeirão Jequitibá	29-out	-	-	-	-
última sexta-feira do mês T bimensal	SCBH Rio Cipó	-	-	-	-	-
1ª sexta-feira do mês M bimensal	SCBH Rio Paraúna	-	4-out	-	-	-
3ª quinta-feira M	SCBH Rio Curimataí	17-out	-	-	-	-
3ª quarta-feira N	SCBH Rio Bicudo	16-out	-	-	-	-

		NOVEMBRO				
		Reunião Ordinária	Visitas de campo	Seminários	Capacitação Continuada	Debates públicos
Reunião com diretoria do CBH Rio das Velhas e AGB Peixe Vivo		-	-	-	-	-
Reunião com coordenadores de Subcomitês		-	-	-	-	-
Encontro de Subcomitês		-	-	-	-	-
Semana CBH Rio das Velhas		-	-	-	-	-
Plenário		-	-	-	-	5-nov
3ª quarta-feira mês M	CTIL	20-nov	P/ demanda	-	-	-
3ª terça-feira do mês T	CTPC	19-nov	P/ demanda	-	-	-
3ª terça-feira do mês M	CTOC	19-nov	P/ demanda	-	-	-
3ª quarta-feira do mês T	CTECOM	20-nov	P/ demanda	-	-	-
2ª quinta-feira do mês M	SCBH Rio Itabirito	14-nov	-	-	-	-
1ª terça-feira do mês M	SCBH Águas da Moeda	5-nov	-	-	-	-
2ª quarta-feira do mês M	SCBH Rio Caeté/Sabará	13-nov	-	-	-	-
3ª quinta-feira do mês T	SCBH Ribeirão Arrudas	21-nov	-	21-nov	-	-
3ª terça-feira do mês T	SCBH Ribeirão Onça	19-nov	-	-	-	-
última quarta-feira mês T	SCBH Ribeirão da Mata	27-nov	-	-	-	-
2º sábado M	SCBH Rio Taquaraçu	9-nov	-	-	-	-
4ª quinta-feira do mês T	SCBH Carste	28-nov	-	-	-	-
última terça-feira do mês M	SCBH Ribeirão Jequitibá	26-nov	-	26-nov	-	-
última sexta-feira do mês T bimensal	SCBH Rio Cipó	29-nov	-	-	-	-
1ª sexta-feira do mês M bimensal	SCBH Rio Paraúna	8-nov	-	-	-	-

		DEZEMBRO				
		Reunião Ordinária	Visitas de campo	Seminários	Capacitação Continuada	Debates públicos
Reunião com diretoria do CBH Rio das Velhas e AGB Peixe Vivo		-	-	-	-	-
Reunião com coordenadores de Subcomitês		-	-	-	-	-
Encontro de Subcomitês		-	-	-	-	-
Semana CBH Rio das Velhas		-	-	-	-	-
Plenário		4-dez	-	-	-	-
3ª quarta-feira mês M	CTIL	10-dez	P/ demanda	-	-	-
3ª terça-feira do mês T	CTPC	11-dez	P/ demanda	-	-	-
3ª terça-feira do mês M	CTOC	13-dez	P/ demanda	-	-	-
3ª quarta-feira do mês T	CTECOM	12-dez	P/ demanda	-	-	-
2ª quinta-feira do mês M	SCBH Rio Itabirito	-	-	-	-	-
1ª terça-feira do mês M	SCBH Águas da Moeda	-	-	-	-	-
2ª quarta-feira do mês M	SCBH Rio Caeté/Sabará	-	-	-	-	-
3ª quinta-feira do mês T	SCBH Ribeirão Arrudas	-	-	-	-	-
3ª terça-feira do mês T	SCBH Ribeirão Onça	-	-	-	-	-
última quarta-feira mês T	SCBH Ribeirão da Mata	-	-	-	-	-
2º sábado M	SCBH Rio Taquaraçu	-	-	-	-	-
4ª quinta-feira do mês T	SCBH Carste	-	-	-	-	-
última terça-feira do mês M	SCBH Ribeirão Jequitibá	-	-	-	-	-
última sexta-feira do mês T bimensal	SCBH Rio Cipó	-	-	-	-	-
1ª sexta-feira do mês M bimensal	SCBH Rio Paraúna	-	-	6-dez	-	-
3ª quinta-feira M	SCBH Rio Curimataí	-	-	-	-	-
3ª quarta-feira N	SCBH Rio Bicudo	-	-	-	-	-

		JANEIRO				
		Reunião Ordinária	Visitas de campo	Seminários	Capacitação Continuada	Debates públicos
Reunião com diretoria do CBH Rio das Velhas e AGB Peixe Vivo		-	-	-	-	-
Reunião com coordenadores de Subcomitês		-	-	-	-	-
Encontro de Subcomitês		-	-	-	-	-
Semana CBH Rio das Velhas		-	-	-	-	-
Plenário		-	-	-	-	-
3ª quarta-feira mês M	CTIL	-	P/ demanda	-	-	-
3ª terça-feira do mês T	CTPC	-	P/ demanda	-	-	-
3ª terça-feira do mês M	CTOC	-	P/ demanda	-	-	-
3ª quarta-feira do mês T	CTECOM	-	P/ demanda	-	-	-
2ª quinta-feira do mês M	SCBH Rio Itabirito	-	-	-	-	-
1ª terça-feira do mês M	SCBH Águas da Moeda	-	-	-	-	-
2ª quarta-feira do mês M	SCBH Rio Caeté/Sabará	-	-	-	-	-
3ª quinta-feira do mês T	SCBH Ribeirão Arrudas	-	-	-	-	-
3ª terça-feira do mês T	SCBH Ribeirão Onça	-	-	-	-	-
última quarta-feira mês T	SCBH Ribeirão da Mata	-	-	-	-	-
2º sábado M	SCBH Rio Taquaraçu	-	-	-	-	-
4ª quinta-feira do mês T	SCBH Carste	-	-	-	-	-
última terça-feira do mês M	SCBH Ribeirão Jequitibá	-	-	-	-	-
última sexta-feira do mês T bimensal	SCBH Rio Cipó	-	-	-	-	-
1ª sexta-feira do mês M bimensal	SCBH Rio Paraúna	-	-	-	-	-
3ª quinta-feira M	SCBH Rio Curimataí	-	-	-	-	-
3ª quarta-feira N	SCBH Rio Bicudo	-	-	-	-	-

		FEVEREIRO				
		Reunião Ordinária	Visitas de campo	Seminários	Capacitação Continuada	Debates públicos
Reunião com diretoria do CBH Rio das Velhas e AGB Peixe Vivo		-	-	-	-	-
Reunião com coordenadores de Subcomitês		-	-	-	-	-
Encontro de Subcomitês		-	-	-	-	-
Semana CBH Rio das Velhas		-	-	-	-	-
Plenário		6-fev	-	-	-	18-fev
3ª quarta-feira mês M	CTIL	20-fev	P/ demanda	-	-	-
3ª terça-feira do mês T	CTPC	19-fev	P/ demanda	-	-	-
3ª terça-feira do mês M	CTOC	18-fev	P/ demanda	-	-	-
3ª quarta-feira do mês T	CTECOM	20-fev	P/ demanda	-	-	-
2ª quinta-feira do mês M	SCBH Rio Itabirito	13-fev	-	-	-	-
1ª terça-feira do mês M	SCBH Águas da Moeda	4-fev	-	-	-	-
2ª quarta-feira do mês M	SCBH Rio Caeté/Sabará	12-fev	-	-	-	-
3ª quinta-feira do mês T	SCBH Ribeirão Arrudas	20-fev	-	-	-	-
3ª terça-feira do mês T	SCBH Ribeirão Onça	18-fev	-	-	-	-
última quarta-feira mês T	SCBH Ribeirão da Mata	26-fev	-	-	-	-
2º sábado M	SCBH Rio Taquaraçu	8-fev	-	-	-	-
4ª quinta-feira do mês T	SCBH Carste	27-fev	-	-	-	-
última terça-feira do mês M	SCBH Ribeirão Jequitibá	25-fev	-	-	-	-
última sexta-feira do mês T bimensal	SCBH Rio Cipó	28-fev	28-fev	28-fev	-	-
1ª sexta-feira do mês M bimensal	SCBH Rio Paraúna	7-fev	-	-	-	-
3ª quinta-feira M	SCBH Rio Curimataí	20-fev	20-fev	20-fev	-	-
3ª quarta-feira N	SCBH Rio Bicudo	19-fev	-	-	-	-

		MARÇO				
		Reunião Ordinária	Visitas de campo	Seminários	Capacitação Continuada	Debates públicos
Reunião com diretoria do CBH Rio das Velhas e AGB Peixe Vivo		-	-	-	-	-
Reunião com coordenadores de Subcomitês		-	-	-	-	-
Encontro de Subcomitês		12 a 14 de março				
Semana CBH Rio das Velhas		-	-	-	-	-
Plenário		-	-	-	-	18-mar
3ª quarta-feira mês M	CTIL	-	P/ demanda	-	-	-
3ª terça-feira do mês T	CTPC	-	P/ demanda	-	-	-
3ª terça-feira do mês M	CTOC	-	P/ demanda	-	-	-
3ª quarta-feira do mês T	CTECOM	-	P/ demanda	-	-	-
2ª quinta-feira do mês M	SCBH Rio Itabirito	-	-	-	-	-
1ª terça-feira do mês M	SCBH Águas da Moeda	-	-	-	-	-
2ª quarta-feira do mês M	SCBH Rio Caeté/Sabará	-	-	-	-	-
3ª quinta-feira do mês T	SCBH Ribeirão Arrudas	-	-	-	-	-
3ª terça-feira do mês T	SCBH Ribeirão Onça	-	-	-	-	-
última quarta-feira mês T	SCBH Ribeirão da Mata	-	-	-	-	-
2º sábado M	SCBH Rio Taquaraçu	-	-	-	-	-
4ª quinta-feira do mês T	SCBH Carste	-	12-mar	-	-	-
última terça-feira do mês M	SCBH Ribeirão Jequitibá	-	-	-	-	-
última sexta-feira do mês T bimensal	SCBH Rio Cipó	-	-	-	-	-
1ª sexta-feira do mês M bimensal	SCBH Rio Paraúna	-	-	-	-	-
3ª quinta-feira M	SCBH Rio Curimataí	-	-	-	-	-
3ª quarta-feira N	SCBH Rio Bicudo	-	-	-	-	-

PRODUTO 4 – SEMANA DO RIO DAS VELHAS

CBH Rio das Velhas
15 ANOS





Comitê da Bacia Hidrográfica do Rio das Velhas

Associação Executiva de Apoio à Gestão de Bacias Hidrográficas Peixe Vivo

Fundação de Desenvolvimento da Pesquisa

SERVIÇOS DE EDUCAÇÃO E MOBILIZAÇÃO SOCIAL NA BACIA HIDROGRÁFICA DO RIO DAS VELHAS

PRODUTO 4 – SEMANA DO RIO DAS VELHAS

CONTRATO DE GESTÃO Nº002/IGAM/2012 – ATO CONVOCATÓRIO
Nº001/2013

CONTRATO Nº 003/2013

JULHO/2013

I. APRESENTAÇÃO

A “Semana do Rio das Velhas” é um evento que visa provocar o sentimento de pertencimento a bacia e divulgar sobre a sua singularidade histórica, geográfica e cultural. Além de apresentar o Comitê como um espaço democrático, de atuação descentralizada, participativa e dinâmica.

Por tudo isso, foi decidido organizar e realizar um evento comemorativo sem restringir-se a um único local, buscando convidar toda a população para o encontro com a sua bacia, provocando-os para as questões ambientais essenciais para a revitalização da bacia do Rio das Velhas.

O documento "Produto 4" tem por objetivo apresentar as realizações, resultados e encaminhamentos do evento Semana do Rio das Velhas, uma ação de comemoração dos quinze anos de fundação do Comitê da Bacia Hidrográfica do Rio das Velhas, com destacada atuação junto à população da bacia.

II. DESENVOLVIMENTO

Considerando que em 29 de junho de 2013, o Comitê da Bacia Hidrográfica do Rio das Velhas, completaria 15 anos de fundação, a realização da Semana do Rio das Velhas foi concebida em diálogo com todo o Presidente do Comitê, para ocorrer cada dia em uma Sub-bacia, com ações do Comitê, sendo o critério de haver sempre um grande motivo a ser comemorado. Dessa forma, os eventos ocorreram de 22 de junho (sábado) à 28 de junho (sexta-feira), mas de forma mais restrita que a ideal, pois não foram convidados os demais presidentes e diretorias da história do CBH Velhas, por uma falha nossa de avaliação.

Na sequência, serão apresentados os objetivos, contextualizações sobre o planejamento e os acontecimentos por dia de evento da Semana do Rio das Velhas.

1º DIA - SUBCOMITÊ RIBEIRÃO ONÇA -

Atividade: Oficina Mapeamento Participativo: Construindo o Imaginário de um **Parque Ciliar**.

Local: Rua Serra da Mantiqueira, conjunto Ribeiro de Abreu / Belo Horizonte.

Horário: 9:00 às 13:00

Objetivo: Diagnosticar, a partir da percepção dos moradores, o ideal de um projeto de **Parque Ciliar**, a fim de permitir o envolvimento comunitário e o reconhecimento das expectativas locais, considerando que a construção coletiva fortalece o processo participativo na gestão das águas.

Público alvo: Conselheiros e convidados do Subcomitê Ribeirão Onça, comunidade local e entidades parceiras.

Contextualização: O SCBH Ribeirão Onça tem atuação na bacia hidrográfica do Ribeirão Onça, que compreende parte dos municípios de Contagem e Belo Horizonte. Dentre as 29 entidades que possuem representação na composição

deste Subcomitê, o Conselho Comunitário Unidos pelo Ribeiro de Abreu – COMUPRA, realiza desde 2007 o evento “Deixem o Onça Beber Água Limpa” pela requalificação socioambiental da região do Baixo Onça.

O COMUPRA atua desde 2001 com o objetivo de mobilizar os moradores para combater os problemas sociais e impulsionar ações que proporcionem melhorias na região, a partir da expectativa da comunidade e em articulação com instâncias governamentais responsáveis. Nesse sentido, participa ativamente das discussões realizadas nas reuniões ordinárias do SCBH Ribeirão Onça, contribuindo com o debate ambiental a partir de uma perspectiva socioeconômica local, como o anunciado pelo líder comunitário Itamar de Paula, participante deste Subcomitê: “Não se recupera um rio se não recuperarmos a vida do povo que mora às margens deste rio”.

Fazem parte do Baixo Onça os Bairros São Gabriel, Ouro Minas, Jardim Belmonte, Novo Aarão Reis, Ribeiro de Abreu, Tupi Lajedo, Ocupação Novo Lajedo, Conjunto CBTU, Comunidade Quilombola de Mangueiras, Casas Populares, Conjunto Ribeiro de Abreu, Paulo VI, Conjunto Paulo VI, Monte Azul, Maria Tereza, Capitão Eduardo e parte do município de Santa Luzia. Atualmente, a prefeitura de Belo Horizonte tem o projeto de realocação de aproximadamente 4.400 moradores que estão na área de risco na beira do Ribeirão Onça. Nesse mesmo contexto territorial, foram identificadas 3 (três) cachoeiras, 9 (nove) praias, 4 (quatro) ilhas, dentre outras potencialidades paisagísticas nos 11,59 km de sua extensão.

Com intuito de promover uma melhor qualidade de vida aos moradores e integrar as ações na região, o COMUPRA propõe a criação do Parque Ciliar do Ribeirão Onça.

A partir das discussões realizadas nas reuniões ordinárias, o CBH Rio das Velhas e o SCBH Ribeirão Onça neste ano de 2013 apoia a realização da 5ª edição do evento Deixem o Onça Beber Água Limpa, por meio do planejamento, elaboração e realização da oficina que contribuiu para o início do mapeamento participativo para a construção do **Parque Ciliar** na região do Baixo Onça.

No apoio a logística do evento, viabilizou o lanche para 200 pessoas, todas voluntárias que trabalharam por meio de parcerias institucionais. O evento teve

ainda ações como rua do lazer, expedição de caiaque, shows, atividades culturais, oficinas e a “Nossa Praia” às margens do Ribeirão Onça, com a parceria de 30 instituições, inclusive o Movimento Pampulha Viva, Secretaria de Administração Regional Municipal Nordeste de BH e SLU que integram o SCBH Ribeirão Onça.

Além disso, conforme o material informativo (Anexo A), o evento reivindica 5 (cinco) intervenções prioritárias na região: iluminação e municipalização da rodovia MG20, que liga BH à Santa Luzia, construção do novo acesso ao Ribeirão de Abreu, realocação das famílias em risco nas manchas de inundação do Onça, 100% de interceptação do esgoto e a implantação do Parque do Ribeirão Onça.

Programação: A 5ª edição do evento Deixem o Onça Beber Água Limpa foi também a abertura da Semana do Rio das Velhas, com a participação de Apolo Heringer Lisboa, Rogério Sepúlveda e de Marcus Vinicius Polignano, todos envolvidos diretamente na direção do CBH Velhas em todos esses anos agora comemorados.

Para a realização da oficina foi elaborado um *banner* com a imagem de satélite da região do Baixo Onça (Apêndice A). Este *banner* permitiu que os participantes identificassem onde estão localizadas as suas moradias e quais as expectativas em relação à criação do Parque **Ciliar** no Ribeirão Onça. Os interessados na atividade puderam registrar seus anseios por desenhos, textos, relatos e demais formas, criando condições de se expressarem de maneira livre e criativa. No *stand* havia também o *banner* do CBH Rio das Velhas e materiais informativos que esclareciam a atuação do SCBH Ribeirão Onça, além de cartilhas educativas sobre os projetos já desenvolvidos.

O mapeamento participativo é uma metodologia que possibilita a consulta popular, essencial no planejamento de ações. Para haver participação social é necessário chamar atenção para os aspectos ambientais, com intuito de identificar desde os riscos e problemas locais até atrativos que potencializam a região. Estes processos educacionais e participativos estimulam a valorização da realidade local, mesmo reconhecendo a vulnerabilidade social que a comunidade se encontra. Como resultado é possível construir um projeto melhor fundamentado e apropriado pelos moradores, diminuindo o conflito entre as partes envolvidas e integrando ações com um mesmo objetivo.

Participaram da oficina cinquenta moradores, que apresentaram principalmente os seguintes desejos:

- Pista de caminhada;
- Brinquedos para crianças;
- Local de atividades para a terceira idade;
- Jardim;
- Pomar;
- Campo de futebol;
- Pista de *skate*;
- Local gramado para piquenique;
- Centro de educação ambiental,
- Recuperação da vegetação ciliar,
- Valorização dos atrativos locais e autoestima dos moradores,
- Mais segurança e opções de lazer.

Além dos moradores que tiveram a oportunidade de participar da oficina, aproximadamente 60 pessoas conversaram com a Equipe de Educação e Mobilização do CBH Rio das Velhas, conselheiros do SCBH Ribeirão Onça e apresentaram interesse em conhecer mais sobre a ideia da criação do **Parque Ciliar** na região do Baixo Onça.

O 5º Deixa o Onça Beber Água Limpa foi a oportunidade de ampliar o debate com a comunidade sobre a ideia da criação do **Parque Ciliar** e a importância da educação ambiental e construção coletiva na gestão das águas, por meio dos mecanismos de participação social proporcionados pelo CBH Rio das Velhas.

Ações nesse formato propiciaram que a discussão sobre o Baixo Onça amadurecesse nas reuniões ordinárias do SCBH Ribeirão Onça e afirmam a atuação do CBH Rio das Velhas em diferentes territórios da bacia do Ribeirão Onça.

Atualmente a consolidação do projeto tem continuidade a partir das articulações feitas pelo COMUPRA e se fortalecem em parceria com este Subcomitê, pois questões socioambientais da região do Ribeirão de Abreu são consideradas no âmbito da bacia hidrográfica e aprofundam a construção de possibilidades para a recuperação da bacia do Ribeirão Onça e melhoria da qualidade de vida dos moradores.

2º DIA - UNIDADE TERRITORIAL ESTRATÉGICA PODEROSO VERMELHO

Atividade: Saneamento Básico e Saúde: cuidando do lixo e esgoto estamos cuidando de nossas águas!!!

Data: 24/06/2013

Horário/duração: 8:00 às 12:00

Local: Igreja Unida do Maquiné, Comunidade de Maquiné - Ravena/Sabará

Público envolvido: Comunidade, associação, estudantes da Escola Ordália (local), sendo um total de 110 pessoas.

Objetivo: Divulgar o início do projeto "Construção de fossas sépticas econômicas na comunidade Maquiné, inserido na bacia hidrográfica do Ribeirão Vermelho", que visa mobilizar e conscientizar a comunidade inserida na bacia do Ribeirão Vermelho, a partir da participação em ações de recuperação ou proteção de áreas de preservação permanente e tratamento de efluentes domésticos, para a importância da conservação dos cursos d'água.

Contextualização: O projeto "Construção de fossas sépticas econômicas na comunidade Maquiné, inserido na bacia hidrográfica do Ribeirão Vermelho", localizado no distrito Ravena, município de Sabará, foi iniciado e estruturado a partir de demandas desta comunidade, que chegaram através de participação das lideranças em reuniões dos Subcomitês das bacias do rio Taquaraçu e do ribeirão Caeté/Sabará, com o objetivo de relatar e buscar alternativas de soluções de problemas enfrentados pelos moradores locais em relação a qualidade da água que eles consomem.

A água que antes era abundante tornou-se um problema para toda a comunidade. O abastecimento de água da comunidade, durante a maior parte do ano, é feita por caminhões-pipa. Cabe ressaltar que há uma grande riqueza de águas superficiais, mas contaminadas elas se tornam impróprias ao consumo humano e animal.

Não há estações de tratamento de esgoto na comunidade, sendo que todas as casas possuem fossas negras ou despejam o esgoto a céu aberto. Devido a estes fatos, o índice de doenças parasitárias é muito elevado, sendo o distrito de Ravena uma área endêmica de esquistossomose.

Para tanto, está sendo proposta a utilização de um modelo de tratamento de esgoto sanitário que seja eficiente e acessível às populações locais. Este sistema, denominado “fossa séptica econômica”, foi proposto e vem sendo utilizado pela Prefeitura de Pindamonhagaba/SP, já existindo histórico de sua utilização em outras cidades, inclusive em Minas Gerais, em Caratinga e Sabará.

Como proposta de encaminhamento para envolvimento dos Subcomitês nas soluções desta demanda, articulou-se reuniões com as lideranças da comunidade de Maquiné, técnico da EMATER, Prefeitura do município de Sabará e Comitê da Bacia do Rio das Velhas.

Os encontros realizados com os membros do Comitê e Subcomitês apontaram a necessidade de haver uma intervenção garantindo o acesso a saneamento básico para comunidade, como também a valorização daqueles cursos d'água que ainda se encontram em condições ambientais propícias ao desenvolvimento de ações que proporcionasse qualidade de água a comunidade Maquiné.

Na busca por encontrar uma solução para os problemas, bem como para estruturação e fortalecimento da comunidade foi reativada a Associação Comunitária da Região Sul de Ravena (ASCOSUL).

A associação, em parceria com a Prefeitura Municipal de Sabará, EMATER de Sabará e Comitê da Bacia Hidrográfica do Rio das Velhas apresentou o projeto na chamada pública de projetos da empresa Anglo Gold Ashanti, o projeto que

tornará possível a construção de 68 (sessenta e oito) fossas sépticas econômicas para as famílias da comunidade de Maquiné.

Acredita-se que para atingir o objetivo de valorizar os cursos d'água visando sua conservação, passa obrigatoriamente por associar às ações propostas, estratégias de comunicação e mobilização que repercutam positivamente naqueles atores locais responsáveis pela pretendida conservação e beneficiários imediatos da presença de cursos d'água com boa qualidade.

Estas ações de comunicação e mobilização serão viabilizadas pelo intermédio de parcerias entre o CBH rio das Velhas, EMATER, Prefeitura de Sabará, sitiantes, comunidade Maquiné e empresas parceiras. Diante deste fato e, cientes de que todos os cidadãos têm direito a ter suas necessidades básicas atendidas, através desta mobilização, buscará envolver e sensibilizar a comunidade local a necessidade de buscar alternativas para amenizar os impactos causados pela falta de planejamento de uso e ocupação dos territórios, divulgar o projeto para a construção de 68 fossas sépticas econômicas, com o objetivo de melhorar a qualidade da água dos cursos d'água poluídos, para assim garantir saneamento ambiental para a população local.

Esta atuação, por meio das sub-bacias do Rio das Velhas, proporciona o envolvimento da população para somar esforços para redução de impactos negativos em cursos d'água e possibilita o processo de transformação da consciência ambiental dos moradores.

Programação: Essa atividade iniciou-se com recepção e credenciamento dos alunos, convidados do município e da comunidade. Posteriormente Derza Nogueira realizou a abertura oficial do evento contextualizando a parceria construída para o desenvolvimento do projeto "Construção de fossas séptica econômica na comunidade Maquiné, inserido na bacia hidrográfica do Ribeirão Vermelho".

Na sequência Denis Soares da Emater apresentou exposição sobre as "fossas sépticas econômicas" orientando as diferenças entre a mesma e as fossas negras e esclarecendo sobre técnicas de construção e implantação. Izabella Resende realizou a apresentação "Recuperação da qualidade das águas do córrego Santo Antônio" e demonstrou como a implantação das fossas sépticas econômicas,

na região, poderão contribuir para a melhoria da qualidade das águas do córrego local. Fernanda Oliveira finalizou a sequência de apresentações, "Educação ambiental para coleta seletiva na Comunidade Maquiné – Ravena/Sabará" com o intuito de orientar sobre a destinação adequada dos resíduos sólidos e provocar a reflexão sobre a necessidade de atenção também para a disposição final dos resíduos sólidos se tem por objetivo garantir a qualidade da água.

Foi servido um lanche natural e o encerramento ocorreu com a apresentação de teatro mambembe "Espetáculo Cortejo - O meio ambiente" em que dois artistas que se encontram depois de muitos anos para conversar, e estão preocupados com os problemas relacionados ao Meio Ambiente. Nesta conversa o público se embalou com várias canções populares adaptadas, muita brincadeira e alegria.

3º DIA - SUBCOMITÊ RIBEIRÃO JEQUITIBÁ -

Atividade: "Visita Técnica sobre recuperação ambiental a partir de sistemas agroecológicos – Projeto Hidroambiental do Subcomitê da Bacia do Ribeirão Jequitibá"

Data: 25/06/2013

Horário: 13:00 às 17:00

Local: Sub-bacia do Ribeirão Paiol - Sete Lagoas

Objetivo: Apresentar a atuação do SCBH Ribeirão Jequitibá, a forma de construção coletiva do Projeto Hidroambiental, abordando aspectos técnicos de recuperação ambiental a partir de sistemas agroecológicos e instalação de módulos alternativos de tratamento de efluentes sanitários rurais que são os fundamentos do projeto.

Público envolvido: Conselheiros e convidados do SCBH Ribeirão Jequitibá, estudantes e profissionais interessados.

Contextualização: O Projeto Hidroambiental "Divulgação e utilização de técnicas agroecológicas e ambientais em propriedades rurais na Bacia Hidrográfica do Ribeirão Jequitibá" foi construído durante as reuniões Ordinárias do Subcomitê

desde 2010, com intuito de pensar intervenções ambientais para melhorar a qualidade e quantidade das águas na sub bacia do Ribeirão Jequitibá.

Em novembro de 2012, a AGB Peixe Vivo publicou o ato convocatório para a contratação do Diagnóstico Ambiental e Plano de Ações para a Bacia do Ribeirão Jequitibá, sendo a primeira fase do projeto que prevê a criação de Unidades Demonstrativas nas sub bacias Alto Rio Jequitibá, Córrego Forquilha, Ribeirão Paiol, Córrego Saco da Vida, Córrego Cambaúbas e Córrego Sauim. Esta etapa está na fase de conclusão para posteriormente ser viabilizada a implantação das técnicas agroecológicas em propriedades que aderiram ao Projeto Hidroambiental e serão modelos de recuperação ambiental para atividades de divulgação e educação ambiental.

Para proporcionar a compreensão da atuação do SCBH Ribeirão Jequitibá e fomentar a discussão sobre as questões hidroambientais, pertinentes à bacia do Ribeirão Jequitibá, foi proposta a realização da visita de campo na sub-bacia do Ribeirão Paiol onde foram visitadas duas propriedades: a Estância Séjour, no qual o proprietário Guilherme Dias Freitas já utiliza de técnicas agroecológicas para recuperação ambiental e na Fazenda das Flores, de propriedade de Fernandino Geraldo Pereira Incalado, onde foram diagnosticadas áreas degradadas e cadastradas para ser implantada uma Unidade Demonstrativa.

A visita foi orientada pelo engenheiro ambiental Tales Souza Teixeira que foi Conselheiro do SCBH Ribeirão Jequitibá até o ano de 2013 representando a Prefeitura de Funilândia e atualmente é consultor na área ambiental. Tales participou das discussões na construção do Projeto Hidroambiental e acompanha projetos na área de recuperação ambiental na região. Material informativo e relatório elaborado por Tales são Anexo B.

A visita de campo teve início na comunidade de Estiva, onde está localizada a Fazenda das Flores e posteriormente o grupo se deslocou para a comunidade Silva Xavier para ir até a Estância Séjour,

A seguir estão relatados os pontos de parada nas duas propriedades:

Fazenda das Flores

Ponto 1: processos erosivos próximos à estrada

Foi observada próxima à estrada, a implantação de muitas bacias de contenção de água pluvial (barraginhas) e terraços. Como não houve manutenção, verificou-se o rompimento destas barraginhas e assoreamento, além de processos erosivos causados também por uso inadequado das áreas para pastagem e plantio de cana.

Ponto 2: degradação na proximidade do curral

Neste ponto, observou-se a destinação inadequada dos resíduos originados de animais bovinos, com alta capacidade de contaminação principalmente em períodos de chuva, quando esses resíduos são carregados para o curso do rio. Foram notados também pontos de assoreamento no curso d'água. Outro problema apresentado foi o pisoteio do gado e a consequente degradação das nascentes.

Estância Séjour

O proprietário Guilherme é biólogo, adquiriu a propriedade há 4 anos e desde então utiliza de técnicas agroecológicas para fazer recuperação ambiental. Observou-se uma nascente protegida, a distribuição de terraços e a divisão de quadras para o manejo adequado de plantio, inclusive de eucalipto.

Ponto 3: pomar

Foi visitado também o pomar com uma grande diversidade de mudas frutíferas, 120 espécies diferentes distribuídas em quatro quadrantes onde os frutos foram divididos de acordos com as estações climáticas, ou seja, há frutas durante todo ano.

Ponto 4: bebedouro

Foi apresentado pelo proprietário Guilherme uma alternativa de bebedouro para animais bovinos, utilizando pedra de ardósia que tem baixo custo.

Ponto 5: recuperação do voçoroca

Observou-se o plantio de mudas frutíferas, propiciando a recuperação e proteção do solo de forma espontânea, para recomposição da paisagem e contribuindo para alimentação da fauna local. O Sr. Guilherme informou que

pretende utilizar técnicas de nucleação para recuperação ambiental e continuar proporcionando abrigo para diversas espécies e a recuperação desta área.

Ponto 6: bacia de contenção água pluvial (barraginha)

Verificou-se uma bacia de contenção (barraginha) utilizada no controle das enxurradas no solo compactado, diminuindo impactos negativos como erosão e assoreamento.

Ponto 7: voçoroca em estágio avançado de recuperação ambiental

Nesta parada foi possível observar um estágio de recuperação mais avançado, considerando a 1ª voçoroca visitada, pois além do plantio de árvores nativas, houve também a implantação de terraços para diminuir o escoamento de água próximo à erosão.

Ponto 8: pastagem

Verificou-se a área de pastagem, onde foi possível ter uma visão geral da propriedade por ser um ponto com maior altitude. O Sr. Guilherme ressaltou que teve conhecimento das técnicas e projetos que o apoiaram na recuperação ambiental por meio de articulação e participação no SCBH Ribeirão Jequitibá. Destacou como exemplo os editais do FHIDRO que disponibilizam os materiais para construção da cerca utilizada para proteger a recuperação da mata ciliar.

Ponto 9: plantio de eucalipto

Também foi apresentada uma área de plantio de eucaliptos, em que foram realizadas técnicas que possibilitam maior infiltração de água, preservação de espécies arbóreas, além de o proprietário manter as nascentes cercadas. O Sr. Guilherme esclareceu que o plantio de eucalipto aliado a técnicas agroecológicas não prejudicam a recuperação ambiental, ponderou que no caso observado contribuiu positivamente. Concluiu por fim que a cultura do eucalipto pode ser prejudicial no caso de manejo inadequado.

A visita de campo possibilitou conhecer uma área degradada e outra que há 4 (quatro) anos utiliza de técnicas agroecológicas para recuperação ambiental. Assim foi possível comparar as duas propriedades, analisando os resultados positivos do

Projeto Hidroambiental e a importância da implantação das Unidades Demonstrativas como instrumento para educação ambiental na bacia.

Muitos participantes não faziam parte da discussão do SCBH Ribeirão Jequitibá e apresentaram interesse em participar da gestão descentralizada e participava do CBH Rio das Velhas. Foi entregue um material com o objetivo de esclarecer sobre a estrutura e funcionamento do CBH Rio das Velhas e Subcomitê Ribeirão Jequitibá (Decreto Estadual 39.692 que Institui o CBH Rio das Velhas, DN 02/2004 e DN 02/2009 - Estabelecem critérios de Criação e funcionamento dos Subcomitês, Artigo sobre a gestão descentralizada apresentado no Fórum mundial das Águas em 2012, DN 02/2012 – Projetos Hidroambientais) e todos foram as reuniões posteriores com interesse de participar do processo eleitoral para a nova gestão do Subcomitê. Além disso, os dois proprietários rurais também se interessaram pela discussão realizada no SCBH Ribeirão Jequitibá e compareceram nas reuniões.

O acompanhamento do Projeto Hidroambiental continua sendo realizado, por meio de reuniões, análise dos relatórios entregues e participação dos produtores rurais, prefeituras e técnicos nas discussões, no intuito de auxiliar a implantação de um projeto bem qualificado em acordo com as diretrizes traçadas localmente.

4º DIA - SUBCOMITÊ RIO TAQUARAÇU -

Atividade: "Viveiro de Mudas Langsdorff"

Data: 26/06/2013

Horário/duração: 8:00 às 11:30

Local: Viveiro de Mudas Langsdorff, Usina Madame Denise, Município de Taquaraçu de Minas.

Público envolvido: Conselheiros e convidados do Subcomitê Rio Taquaraçu, alunos de três escolas, uma de cada município da bacia do Rio Taquaraçu, sendo um total de 72 pessoas.

Objetivo: Divulgar os resultados da parceria bem sucedida com empresas, poder público e sociedade civil organizada para recuperação ambiental da bacia do rio Taquaraçu.

Contextualização: A bacia hidrográfica do Rio Taquaraçu tem 797 km² e esta localizada nos municípios de Caeté, Nova União e Taquaraçu de Minas. Seus principais afluentes são: Rio Preto, Rio Vermelho, Rio do Peixe, Ribeiro Bonito e Ribeirão. A população dos municípios dessa bacia depende desta água para abastecimento doméstico e para diversas atividades econômicas (pecuária, agricultura, indústrias etc...).

O Rio Taquaraçu colabora com grande volume e qualidade de água para o Rio das Velhas, do qual são uns dos principais afluentes. Para garantir a qualidade e quantidade da água desse rio, é necessário preservar suas matas ciliares, essenciais para acelerar a recuperação de ecossistemas e a sustentabilidade da bacia hidrográfica. A recuperação dessas áreas ajuda a manter a biodiversidade (fauna e flora), preserva e protege o solo e as margens dos cursos d'água.

Nesse sentido, o Subcomitê da Bacia do Rio Taquaraçu buscou parceria com a Arcelormittal para o desenvolvimento do projeto de recuperação ambiental da bacia do rio Taquaraçu. A partir disso e realizando várias reuniões de articulação, concretizou-se a assinatura do termo de compromisso entre a Arcelormittal, SEQTRA, CBH Rio das Velhas, SCBH Rio Taquaraçu e AGB Peixe Vivo, com objetivo de construir um viveiro de mudas, de plantas nativas que serão utilizadas para a recuperação ambiental de matas ciliares e nascentes.

A empresa cedeu à área de 1.275m² ao programa de recuperação ambiental da bacia hidrográfica do rio Taquaraçu, que abrigará um centro de apoio ao viveiro além de uma área de 588,6m² para o plantio de quase 24 mil mudas de árvores de espécies do cerrado e da Mata Atlântica. O viveiro de mudas Langsdorff proporcionará a bacia do rio Taquaraçu uma infraestrutura necessária para continuidade dos trabalhos de recuperação ambiental já iniciado com apoio e parceria com a UFMG e IEF. A articulação de diversos segmentos da sociedade nesse projeto é essencial para o trabalho de preservação da bacia.

Terminada a construção do viveiro Langsdorff e passados 10 meses de implantado, já foram produzidas 30 mil mudas de espécies nativas, que identificadas e catalogadas na bacia.

Para ampliar a divulgação do projeto, sugeriu-se que esta parceria fizesse parte das comemorações dos 15 anos do CBH rio das Velhas, convidando alunos das escolas dos municípios da bacia para conhecerem o projeto de construção do viveiro e como esta ação poderá reverter um quadro de degradação em andamento na bacia, despertando nos alunos a consciência ecológica, através da valorização do trabalho difícil e duradouro da recuperação ambiental.

Com a introdução de trabalhos diferentes ao cotidiano dos alunos, espera-se que os mesmos entendam de forma mais natural a integração com o meio ambiente e a sua importância.

Programação: Essa atividade iniciou-se com recepção e credenciamento dos alunos, Conselheiros e convidados do SCBH Taquaraçu.

Posteriormente realizou-se a vivência "Recuperando o Rio Taquaraçu", onde alunos do ensino médio de 3 escolas da bacia, participaram de bate papo e uma vivência de como é o dia a dia em um viveiro de mudas.

As discussões abordaram temas como: o conceito de Bacia Hidrográfica e a gestão das águas, abordando o CBH Rio das Velhas e o Subcomitê Rio Taquaraçu; os projetos socioambientais desenvolvidos ou em execução na bacia; medidas de segurança dentro de usinas hidrelétricas, já que o viveiro do Subcomitê está localizado em uma usina; as profissões e mercado de trabalho na área de recuperação ambiental; Além de orientações de aspectos técnicos sobre as formas de produção de mudas, canteiros, irrigação, os processos de tratamento de sementes, produção de mudas, os tipos de adubação e as etapas de produção de muda no viveiro.

Após a discussão teórica os alunos foram divididos em 5 grupos de trabalho, orientados por um monitor cada, para a realização das seguintes atividades: Preparo de canteiro para abrigar mudas; preparo do solo e adubação para saquinhos; preparo do solo e adubação para tubetes; tratos de dormência para sementes; peneiramento de minhocário para produção de composto.

Após a finalização das atividades práticas de cada grupo, os alunos foram orientados a lavar as mãos e organizarem para receber o lanche.

O lanche foi preparado com alimentos naturais, com o objetivo de provocá-los sobre hábitos de alimentação saudável.

Após o momento do lanche, Rodrigo Lemos apresentou por meio de imagens de satélite o grau e os tipos de degradação que existem na bacia do Rio Taquaraçu. Sebastião Venâncio, produtor rural de Taquaraçu de Minas, mostrou dados demográficos de ocupação de áreas florestais e conceitos ambientais.

Após as palestras os alunos realizaram o plantio das sementes tratadas, e colocaram para germinar nos saquinhos e tubetes produzidos pelos outros grupos. Ao final, havia 200 saquinhos de terra e 13 caixas contendo 188 tubetes cada, o que totalizou um plantio de 2.464 mudas.

5º DIA - SUBCOMITÊ RIBEIRÃO ARRUDAS -

Atividade: "Pensando e Planejando o Ribeirão Arrudas que queremos"

Data: 27/06/2013

Horário/duração: 9h00 às 12h00

Local: Anfiteatro do Museu de História Natural da UFMG, Belo Horizonte, SCBH Ribeirão Arrudas.

Público envolvido: Conselheiros e convidados do Subcomitê Ribeirão Arrudas.

Objetivo: Proporcionar a construção de um momento em que a população da sub-bacia possa apresentar seus principais desejos e expectativas em relação ao Ribeirão Arrudas e possa qualificar a participação do Subcomitê no processo de atualização do Plano Diretor, além da oportunidade das consultas públicas.

Contextualização: O Comitê da Bacia hidrográfica do Rio das Velhas está atualizando o seu Plano Diretor de Recursos Hídricos. O grande avanço dessa atualização é que serão realizados levantamentos, estudos e consultas públicas por sub-bacias, permitindo maior conhecimento regionalizado e definição de prioridades locais, com participação das comunidades locais e o SCBH Ribeirão Arrudas não poderia ficar ausente deste processo.

Na Semana do Rio das Velhas, a programação do dia 27 de junho foi elaborada e organizada pelo Subcomitê da Bacia Hidrográfica do Ribeirão Arrudas (SCBH Ribeirão Arrudas) que promoveu a atividade “Pensando e planejando o Ribeirão Arrudas que queremos”. O objetivo do evento foi através da realização da oficina “Árvore dos Sonhos”, identificar os principais desejos e expectativas dos participantes em relação à bacia do Ribeirão Arrudas. O resultado da oficina foi encaminhando para o CBH Rio das Velhas como contribuição à atualização do Plano Diretor de Recursos Hídricos do Rio das Velhas.

Programação: A atividade iniciou-se com o credenciamento dos conselheiros e convidados que foram recepcionados com em lanche natural, com intuito de provocar os hábitos alimentares saudáveis.

Na sequência foi realizada a oficina árvore dos sonhos. A atividade, conduzida pela psicóloga e educadora ambiental Ana Mansoldo, teve o objetivo de despertar nos participantes os seus principais sonhos em relação ao Ribeirão Arrudas. Para a condução desta oficina, Ana Mansoldo iniciou explicando os objetivos da atividade, apresentado a sua metodologia e explicando que os resultados seriam encaminhados para o CBH Rio das Velhas e para a empresa que está elaborando a atualização do Plano Diretor de Recursos Hídricos do Rio das Velhas.

Para a condução da atividade, os conselheiros (as) e convidados (as) receberam dois papéis, em formato de folha de árvore, para registrar neles qual Ribeirão Arrudas que cada participante gostaria de um dia ver e conviver. Após registrarem seus sonhos, todos foram convidados a apresentarem e compartilharem com o grupo as mensagens que seriam colocadas na “Árvore dos Sonhos”. As mensagens apresentadas pelos participantes foram:

- “Todos os afluentes do Arrudas renaturalizados”;
- “Sonho um dia ver as famílias que residem em áreas de risco terem a oportunidade de viver em segurança. Na bacia do Ribeirão Arrudas existem várias comunidades localizadas próximas a áreas de inundação, em topos de morro, ocupações urbanas que refletem sérios problemas sociais”;
- “Arrudas completamente renaturalizado”;

- “Vejo o Arrudas como um parque florido, crianças brincando, pipas voando no céu azul...”;
- “Arrudas, uma cachoeira de águas límpidas, peixinhos nadando, canoas velejando...”;
- “Parque Linear no Arrudas, do Barreiro a Sabará”;
- “Meu sonho é ver as águas do Ribeirão Arrudas correndo livre no seu leito natural, sem encaixotamento e cimento”;
- “Córregos abertos, Ribeirão como via de transporte e lazer”;
- “Meu sonho é nadar, pescar e navegar nas águas límpidas, junto aos peixes, aves e animais aquáticos com vegetação natural. Devemos tudo isso a nossa mãe natureza”;
- “Rio e córregos sem esgoto. Rios limpos para nadar!”;
- “Substituição de asfalto por piso intertravado ou calçamento nos bairros. Outras soluções para o escoamento superficial rápido e alta taxa de inundação!”;
- “Qual o meu sonho para o Ribeirão Arrudas? Que as pessoas possam nadar e pescar no centro urbano, que a COPASA retire 100% do esgoto, novas tecnologias de saneamento seja acessível a todos que não querem a COPASA, que a cidade adote medidas para a destinação correta dos resíduos de construção civil, como a criação de usinas, que os licenciamentos ambientais sejam mais rigorosos com as construções nas margens do rio, preservação permanente das áreas verde”;
- “Qual o meu sonho para o Ribeirão Arrudas? Que as pessoas que moram às margens do ribeirão sejam vistas com mais carinho e direcionadas para locais seguros, para viver com suas famílias, gato, cachorro e papagaio (política pública para habitação). E que o Arrudas seja de fato um rio onde eu possa molhar os pés após um longo dia de trabalho, que os cuidadores de nascentes sejam reconhecidos como “guardiões da vida” pela preservação da água”;
- “Comunidade participativa e cidadã...”.

Atualmente o Ribeirão Arrudas encontra-se extensamente canalizado, com o seu leito natural transformado e, pelo grande crescimento urbano registrado nos últimos anos, com sérios problemas ambientais e sociais.

Como afirma um texto do Projeto Manuelzão (2013):

Nos últimos dois séculos, muitos cursos d'água que cortam grandes centros urbanos tiveram seus leitos transformados em grandes canais revestidos por matérias resistentes, como pedra e concreto. A canalização foi feita em nome da adequação dos cursos d'água ao crescimento dos municípios. Ao canalizá-los, era possível aumentar as vias de transportes e os loteamentos, além de se eliminar, supostamente, o problema das enchentes, do esgoto e do excesso de lixo.

Observa-se que um dos principais sonhos dos participantes é encontrar um dia o Ribeirão Arrudas revitalizado, correndo em seu leito natural, com suas margens preservadas e sua biodiversidade garantida. O que parece utópico para uns já é realidade para outros. Existem experiências internacionais, como aconteceu na Europa, que mostram que é possível revitalizar rios que se encontram poluídos e canalizados. O que os participantes expressam neste sonho é um dia ter essa possibilidade, de encontrar o Ribeirão Arrudas em seu leito natural.

Outro ponto em comum apresentado é a preocupação com as questões sociais. Como foi colocado por um (a) participante, atualmente existem várias famílias que estão localizadas em áreas de risco, seja por construções em topo de morro, seja por construções às margens dos rios. Todos os anos, acompanhamos comunidades que são afetadas pelas enchentes e deslizamentos, e como apresenta novamente outro texto do Projeto Manuelzão (2013):

Sem obstáculos naturais, as águas dos cursos d'água correm mais rápido, em retos canais. Evitam-se inundações em um trecho, mas elas passam a ser mais destruidoras em trechos mais à frente, uma vez que a água chega com uma velocidade bem maior. Além disso, a aceleração das águas contribui para a eliminação das comunidades aquáticas. Morrem peixes, pássaros e vegetação dos cursos d'água e de suas margens.

Ponto também em destaque refere-se ao tratamento do esgoto sanitário. Um dos principais desejos apresentados é de um dia encontrar o Ribeirão Arrudas livre dos esgotos e com a presença dos peixes de volta ao rio. Atualmente a COPASA é a autarquia responsável por garantir o abastecimento de água e o tratamento do esgoto sanitário dos dois municípios que compõe a bacia do Ribeirão Arrudas, Belo

Horizonte e Contagem. No entanto, observa-se que ainda existem esgotos que são lançados diretamente nos córregos, sem nenhum tipo de tratamento, como há também comunidades que sofrem com a falta de abastecimento de água. Destaca-se também que as frases apresentadas refletem as bases conceituais das Metas 2010 e 2014, que é nadar, pescar e navegar no Rio das Velhas, em sua Região Metropolitana.

Os sonhos apresentados na verdade refletem o tipo de cidade que os moradores da bacia querem construir e viver. O respeito pelo curso natural das águas reflete esse desejo. Destaca-se também nessa discussão uma preocupação com a atual realidade social que se encontra os moradores da bacia do Ribeirão Arrudas, principalmente os que residem próximo aos seus cursos d'água.

Ao final da atividade, o conselheiro Rodrigo Lemos convidou os participantes a realizarem uma breve caminhada orientada nas trilhas do Museu de História Natural e Jardim Botânico da UFMG. A caminhada possibilitou aos participantes conhecerem melhor o espaço no qual a atividade foi desenvolvida, além de ter sido um momento de diálogo, reflexão e confraternização.

REFERÊNCIA BIBLIOGRÁFICA

- PROJETO MANUELZÃO. Disponível em www.manuelzao.ufmg.br. Acesso em 02 de julho de 2013.

6º DIA - PLENÁRIA DO COMITÊ DO RIO DA VELHAS -

Atividade: "Encerramento da Semana do Rio das Velhas - Plenária do Comitê do Rio das Velhas"

Data: 28/06/2013

Horário/duração: 8:00 às 18:30

Local: Auditório do Museu de História Natural da UFMG, Belo Horizonte.

Público envolvido: Conselheiros e convidados do CBH Rio das Velhas e Subcomitês.

Objetivo: Realizar um encontro dos conselheiros de diferentes Subcomitês com o Plenário, o balanço geral das atividades da gestão 2011-2013 do CBH Rio das Velhas e dar boas vindas aos Conselheiros da gestão 2013-2017.

Contextualização: No primeiro semestre de 2013 ocorreu o processo eleitoral do CBH Rio das Velhas. Até a data desse evento não havia saído a publicação do ato governamental dando posse a nova gestão, assim a reunião foi uma oportunidade de interação entre as duas composições. Além disso, foi uma oportunidade de encontro com os Conselheiros de diferentes Subcomitês, com a possibilidade de acompanhar o status dos Projetos Hidroambientais, dos Planos Municipais de saneamento e da atualização do Plano Diretor do Rio das Velhas.

Programação: No dia 28 de junho de 2013 o Comitê da Bacia Hidrográfica do Rio das Velhas (CBH Rio das Velhas) realizou no auditório do Museu de História Natural e Jardim Botânico da UFMG, a 72ª Reunião Ordinária. Em comemoração aos 15 anos de fundação do CBH Rio das Velhas, a reunião foi iniciada às 08h30 e encerrada às 17h30 com uma festa de confraternização.

No período da manhã, foram apresentados os *status* dos projetos hidroambientais e dos planos municipais de saneamento básico e realizado um debate sobre as perspectivas para o próximo mandato do comitê na gestão 2013-2017. No período da tarde foram discutidos os processos de outorga, o status da atualização do Plano Diretor de Recursos Hídricos do Rio das Velhas, o balanço das atividades do mandato que esta sendo encerrado e a apresentação das Entidades e Conselheiros (as) do próximo Plenário para o mandato 2013-2017.

Na abertura da reunião, o Presidente do CBH Rio das Velhas, Rogério de Oliveira Sepúlveda, a Diretora Geral da AGB Peixe Vivo, Célia Fróes, e o Conselheiro representante da FIEMG, Wagner Costa, resgataram os projetos desenvolvidos nos últimos 15 anos e parabenizaram os trabalhos de todas as gestões anteriores, inclusive a gestão 2010-2013. Não estiveram presentes muitos membros das antigas diretorias e presidentes do CBH Velhas, como João Neiva, João Bosco Senra, Paulo Maciel fato que deve merecer reparos nas próximas solenidades da história do CBH Velhas.

Dentre os assuntos discutidos na Plenária destacou-se a exposição realizada pelo Diretor Técnico da AGB Peixe Vivo, Alberto Simon, que apresentou o *status* dos projetos hidroambientais e os planos municipais de saneamento e as contratações previstas para os próximos meses. Neste momento, os Conselheiros esclareceram dúvidas sobre os prazos e os métodos e critérios utilizados pelo Comitê e pela Agência para realizar a contratação de empresas especializadas. Alberto Simon também apresentou nesta reunião o *status* da atualização do Plano Diretor de Recursos Hídricos do Rio das Velhas que está em elaboração e as dúvidas também foram esclarecidas durante a exposição do Diretor Técnico da AGB Peixe Vivo.

Destacou-se também o Processo de Outorga N° 11.073/2012 referente a canalização e/ou retificação de curso de água que teve como requerente o município de Lagoa Santa. Valéria Caldas Barbosa, Presidente da CTOC, apresentou para o Plenário do CBH Rio das Velhas a recomendação do não deferimento do Processo de Outorga levando em consideração os estudos realizados na região, o posicionamento contrário de representantes da comunidade a intenção da nova gestão da Prefeitura em revitalizar e não canalizar o córrego do Bebedouro.

Ao final da reunião, o Presidente realizou um breve balanço das atividades realizadas no mandato que está encerrando e discutiu as perspectivas para o mandato da gestão 2013-2017. Neste momento, os novos conselheiros (as) e as novas entidades apresentaram as suas trajetórias e as expectativas para o mandato que se inicia. Após este debate a Reunião Ordinária do CBH Rio das Velhas é encerrada e às 17h30 é iniciada a festa de confraternização do Comitê. A festa foi planejada no estilo junina com quadrilha, em homenagem a data de aniversário do CBH Rio das Velhas que também é data de São Pedro, o santo das águas.

Além da decoração comum desse tipo de evento, foi organizada uma exposição com o propósito de promover o sentimento de pertencimento a bacia do Rio das Velhas, apresentando banners com o mapa da bacia do Rio das Velhas e de cada uma de suas 23 Unidades Territoriais Estratégicas.

CONSIDERAÇÕES FINAIS

A realização da “Semana do Rio das Velhas” foi um importante momento para que os Conselheiros e convidados do Comitê e os Subcomitês vivenciassem os diversos projetos, ações e atividades que estão sendo desenvolvidas pelo Comitê.

No primeiro dia, Subcomitê Onça, assim como no segundo dia, UTE Poderoso Vermelho pode-se conhecer e experimentar a forma de atuação do CBH Rio das Velhas junto as comunidades ribeirinhas. No primeiro caso em área urbana, no segundo, em área rural, atuando em realidades socioambientalmente complexas, e de baixa renda, contribuindo para articular e agregar novos parceiros para contribuir nas discussões e soluções.

No terceiro dia, Subcomitê Jequitibá e quarto dia, Subcomitê Taquaraçu pode-se conhecer como os projetos hidroambientais (resultado de aplicação do recurso da cobrança pelo uso da água) irão contribuir para a melhoria da quantidade e qualidade das águas. Ambos os Subcomitês, com áreas majoritariamente rurais, sendo importante destacar que o problema diagnosticado e a forma encontrada de resolução dos mesmos, nos projetos hidroambientais de cada Subcomitê, são diferentes.

O quinto dia foi uma atividade do Subcomitê Arrudas de contribuição para o processo de atualização do Plano Diretor da bacia do Rio das Velhas. Essa atividade reforçou uma das diretrizes desse processo de atualização que é a participação social.

O sexto e último dia da Semana do rio das Velhas ocorreu a Plenária estruturada de maneira a conhecer as ações desenvolvidas assim como proporcionar a oportunidade de realizar uma grande avaliação das ações desenvolvidas dessa última gestão.

Nas exposições, ações, projetos e depoimentos ao longo dessa Semana, pode-se perceber que a implantação dos instrumentos de gestão de Recursos Hídricos, (tais como o Plano Diretor e sua atualização, a outorga, a cobrança pelo uso da água e a discussão para a sua aplicação), acompanhado por ações perenes de mobilização para a participação e descentralização foram fundamentais para a construção e consolidação de um modelo próprio e reconhecido de fazer a gestão das águas.

APENDICES

APENDICE A – BANNER UTILIZADO NO EVENTO: 5º DEIXEM O ONÇA BEBER
ÁGUA LIMPA – MAPEAMENTO PARTICIPATIVO: CONSTRUINDO O IMAGINÁRIO
DE UM PARQUE CILIAR – DATA: 22 DE JUNHO DE 2013



APENDICE B – CONVITE: 5º DEIXEM O ONÇA BEBER ÁGUA LIMPA –
MAPEAMENTO PARTICIPATIVO: CONSTRUINDO O IMAGINÁRIO DE UM
PARQUE CILIAR – DATA: 22 DE JUNHO DE 2013

CBH Rio das Velhas

15 ANOS



Data: 22/06/2013
Local: Rua Serra da Mantiqueira, conjunto Ribeirão de Abreu - SCBH Ribeirão Onça
Horário: 9:00 às 13:00

5º DEIXEM O ONÇA BEBER ÁGUA LIMPA

Mapeamento participativo: construindo o imaginário de um parque ciliar



ATIVIDADES

Mapeamento participativo	“Nossa praia” às margens do Onça	Oficinas
Rua de lazer	Expedição de caiaque	Atividades culturais
		Shows

SEMANA DO RIO DAS VELHAS

No mês de junho de 2013, o Comitê da Bacia Hidrográfica do Rio das Velhas, completa 15 anos de fundação com destacada atuação junto à população da bacia. Nesse período foram criados os Subcomitês, implantados instrumentos para a gestão de recursos hídricos, aprovados projetos e realizadas diversas ações em prol da revitalização da bacia. Hoje, mais pessoas podem participar das ações e decisões sobre as águas em todos os cantos da bacia, mesmo naqueles locais mais distantes onde existem Subcomitês formados. Temos muito a comemorar e a celebrar, assim convidamos todos a participar da SEMANA DO RIO DAS VELHAS, durante a qual serão realizadas várias atividades ao longo da bacia. Essa é uma das ações da Semana do Rio das Velhas, para mais informações acesse o site www.cbhvelhas.org.br

HISTÓRICO

Desde 2007, o COMUPRA, Conselho Comunitário Unidos pelo Ribeirão de Abreu, membro do Subcomitê do Ribeirão Onça, motivado pelo apoio às famílias que são atingidas pelas enchentes recorrentes na região, organiza o movimento de despoluição e revitalização do Ribeirão Onça, contribuindo para a melhoria da qualidade de vida da comunidade. O movimento "Deixem o Onça beber água limpa", é fruto de parceria com mais de 30 instituições, dando origem ao evento de mesmo nome, com a proposta de ser realizado uma vez ao ano, na beira do Ribeirão Onça. O evento deste ano será a abertura da Semana do Rio das Velhas e o Subcomitê do Ribeirão Onça traz a sua contribuição por meio da Oficina “Mapeamento Participativo”, para ajudar a construir o imaginário do parque ciliar na região do Baixo Onça, projeto apoiado pelo CBH Rio das Velhas desde 2011.

POR QUE COMEMORAR?

Essa atividade buscará promover a identificação e localização dos moradores da região do Ribeirão de Abreu e demais interessados na bacia do Ribeirão Onça e na Bacia do Rio das Velhas, e também fortalecer a discussão sobre o projeto do parque ciliar do Ribeirão Onça junto à população. Dessa forma, o objetivo é convidar os participantes da oficina a construírem o imaginário da revitalização da bacia, no trecho do baixo onça.

APENDICE C – CONVITE: SANEAMENTO BÁSICO E SAÚDE – CUIDANDO DO LIXO E ESGOTO ESTAMOS CUIDANDO DE NOSSAS ÁGUAS!!! – DATA: 24 DE JUNHO DE 2013

CBH Rio das Velhas

15 ANOS



SANEAMENTO BÁSICO E SAÚDE

Cuidando do lixo e esgoto estamos cuidando de nossas águas!!!

Data: 24/06/2013
Local: Igreja Unida do Maquiné,
Comunidade de Maquiné
- Ravena/Sabará
Córrego Sto. Antônio
UTE Poderoso/ Vermelho

PROGRAMAÇÃO

08:00 - 08:30 - Recepção dos alunos e convidados do município e da comunidade;
08:30 - 08:45 - Abertura
08:45 - 09:00 - Fossa sépticas econômicas – Emater;
09:00 - 09:30 - Recuperação da qualidade das águas do córrego Santo Antônio;
09:30 - 10:00 - Educação ambiental para coleta seletiva na Comunidade Maquiné – Ravena/Sabará;
10:00 - 10:30 - Lanche;
10:30 - 11:30 - Evento cultural e encerramento.

SEMANA DO RIO DAS VELHAS

No mês de junho de 2013, o Comitê da Bacia Hidrográfica do Rio das Velhas, completa 15 anos de fundação com destacada atuação junto à população da bacia. Nesse período foram criados os Subcomitês, implantados instrumentos para a gestão de recursos hídricos, aprovados projetos e realizadas diversas ações em prol da revitalização da bacia. Hoje, mais pessoas podem participar das ações e decisões sobre as águas em todos os cantos da bacia, mesmo naqueles locais mais distantes onde existem Subcomitês formados. Temos muito a comemorar e a celebrar, assim convidamos todos a participar da SEMANA DO RIO DAS VELHAS, durante a qual serão realizadas várias atividades. Para mais informações acesse o site www.cbhvelhas.org.br

PARCEIROS:



HISTÓRICO

A poluição do meio ambiente provoca sérios problemas de saúde pública. O acúmulo de lixo em locais inadequados e a falta de tratamento de esgoto são situações que causam o aumento de vetores de doenças. O esgoto sendo despejado diretamente no rio, traz riscos às pessoas, que podem acabar tendo contato com água contaminada e contraindo doenças.

POR QUE COMEMORAR?

Representantes da comunidade do Maquiné levaram ao conhecimento do Comitê e dos Subcomitês locais os problemas devidos ao esgoto e ao lixo. A Associação ASCOSUL, o Comitê Rio das Velhas, a Prefeitura, a Emater e a Anglo Gold Ashanti já estão realizando projeto que vai implantar a construção de 68 (sessenta e oito) fossas sépticas econômicas para famílias da comunidade de Maquiné. O resultado dessa parceria vai melhorar as águas do Córrego Santo Antônio.

APENDICE D – CONVITE: RECUPERAÇÃO AMBIENTAL E SISTEMAS
AGROECOLÓGICOS – DATA: 25 DE JUNHO DE 2013



CBH Rio das Velhas

15 ANOS



**RECUPERAÇÃO AMBIENTAL E
SISTEMAS AGROECOLÓGICOS**

Data:
25/06/2013

Local:
Comunidade
Rural de Paiol -
Sete Lagoas -
SCBH Ribeirão
Jequitibá

Horário:
13:00 às 17:00

PROGRAMAÇÃO

13:00 às 17:00 - Visita Técnica sobre recuperação ambiental a partir de sistemas agroecológicos - Projeto Hidroambiental SCBH Ribeirão Jequitibá.



SEMANA DO RIO DAS VELHAS

No mês de junho de 2013, o Comitê da Bacia Hidrográfica do Rio das Velhas, completa 15 anos de fundação com destacada atuação junto à população da bacia. Nesse período foram criados os Subcomitês, implantados instrumentos para a gestão de recursos hídricos, aprovados projetos e realizadas diversas ações em prol da revitalização da bacia. Hoje, mais pessoas podem participar das ações e decisões sobre as águas em todos os cantos da bacia, mesmo naqueles locais mais distantes onde existem Subcomitês formados. Temos muito a comemorar e a celebrar, assim convidamos todos a participar da SEMANA DO RIO DAS VELHAS, na qual serão realizadas várias atividades ao longo da bacia. Essa é uma das ações da Semana do Rio das Velhas, para mais informações acesse www.cbhvelhas.org.br

HISTÓRICO

O Comitê da Bacia hidrográfica do Rio das Velhas, em 2010, iniciou a cobrança pelo uso dos recursos hídricos. Nesse mesmo ano, o Comitê deliberou que uma das primeiras formas de aplicação do recurso deveria ser a definição de Projetos Hidroambientais por Subcomitês, como forma de reconhecimento que esses são os que possuem o maior conhecimento sobre as necessidades regionais. Desde 2010, o Subcomitê do Ribeirão Jequitibá vem discutindo que os principais problemas são as práticas inadequadas de agricultura, falta de saneamento rural e urbano, principalmente considerando a relevância da geomorfologia cárstica da região. Dessa forma o projeto Hidroambiental objetiva difundir técnicas e práticas agroecológicas de maneira reduzir os impactos desses problemas.

POR QUE COMEMORAR?

Os participantes da visita técnica terão a oportunidade de conhecer a Bacia do Ribeirão Paiol, por meio da visita em uma propriedade rural que já iniciou a recuperação ambiental a partir de sistemas agroecológicos e outra propriedade que será uma Unidade Demonstrativa do Projeto Hidroambiental de “Divulgação e Utilização de Técnicas Agroecológicas e Ambientais em Propriedades Rurais na Bacia Hidrográfica do Ribeirão Jequitibá”. Nesse sentido, a visita técnica permite conhecer, difundir e propiciar a fundamentação técnica para a implementação das tecnologias agroecológicas e discutir o processo participativo na gestão das águas, por meio da atuação do Subcomitê Ribeirão Jequitibá.

APENDICE E – CONVITE: VIVEIRO DE MUDAS LANGSDORFF – DATA: 26 DE
JUNHO DE 2013



CBH Rio das Velhas
15 ANOS

**VIVEIRO DE MUDAS
LANGSDORFF**

**Programa de Recuperação da
Bacia do Rio Taquaraçu**

Implantação do Projeto de Recuperação de
Áreas de Preservação Permanente – APPs:
Cercamento e Plantio de Mudas de Espécies Nativas

Local: RECANTO DO LUAR
R. Maria Bernadete de Barros Pessoa

Data: 26/06/2013
**Local: Usina Madame
Denise, Município de
Taquaraçu de Minas–
SCBH Rio Taquaraçu**

Horário: 8:00 às 11:30

PROGRAMAÇÃO

- 8:00 - 8:30** - Recepção dos alunos e conselheiros do Subcomitê;
8:30 - 9:30 - Explicação sobre procedimentos e metodologias desenvolvidas para colheita de sementes, plantio de mudas, adubação, irrigação e compensação de CO₂;
9:00 - 10:00 – Lanche;
10:00 - 11:00 - Preparo, plantio, identificação, criação de canteiros para abrigar as mudas produzidas pelos alunos;
11:00 - 11:30 – Encerramento.

SEMANA DO RIO DAS VELHAS

No mês de junho de 2013, o Comitê da Bacia Hidrográfica do Rio das Velhas, completa 15 anos de fundação com destacada atuação junto à população da bacia. Nesse período foram criados os Subcomitês, implantados instrumentos para a gestão de recursos hídricos, aprovados projetos e realizadas diversas ações em prol da revitalização da bacia. Hoje, mais pessoas podem participar das ações e decisões sobre as águas em todos os cantos da bacia, mesmo naqueles locais mais distantes onde existem Subcomitês formados. Temos muito a comemorar e a celebrar, assim convidamos todos a participar da SEMANA DO RIO DAS VELHAS, na qual serão realizadas várias atividades ao longo da bacia. Esse é uma das ações da Semana do Rio das Velhas, para maiores informações acessem o site www.cbhvelhas.org.br

HISTÓRICO

13 anos de atuação efetiva dos representantes de todos os segmentos da bacia do Rio Taquaraçu.

POR QUE COMEMORAR?

Parcerias bem sucedidas com empresas, Poder Público e Sociedade Civil Organizada para recuperação ambiental da bacia do Rio Taquaraçu.

PARCEIROS:



APENDICE F – CONVITE: PENSANDO E PLANEJANDO O RIBEIRÃO ARRUDAS QUE QUEREMOS – DATA: 27 DE JUNHO DE 2013

CBH Rio das Velhas

15 ANOS





Data: 27/06/2013
Local: Anfiteatro do
Museu de História
Natural da UFMG -
Belo Horizonte -
SCBH Ribeirão
Arrudas
Horário:
9:00 às 12:00

PENSANDO E PLANEJANDO O RIBEIRÃO ARRUDAS QUE QUEREMOS

PROGRAMAÇÃO

09:00 às 09:30 – Recepção dos convidados, café e credenciamento;
09:30 às 09:45 – Abertura do evento;
09:45 às 10:00 – Orientações para a realização da Oficina;
10:00 às 11:00 – Oficina Árvore dos Sonhos – Definindo prioridades para a bacia do Ribeirão Arrudas;
11:00 às 12:00 – Atividades culturais e encerramento do evento.



SEMANA DO RIO DAS VELHAS

No mês de junho de 2013, o Comitê da Bacia Hidrográfica do Rio das Velhas, completa 15 anos de fundação com destacada atuação junto à população da bacia. Nesse período foram criados os Subcomitês, implantados instrumentos para a gestão de recursos hídricos, aprovados projetos e realizadas diversas ações em prol da revitalização da bacia. Hoje, mais pessoas podem participar das ações e decisões sobre as águas em todos os cantos da bacia, mesmo naqueles locais mais distantes onde existem Subcomitês formados. Temos muito a comemorar e a celebrar, assim convidamos todos a participar da SEMANA DO RIO DAS VELHAS, na qual serão realizadas várias atividades ao longo da bacia. Esse é uma das ações da Semana do Rio das Velhas, para maiores informações acessem o site www.cbhvelhas.org.br

HISTÓRICO

O Comitê da Bacia hidrográfica do Rio das Velhas está atualizando o seu Plano Diretor de Recursos Hídricos. O grande avanço dessa atualização é que serão realizados levantamentos, estudos e consultas públicas por sub-bacias, permitindo maior conhecimento regionalizado e definição de prioridades locais, com participação das comunidades locais

POR QUE COMEMORAR?

Para qualificar a participação do Subcomitê no Plano Diretor, além da oportunidade das consultas públicas o Grupo Educação do Subcomitê Arrudas, organizou mais essa atividade com o objetivo de proporcionar a construção de um momento em que a população da sub-bacia possa apresentar seus principais desejos e expectativas em relação ao Ribeirão Arrudas. O resultado dessa atividade que trará a definição de potencialidades e metas para a bacia do Arrudas, será registrada e entregue na consulta pública da bacia do Arrudas que ocorrerá no dia 04/07/2013, às 14h00, em Belo Horizonte, na Faculdade de Medicina, UFMG, Av. Alfredo Balena, 190, Santa Efigênia.

APENDICE G – FOTOS: 5º DEIXEM O ONÇA BEBER ÁGUA LIMPA –
MAPEAMENTO PARTICIPATIVO: CONSTRUINDO O IMAGINÁRIO DE UM
PARQUE CILIAR – DATA: 22 DE JUNHO DE 2013



Foto 1- 5º Deixem o Onça Beber Água Limpa



Foto 4 - 5º Deixem o Onça Beber Água Limpa



Foto 2 - 5º Deixem o Onça Beber Água Limpa



Foto 5 - 5º Deixem o Onça Beber Água Limpa



Foto 3 - 5º Deixem o Onça Beber Água Limpa



Foto 6 - 5º Deixem o Onça Beber Água Limpa

APENDICE H – FOTOS: SANEAMENTO BÁSICO E SAÚDE – CUIDANDO DO LIXO
E ESGOTO ESTAMOS CUIDANDO DE NOSSAS ÁGUAS!!! – DATA: 24 DE JUNHO
DE 2013



Foto 7 – Saneamento Básico e Saúde –
Comunidade de Maquiné – Sabará/MG



Foto 10 – Saneamento Básico e Saúde –
Comunidade de Maquiné – Sabará/MG



Foto 8 – Saneamento Básico e Saúde –
Comunidade de Maquiné – Sabará/MG



Foto 11 – Saneamento Básico e Saúde –
Comunidade de Maquiné – Sabará/MG



Foto 9 – Saneamento Básico e Saúde –
Comunidade de Maquiné – Sabará/MG



Foto 12 – Saneamento Básico e Saúde –
Comunidade de Maquiné – Sabará/MG

APENDICE I – FOTOS: RECUPERAÇÃO AMBIENTAL E SISTEMAS AGROECOLÓGICOS – DATA: 25 DE JUNHO DE 2013



Foto 13 - Visita técnica: Recuperação Ambiental e sistemas agroecológicos



Foto 16 Visita técnica: Recuperação Ambiental e sistemas agroecológicos



Foto 14 Visita técnica: Recuperação Ambiental e sistemas agroecológicos



Foto 17 Visita técnica: Recuperação Ambiental e sistemas agroecológicos



Foto 15 Visita técnica: Recuperação Ambiental e sistemas agroecológicos



Foto 18 Visita técnica: Recuperação Ambiental e sistemas agroecológicos

APENDICE J – FOTOS: VIVEIRO DE MUDAS LANGSDORFF – DATA: 26 DE JUNHO DE 2013



Foto 19 - Viveiro de Mudanças Langsdorff



Foto 22 - Viveiro de Mudanças Langsdorff



Foto 20 - Viveiro de Mudanças Langsdorff



Foto 23 - Viveiro de Mudanças Langsdorff



Foto 21 - Viveiro de Mudanças Langsdorff



Foto 24 - Viveiro de Mudanças Langsdorff

APENDICE K – FOTOS: PENSANDO E PLANEJANDO O RIBEIRÃO ARRUDAS QUE QUEREMOS – DATA: 27 DE JUNHO DE 2013



Foto 25 - Pensando e Planejando o Ribeirão Arrudas



Foto 28 - Pensando e Planejando o Ribeirão Arrudas



Foto 26 - Pensando e Planejando o Ribeirão Arrudas



Foto 29 - Pensando e Planejando o Ribeirão Arrudas



Foto 27 - Pensando e Planejando o Ribeirão Arrudas



Foto 30 - Pensando e Planejando o Ribeirão Arrudas

APENDICE L – FOTOS: 72ª REUNIÃO ORDINÁRIA CBH RIO DAS VELHAS –
DATA: 28 DE JUNHO DE 2013



Foto 31 - 72ª Reunião Ordinária CBH Rio das Velhas



Foto 34 - - 72ª Reunião Ordinária CBH Rio das Velhas



Foto 32 - - 72ª Reunião Ordinária CBH Rio das Velhas



Foto 35 - - 72ª Reunião Ordinária CBH Rio das Velhas



Foto 33 - - 72ª Reunião Ordinária CBH Rio das Velhas



Foto 36 - - 72ª Reunião Ordinária CBH Rio das Velhas

ANEXOS

ANEXO A – DIVULGAÇÃO 5º DEIXE O ONÇA BEBER ÁGUA LIMPA – DATA: 22 DE JUNHO DE 2013

VOCÊ SABE O PORQUÊ DO NOME "RIBEIRÃO ONÇA"?



Cachoeira Ribeirão de Abreu /
Conjunto Ribeirão de Abreu.
Extensão: 106 m. Queda: 11 m.

Contam-se muitas histórias curiosas a respeito do seu nome. Uns dizem que foi por causa de um senhor bravo feito uma onça que vivia em suas margens. Outros dizem que foi por causa das onças pintadas que existiam na região. Também, há quem diga que foi por causa da onça, uma antiga unidade de medida de peso que pesava o ouro extraído no ribeirão.

EU AJUDO A MELHORAR O MUNDO, COMEÇEI PELO ONÇA.




VAMOS À PRAIA?
22/06/13
9 ÀS 13H
RUA SERRA DA MANTIQUEIRA
CONJUNTO RIBEIRO DE ABREU

Praia
Atividades culturais
Oficinas e shows
Rua de Lazer
Expedição de Caiaque
Tendas:
Informações/ Formação

5º DEIXE O ONÇA BEBER ÁGUA LIMPA
REGULIFICAÇÃO SOCIOECONÔMICA, AMBIENTAL E PARTICIPATIVA DO RIBEIRÃO ONÇA E REGIÃO

REIVINDICAÇÕES DO EVENTO

- RELOCALIZAÇÃO DAS FAMÍLIAS:** Implementar o Plano de Realocação de Famílias e Negócios Inseridos nas Manchas de Inundação do Ribeirão Onça, no trecho compreendido entre a Cachoeira do Novo Aarão Reis e a ETE-Onça.
- CONSTRUÇÃO NOVO ACESSO AO RIBEIRO DE ABREU E REGIÃO:** A liberação de 35 milhões de Reais, publicada no Diário Oficial do Município em 20/03/2013 Edição:4274, para implantação de uma ponte sobre o Ribeirão Onça, na Rua São Judas Tadeu, permitindo novo acesso ao bairro Ribeirão de Abreu, construção de diques de contenção de terra para controle de enchente e pista para caminhada no local.
- PARQUE ECOLÓGICO DO RIBEIRÃO ONÇA:** O espaço remanescente do processo de realocação será ocupado por um parque ecológico de 6 quilômetros de extensão, conforme Plano de Realocação. Verba para isto publicada no Diário Oficial da União em 03/09/2012 edição:nº171.
- 100% DE INTERCEPÇÃO DE ESGOTO:** Com a construção dos diques para controle de enchente, a implantação do Parque do Onça a intercepção de todo o esgoto da região inclusive dos territórios ainda não regulamentados é fundamental para a requalificação da região.
- ILUMINAÇÃO E MUNICIPALIZAÇÃO DA MG-20:** A imediata iluminação de 5,2 km de rodovia e a finalização do processo de municipalização, diminuem em muito o risco a que todos os seus usuários estão expostos diariamente.

O ONÇA EM NÚMEROS

A bacia do Onça ocupa parte do município de Contagem e toda a região norte e nordeste de Belo Horizonte, fazendo parte da bacia hidrográfica do Rio das Velhas. O Ribeirão Onça é formado pelo encontro do Córrego Cachoeirinha e Ribeirão Pampulha, próxima à Estação de Metrô São Gabriel. A partir daí, segue margeando a Via 240 e MG-20 até desaguar no Rio das Velhas, no município de Santa Luzia, com uma extensão total de 11,59 km, sendo 3,36 km canalizados e 8,22 km de leito natural.

CACHOEIRAS

Cachoeira Novo Aarão Reis/Ouro Minas.
Extensão: 190 m e queda de aprox. 31 m;
Cachoeira Ribeirão de Abreu/Novo Aarão Reis.
Extensão: 72 m e queda de 9 m;
Cachoeira Ribeirão de Abreu/Conjunto Ribeirão de Abreu. Extensão: 106 m e queda de 11 m;

ILHAS

São 3, sendo a maior na base da cachoeira do Novo Aarão Reis/Ouro Minas.

AFLUENTES

Margem Direita: Córrego Gorduras;
Margem Esquerda: Córrego Isidora; Córrego Nossa Senhora da Piedade; Córrego Santinha.

CORREDEIRAS

Existem 21, variando em extensão de 207 a 15 m, em grau de navegabilidade de I a III.

MANCHAS DE INUNDAÇÃO

São 75,15 hectares de área na Mancha de inundação do Ribeirão Onça, trecho entre a cachoeira do Novo Aarão Reis até a ETE-Onça no Conjunto Ribeirão de Abreu, com uma população estimada de 4.400 habitantes e com aprox. 6 km de comprimento.

ANEXO B – MATERIAL INFORMATIVO E RELATÓRIO DA VISITA TÉCNICA RECUPERAÇÃO AMBIENTAL E SISTEMAS AGROECOLÓGICOS – DATA: 25 E JUNHO DE 2013



O Comitê da Bacia Hidrográfica do Rio das Velhas - CBH Rio das Velhas, foi criado pelo Decreto Estadual 39.692, de 29 de junho de 1998. O CBH Rio das Velhas é composto, atualmente, de 28 de membros, sendo sua estruturação paritária entre Poder Público Estadual, Poder Público Municipal, Usuários de recursos hídricos e Sociedade Civil Organizada. De acordo com este decreto o CBH Rio das Velhas tem por finalidade promover, no âmbito da gestão de recursos hídricos, a viabilização técnica e econômico-financeira de programa de investimento e consolidação da política de estruturação urbana e regional, visando ao desenvolvimento sustentado da Bacia.

O CBH Rio das Velhas é composto por 13 subcomitês, dos quais o Subcomitê do Ribeirão Jequitibá. O SCBH Ribeirão Jequitibá compreende parte dos municípios de Capim Branco, Funilândia, Jequitibá, Prudente de Moraes e Sete Lagoas.

CBH Rio das Velhas
Rua Marechal Deodoro, 308, Floresta
Belo Horizonte - MG
Telefone (31) 3222-8350
<http://http://www.cbhvelhas.org.br/>

IMPORTÂNCIA DA ÁGUA



A água se constitui em um dos principais recursos naturais do ponto de vista socioeconômico e ambiental. Apesar de sua abundância, apenas 0,024 % da água do mundo (VON SPERLING, 2005, p. 17) se encontra disponibilizada com fácil acesso para a população.

A ampla degradação da qualidade das águas apresenta efeitos diretos sobre a qualidade de vida da população, condição essa presente na Bacia do Ribeirão Jequitibá.

Dentre os vários fatores que podem ser citados como contribuintes para a degradação da água ressaltam-se o uso e ocupação do solo realizado de forma irregular e o manejo inadequado das terras agrícolas nas propriedades rurais, o que afeta diretamente o potencial produtivo das propriedades.

PROJETO HIDROAMBIENTAL

Exatamente devido à conhecida importância da água para a humanidade, em particular para produtores rurais, é que o Projeto Hidroambiental foi desenvolvido.

A elaboração do referido projeto se deu a partir de oficina realizada com os membros do SCBH Ribeirão Jequitibá, a qual teve por finalidade compreender e definir as ações que seus membros julgavam pertinentes para solucionar e minimizar problemas em seu território de planejamento.

Tal projeto tem por pretensão apresentar soluções alternativas para tratamento de efluentes em áreas rurais e difundir/divulgar a utilização de técnicas agroecológicas visando minimizar os possíveis impactos ambientais gerados pelas práticas exercidas nas propriedades rurais pertencentes à bacia do Ribeirão Jequitibá.



UNIDADES DEMONSTRATIVAS

A partir da realização de oficinas, os participantes serão convidados a aderirem o processo de implementação das ações na UD, isso, visando a aproximação direta entre a teoria apresentada nas oficinas e as ações físicas necessárias para sua consolidação.

O Projeto Hidroambiental prevê a implantação de 70 fossas sépticas econômicas e recuperação ou proteção de nascentes, cursos d'água e matas ciliares, na qual serão protegidos ou recuperados 70 hectares.

Para concretização das ações de recuperação ou proteção serão realizadas análises físico-químicas e biológicas do solo e água visando diagnosticar o grau de impacto. Esta análise permitirá selecionar a técnica de plantio, adubação e as espécies adaptadas às situações diagnosticadas.



SEMANA DO RIO DAS VELHAS

Projeto Hidroambiental

Relatório Visita Técnica nas propriedades localizadas na Sub-bacia do Paiol

INTRODUÇÃO

A visita técnica ocorreu no dia 25 de junho de 2013, no município de Sete Lagoas/MG, Bacia Hidrográfica do Ribeirão Jequitibá Sub-bacia do Paiol mais especificamente nas propriedades rurais denominadas Fazenda das Flores localizada na Comunidade Estiva, tendo como proprietário o Sr. Fernandino Geraldo Pereira Incalado e Estância Sêjour, localizada no distrito de Silva Xavier tendo como proprietário o Sr. Guilherme Dias Freitas.

Nesta visita foi registrada a presença de representantes do Poder Público, da sociedade civil organizada, produtores rurais e usuários.

OBJETIVOS DA VISITA TÉCNICA

A visita técnica realizada na data supramencionada teve por objetivo apresentar as ideologias do Projeto Hidroambiental “Divulgação e Utilização de Técnicas Agroecológicas e Ambientais em Propriedades Rurais na Bacia Hidrográfica do Ribeirão Jequitibá” para os presentes enfatizando a participação do Subcomitê da Bacia Hidrográfica do Ribeirão Jequitibá – SCBH Jequitibá enfatizando o modelo de recuperação ambiental a partir da implantação de técnicas agroecológicas e instalação de módulos alternativos para tratamento de esgoto sanitário em áreas rurais.

VISITAS REALIZADAS

Fazenda das Flores

A Fazenda das Flores foi a primeira propriedade visitada. Foram realizados dois pontos de parada.

Primeiro ponto

O primeiro ponto de parada ocorreu no alto da propriedade, com o objetivo de demonstrar, por intermédio de uma visão ampla da propriedade, as instalações desta, a localização das diversas bacias de contenção existentes, a localização dos terraços, mata ciliar, e localização de uma nascente.

Neste ponto foi possível verificar diversos problemas vivenciados na propriedade tais como rompimento e assoreamento excessivo das bacias de contenção, estágio intermediário processo erosivo em pontos exatamente abaixo das bacias, pastagem degradada, técnica inadequada de plantio de lavoura de cana. Foi levantando questionamento quanto à manutenção dessas bacias de contenção o que revelou, generalizadamente, dificuldades por parte dos produtores rurais quanto à manutenção destas, isso devido ao alto custo de contratação da hora/máquina.

Abordou ainda a hipótese de parceria entre as prefeituras e os produtores rurais visando reduzir o custo final da hora/máquina para esses produtores. Representantes de municípios ressaltaram que a maioria das prefeituras não é dotas de maquinário para que possam auxiliar seus produtores. Revelando fragilidade no sistema de controle da qualidade agroambiental.

Segundo ponto

O segundo ponto de parada ocorreu nas proximidades do curral da propriedade. Neste foi possível verificar condições de má conservação das matas ciliares onde foi possível verificar pontos de elevado potencial de assoreamento do curso d'água devido ao deslizamento de terra ocasionado pela baixa cobertura do solo, a destinação inadequada dos resíduos originados dos animais (em particular bovinos) o que acarreta, particularmente em períodos de médio ou alto índice pluviométrico, em carreamento destes resíduos para a calha do curso hídrico o que propicia a poluição deste, incluso processo de eutrofização devido à pequena vazão do córrego e degradação de nascente devido ao pisoteio de gado que utiliza esta como fonte de água.

Necessário considerar o importante relato pronunciado pelo funcionário do Sr. Fernandino Geraldo Pereira Incalado, o qual disse que o ladrão das bacias de contenção foi feitos muito baixos, de modo que as bacias retêm pouca água. Outra condição relatada por este é quanto à implantação de terraços interligando as bacias

de contenção, o que acarretou volumes excedentes de água nessas. De modo que devido ao maior volume de água incidente sobre as bacias ocorreu o rompimento de muitas.

Condições essas revelam que não basta utilizar técnicas adequadas de forma equivocada. Muito mais importante que preocupar em quantidade de dispositivos instalados em uma propriedade é se preocupar com a qualidade de implantação destes.

Estância Séjour

A Estância Séjour foi a segunda e última propriedade visitada. Nesta propriedade foram realizados sete pontos de parada.

Primeiro ponto

A primeira parada ocorreu em um local da propriedade destinado à recepção de visitantes, a qual se encontra situada junto ao pomar “rotativo”.

Neste primeiro ponto foi realizada uma explanação prévia do que seria abordado e visto na propriedade e, por conseguinte, o produtor rural Sr. Guilherme Dias Freitas procedeu à apresentação da Estância Séjour (sua propriedade). O Sr. Guilherme informou que havia adquirido aquela propriedade há aproximadamente quatro anos e que, deste então, tem trabalhado em prol de uma melhoria contínua de sua propriedade, sendo que para isso tem contado com o apoio técnico da EMATER (escritório de Sete Lagoas) e do SCBH Jequitibá.

Este explicou quanto à divisão em quadras de sua propriedade, no qual os plantios realizados ocorreram de acordo com técnicas agroecológicas respeitando as potencialidades e limitações de cada área.

Neste ponto foi possível observar ainda a localização e distribuição dos terraços implantados na propriedade e a localização de uma nascente a qual se encontra devidamente protegida.

O mesmo também explanou a respeito do “pomar rotativo”. De acordo com o proprietário este pomar apresenta vasta diversidade de mudas frutíferas, sendo que de 190 mudas plantadas existem 120 espécies diferentes. Necessário ressaltar que

o referido pomar foi dividido em quatro quadrantes de forma a permitir que cada um estivesse preenchido com mudas de igual período de maturação dos frutos, abrangendo assim as quatro estações climáticas do ano implicando em “sustentabilidade mais diversidade biológica”.

Segundo ponto

O segundo ponto de parada ocorreu junto a um bebedouro utilizado para dessedentação dos animais (bovinos especificamente). O material e técnicas de concepção utilizada para confecção do bebedouro resultam em ótima relação custo benefício, uma vez que o material utilizado (pedras de ardósia) é de baixo custo e ainda não acarretam em desconforto aos animais ocasionado devido ao contato com os dispositivos rotineiramente utilizados (manilhas de concreto, por exemplo).

Terceiro ponto

O terceiro ponto de parada ocorreu às margens da primeira voçoroca existente na propriedade. Neste ponto foi ressaltada a vital importância em se realizar dispositivo que retire a contribuição de água, ocasionada por escoamento superficial, incidente sobre a área a ser recuperada. Enfatizou-se que a estabilização do processo erosivo pode ser induzida ou ainda ocorrer de forma espontânea/natural.

O produtor informou que tem intenção de utilizar técnicas de biotecnologia, mais especificamente as técnicas de nucleação.

Tais técnicas de nucleação consistem em realizar o plantio de espécies em diversos pontos da área objeto de recuperação. A nucleação proporciona abrigo para diversas espécies (aves, insetos, mamíferos, entre outros) colaborando diretamente para o equilíbrio ecológico.

Deve-se ressaltar ainda que as técnicas de nucleação constituem em facilitadoras da recuperação natural do ambiente, uma vez que, ao atrair animais de hábitos diversos, proporciona a sementeira espontânea de espécies arbóreas do bioma local.

Outra condição muito importante quanto às técnicas de nucleação é quanto a excelente relação custo benefício. Quando se utiliza este tipo de técnica ocorre

considerável redução nos custos de implantação, uma vez que não se realiza a cobertura vegetal de toda a área de interesse (a ser recuperada) e sim de apenas pequenas partes que, por processos naturais, irão proporcionar a recuperação do todo.

Quarto ponto

O quarto ponto de parada ocorreu junto a uma bacia de contenção também conhecida por “barraginhas”.

As bacias de contenção são dispositivos utilizados no controle de enxurradas em estradas ou propriedades rurais. Essas têm por objetivo interceptar as enxurradas por meio da coleta da água que escorre em excesso, isso principalmente em terras desprovidas de cobertura vegetal mínima.

Em áreas desprovidas de vegetação ou que a cobertura vegetal não é suficiente, a água proveniente das chuvas não consegue infiltrar no solo tão facilmente quanto a um solo que apresente considerável cobertura. Condição essa facilita o escoamento superficial das águas, carreamento do solo e conseqüentemente redução da fertilidade deste, uma vez que a fertilidade do solo encontra-se exatamente no perfil superior (aproximadamente 20 centímetros).

Foi enfatizado que existe não somente a implantação de uma bacia de captação e sim um sistema de captação de água. Este sistema constitui em um terraço que direciona o volume de água, que anteriormente incidia sobre a voçoroca, para uma primeira bacia de contenção.

Caso esta primeira bacia de contenção não suporte o volume precipitado e escoado, a água será direcionada para um terraço que se encontra interligado ao ladrão desta bacia de contenção, o que permitirá uma maior distribuição e infiltração da água e caso necessário esta água, já com menor energia cinética (velocidade) será dispersa em área a jusante.

Existem ainda outras duas bacias de contenção em pontos a jusante da primeira com o objetivo de suportarem o volume excedente de água caso necessário, reduzindo assim, quase que em sua totalidade se não totalmente, o aporte de sedimentos para a calha do curso d’água.

Quinto ponto

O quinto ponto de parada ocorreu às margens da segunda voçoroca existente na propriedade. Neste ponto foi possível observar a existência de terraços que têm por objetivo reduzir o volume de água incidente sobre a voçoroca e bacias de contenção que por sua vez têm por objetivo reduzir a velocidade da água e a quantidade de solo incidente sobre o corpo hídrico.

Válido ressaltar relatos do proprietário quanto à dificuldade em convencer a equipe responsável por implantar as bacias de contenção (por intermédio de projeto governamental). Uma vez que a referida equipe se fez resistente à ideia de local bacias em área em estágio inicial de assoreamento em ponto exatamente a montante desta segunda voçoroca.

Foi possível avaliar que esta voçoroca também se encontra em estágio avançado de recuperação e que tal recuperação ocorreu de forma natural. Válido ainda ressaltar quanto à umidade do solo dentro voçoroca, mesmo em período de baixa pluviosidade como fora registrado, demonstrando eficiência quanto à cobertura vegetal favorecendo o princípio da inércia hídrica.

Sexto ponto

O sexto ponto de parada ocorreu próximo à área destinada a pastagem. Neste ponto foi possível, novamente, ter uma visão global da propriedade.

Neste foi enfatizada a implantação de cerca com o objetivo de proteger a mata ciliar da propriedade, e que o material para instalação desta adveio do projeto FHIDRO por intermédio do Instituto Estadual de Florestas – IEF. Ressalta-se que o proprietário teve conhecimento deste projeto via técnicos membros do SCBH Jequitibá.

Sétimo ponto

O sétimo ponto de parada ocorreu próximo à primeira gleba de plantio de eucalipto da propriedade.

Neste foi possível visualizar que o plantio foi realizado de acordo com técnicas agroecológicas. A área de plantio foi trabalhada antes da inserção das

mudas de eucalipto, no qual foram realizadas técnicas que permitissem maior infiltração de água (uso de subsolador) e foi realizada a implantação de terraços. Oportuno salientar que ao realizar o plantio o proprietário teve o cuidado em preservar espécies arbóreas consideradas importantes para o bioma cerrado, a citar o pequiheiro.

Fato de extrema importância e que foi relatado pelo proprietário é que após a utilização das referidas técnicas agroecológicas observou-se, em uma área situada logo abaixo da área de plantio do eucalipto (a qual inicialmente era considerada como área de plantio), que o solo se encontrava com elevado índice de umidade. De modo que, dessa forma, o proprietário teve a sensibilidade de não realizar o plantio de mudas de eucalipto nesta área (que veio a revelar ser uma nascente) e proceder ao cerceamento da mesma.

De acordo com relatos do proprietário, havia mais de vinte anos que não saia água daquela nascente e que exatamente após três anos de implantadas as técnicas agroecológicas em sua propriedade ocorreu a surgência de água na mesma.

Exatamente devido a esta condição é que surgiu um questionamento válido por parte da Izabella Resende (representante do CBH Velhas) quanto à surgência de uma nascente muito próximo a uma área destinada à cultura de eucalipto, isso devido à “má fama” desta cultura em relação ao seu “potencial de secar áreas”.

O Sr. Guilherme, que é biólogo e trabalhou por vários anos exatamente com a cultura de eucalipto, explicou (isso simplificando) que o problema não é a cultura do eucalipto em si, mas sim as técnicas de plantio utilizadas conciliada à extrema exploração das áreas.

CONSIDERAÇÕES FINAIS

A visita técnica realizada constituiu em importante ferramenta de difusão de conhecimentos inerentes ao Projeto Hidroambiental. Por intermédio desta foi possível alcançar, de forma efetiva, os “pilares de sustentação” deste projeto, a saber: CBH Velhas e SCBH Jequitibá, Poder Público, usuários e proprietários rurais.

Foi evidenciada a importância da implantação, utilização e manutenção de técnicas agroecológicas nas propriedades rurais. Enfatizou-se a necessidade de difundir essa ideologia por toda a bacia do Jequitibá e que a melhor forma de se fazer isso é utilizando das unidades demonstrativas.

Foi ratificada a importância do SCBH Jequitibá para elaboração e implantação do projeto em pauta.

Por fim, há de ressaltar o acordado pelos participantes da visita técnica (em particular representantes municipais e produtores rurais) quanto à importância de conseguir parcerias com o intuito de promover técnicas de manutenção do que for implantado via Projeto Hidroambiental. Uma vez que, como relatado anteriormente, os custos de manutenção são muito altos para a realidade do pequeno produtor rural.

Sete Lagoas, 05 de julho de 2013.

Tales Souza Teixeira

Eng.º Ambiental


CREA 162978/LP-MG

CONTATO

Tel.: (31) 8858-5844 E-mail: eng.tsouzat@gmail.com

ANEXO C – LISTA DE PRESENÇA: SANEAMENTO BÁSICO E SAÚDE.
CUIDANDO DO LIXO E ESGOTO ESTAMOS CUIDANDO DE NOSSAS ÁGUAS –
DATA: 24 DE JUNHO DE 2013

CBH Rio das Velhas
15 ANOS



SANEAMENTO BÁSICO E SAÚDE
Cuidando do lixo e esgoto estamos cuidando de nossas águas!!!

Data: 24/06/2013
Local: Igreja União do Nazareno,
Comunidade de Marquiné -
Ravenha/Sabará
Córrego São Antônio
UTE Poderoso/ Vermelho

LISTA DE PRESENÇA			
ID.	NOME	ENTIDADE	TELEFONE
01	Dulcineia Lima		
02	Raniele Ferreira da Rocha		
03	Rainanda		
04	Mário do Porto		
05	Juciana da Silva		
06	Edine Sônia da Fonseca	Emater, MG	3672-3902
07	Wesley Jânio da Rocha	E.M. "Ordália F. Campos"	3672-3308
08	Sage Rosa dos Santos	E.M. Ordália F. Campos	
09	Paula Eduardo Ferreira Barros	Escola - M. Ordália F. Campos	3672-3529
10	Michelly Carvalho de Souza	E.M. "Ordália Ferreira Campos"	99664414
11	Carla Luciana E. de Araújo	E.M. "Ordália Ferreira Campos"	9532-7550
12	Talisson de Oliveira Santos	E.M. "Ordália Ferreira Campos"	97872-592
13	Nathan Ribeiro F. Pinto	Escola "Ordália"	3672-5414
14	Mathem dos Santos Felipe	E.M. "Ordália"	9908-5072
15	Paula Henrique M. de Costa		
16	Karolayne de Paula Ribeiro	E.M. "Ordália F.C."	9557-7221
17	São Utor Mendes Soares	E.M. "Ordália F.C."	3672-3670
18	Yasid de Souza Ribeiro	E.M. "Ordália F.C."	
19	Chamanda Wthepny Amaral	E.M. "Ordália F. Campos"	3672-3539
20	Luiz Gustavo Oliveira	E.M. "Ordália F. Campos"	

LISTA DE PRESENÇA - SANEAMENTO BÁSICO E SAÚDE: CUIDANDO DO LIXO E ESGOTO
ESTAMOS CUIDANDO DE NOSSAS ÁGUAS!!! - Pag. 1



LISTA DE PRESENÇA

ID.	NOME	ENTIDADE	TELEFONE
21	Zuza Ferreira Pinto J. Lima	Escola Unida S.C.	3672-5291
22	Verônica Justina Ribeiro de Brito	E.M. "Ordeálio Ferreira Campos"	75993008
23	Sergio da Silva Batista Damasceno	E.M. "Ordeálio Ferreira Campos"	
24	marconi Ayrado Ribeiro	E.M. "Ordeálio Ferreira Campos"	
25	Lâmara de Paula Sousa	E.M. ordeálio F.C.	9559-2312
26	Leonora maria pereiro F. Pinto	E.M. "Ordeálio Ferreira Campos"	9450-6260
27	Bhuyara Bethicia Fernandes Neri	E.M. "Ordeálio Ferreira Campos"	3672-3557
28	Paula Carolina Rodrigues	E.M. "Ordeálio Ferreira Campos"	
29	Karoline de oliveira Herculano	E.M. O. F. Campos	
30	Ketlen laís de Siqueira Santos	E.M. O. F. Campos	3672-3255
31	Isabelle Christinne Marques da Silva	E.M. O. F. Campos	96452809
32	Thainara Lindi Kelley Severino Luiz	E.M. "Ordeálio Ferreira Campos"	3672-3577
33	wilson carlos Fraga dos Reis	E.M. "Ordeálio Ferreira Campos"	988-22325
34	Keya Lorraine Riquiera	E.M. "Ordeálio Ferreira Campos"	9681-8412
35	Flávia Lopes de Souza	E.M. "Ordeálio Ferreira Campos"	97004224
36	Lorena Leal da Silva	E.M. "Ordeálio Ferreira Campos"	95847783
37	Ana Flávia Duarte Siqueira	E.M. "Ordeálio Ferreira Campos"	9847-7463
38			
39			
40			

LISTA DE PRSENÇA - SANEAMENTO BÁSICO E SAÚDE: CUIDANDO DO LIXO E ESGOTO ESTAMOS CUIDANDO DE NOSSAS ÁGUAS!!! - Pag. 2



LISTA DE PRESENÇA

ID.	NOME	ENTIDADE	TELEFONE
81	Esdras César Ribeiro da Luz	Escola Ordália	97793568
82	Alárcio Ferreira P. P.	Escola Ordália	99033661
83	Michaelle Louayne Rodrigues Lima	Escola "Ordália"	3691-6089
84	Flávia Lopes de Souza	Escola "Ordália"	99365886
85	Ilamilo Lima de Souza	Escola "Ordália"	99463959
86	Meiriz Batista Sacramento	Escolam. "Ordália"	85999599
87	Ana Beatriz de Paula Souza	Escola "Ordália"	89115571
88	Vithória Emannelle Santos Vieira	Escola "Ordália"	32714605
89	Mathheus Vinícius Teubert Ribeiro	Escola "Ordália"	91232526
90	Cleujane Aguiar Pereira	Escola "Ordália"	81995589
91	Mariana da Silva Aguiar	Escola "Ordália"	8925-1683
92	Mathheus dos Anjos de Paula Freitas	Escola Ordália	9684-4841
93	Aderlan Arthur Vileto Almeida	Escola "Ordália"	8669-1245
94	Lorena Stephanie Machado de Souza	Escola "Ordália"	3674-0249
95	Ana Clara da Silva	Escola "Ordália"	87232093
96	Maria Rita Lopes Ribeiro Rocha	E. "Ordália"	98133842
97	Paula Fernanda Paiva Silveira	Escola "Ordália"	94334004
98	Thiago Patrício Ribeiro Silva	Escola "Ordália"	97512964
99	Emannelle Santos da Cruz	Escol. "Ordália"	97527558
100	Adriam Bruno Ribeiro Pereira	Escola "Ordália"	

LISTA DE PRESENÇA - SANEAMENTO BÁSICO E SAÚDE: CUIDANDO DO LIXO E ESGOTO ESTAMOS CUIDANDO DE NOSSAS ÁGUAS!!! - Pag. 3

CBH Rio das Velhas

15 ANOS



SANEAMENTO
BÁSICO E SAÚDE

Cuidando do lixo e
esgoto estamos
cuidando de nossas
águas!!!



Data: 24/06/2013
Local: Igreja Unida do
Maquiné,
Comunidade de Maquiné
- Raveña/Sabará
Córrego São Antônio
UTE Poderosa/ Vermelho

LISTA DE PRESENÇA

ID.	NOME	ENTIDADE	TELEFONE
101	Hudson Ferreira Luiz	Escola Urdália	3672-3488
102	Roberta dos Santos Luz	Escola "Urdália"	3672-3909
103	Karine Mendes de Almeida	Escola "Urdália"	92-17-95-48
104	Renata Lúcia	Escola "Urdália"	88 16 8839
105	Carolina Leocádio	Escola M. "Urdália FC"	85997695
106	Rayssa Kelly	Escola M. "Urdália FC"	3672-3374
107	Luiza Costa Nogueira	CBH Velhas	32228350
108	Monique D. Santos	Amato Gold Distrit	9616-6572
109	FERNANDA OLIVEIRA	CBHVELHAS	32228350
110	Isabelle Resende	Equipe de Mobilização CBH Rio das Velhas	97811049
111			
112			
113			
114			
115			
116			
117			
118			
119			
120			

LISTA DE PRESENÇA - SANEAMENTO BÁSICO E SAÚDE: CUIDANDO DO LIXO E ESGOTO
ESTAMOS CUIDANDO DE NOSSAS ÁGUAS!!! - Pag. 4

ANEXO D – LISTA DE PRESENÇA: RECUPERAÇÃO AMBIENTAL E SISTEMAS
AGROECOLÓGICOS – DATA: 25 DE JUNHO DE 2013










Subcomitê da Bacia Hidrográfica do Ribeirão Jequitibá – SCBH Jequitibá

(Vinculado ao CBH- Rio das Velhas)


Visita Técnica Bacia do Patol – CBH Rio das Velhas: 15 anos

DATA: 25/06/2013



NOME	TELEFONE	RG	EMAIL	ASSINATURA
1 Berta Suelen M. de Souza	9759 0731	MG 16.404.940	berta.souza@ambv.com	
2 Talya Sara Teixeira	8858-5834	MG 13841308	ENS.TSOUZATA@GMAIL.COM	
3 Orlando ALMEIDA SILVA	9986551	SP 91833334		
4 Anamélia Henriques Santiago	0916-5759	MG 15.129.973	anameliahenriques@netnet.com.br	
5 Mariana P. A. Costa	(31) 83271596	MG 15636420	mariana.costa.comandante@gmail.com	
6 Evangelina Cardoso de Sales	(31) 99866551	SP 4420868-6	Cartamothereginha@gmail.com	
7 Samara G. A. Araújo	(31) 8728-5955	MG 15.120.161	samiara@peixe vivo.org.br	
8 Camilla Campos Lacerda	(31) 8337-0944	MG 11834206	camillacc@gmail.com	
9 Guilherme Dias de Freitas	31.9971.4343	M 1145-793	guilhermedias@yahoo.com.br	
10				
11				
12				
13				
14				
15				
16				
17				
18				
19				
20				

ANEXO E - LISTA DE PRESENÇA: VIVEIRO DE MUDAS LANGSDORFF – DATA:
26 DE JUNHO DE 2013



CBH Rio das Velhas
15 ANOS

VIVEIRO DE MUDAS LANGSDORFF

Programa de Recuperação da
Bacia do Rio Taquaraçu

Implantação do Projeto de Recuperação de
Áreas de Preservação Permanente – APPs;
Cercamento e Plantio de Mudas de Espécies Nativas

Local: RECANTO DO LUAR

Data: 26/06/2013
Local: Usina Madame
Denise, Município de
Taquaraçu de Minas –
SCBH Rio Taquaraçu

Horário: 8:00 às 11:30

LISTA DE PRESENÇA			
ID.	NOME	ENTIDADE	TELEFONE
01	Nathália M. Fernandez Vieira.	E.E.C.J.N.M.J	82173333
02	Maria Cristina Santana de Souza	E.E.C.J.N.M.J	92705559
03	Cristina Maria Santana de Souza.	E.E.C.J.N.M.J	83519466
04	Leila Mara da Silva	E.E.C.J.N.M.J	83594606
05	Aline Machado Sales	E.E.C.J.N.M.J	83369299
06	Luís GOMES DE OLIVEIRA	E.E.C.J.N.M.J	83743012
07	Zelia EDUARDA	E.E.C.J.N.M.J	84995213
08	Isabela Onayane Santos	E.E.C.J.N.M.J	82149544
09	Eduardo Ram dos de O... filho.		
10	Igor Rodrigues Ramos Oliveira		
11	Luís Henrique		
12	Cristina Tadeu do Dibo Moreira	E.E.C.J.N.M.J	82280467
13	Amanda Machado Sales	E.E.C.J.N.M.J	83921850
14	Jessica Amanda dos Santos	E.E.C.J.N.M.J	84252455
15	Carlos Magalhães	Subcomitê do Taq.	3652 1230
16	Analy Lozano	E.E.C.J.N.M.J	83729289
17	Igor Alexander Mendes Magalhães	E.E.C.J.N.M.J	83527322
18	Teremanda Magalhães Santos	E.E.C.J.N.M.J	82842134
19	Rafael Ferreira Silva	E.E.C.J.N.M.J	83416419
20	Mateus Felipe Liqueiro	E.E.C.J.N.M.J	940150145



LISTA DE PRESENÇA

ID.	NOME	ENTIDADE	TELEFONE
21	Juliana de Oliveira Costa	E.E.C.J.N.M.J	94392421
22	Ingrid Rayane dos Santos Rocha	E.E.C.J.N.M.J	83233339
23	Gabriela Campos Magalhães	E.E.C.J.N.M.J	8323 4910
24	Ana Flávia de Moraes Santos	E.E.C.J.N.M.J	83398437
25	Thamela Nara Ribeiro Pinto	E.E.C.J.N.M.J	84265272
26	Luiza Maria Soares da Silva	E.E.C.J.N.M.J	36856192
27	Elisbi Mary Passos	E.E.C.J.N.M.J	8491-1024
28	Marley Regina de Freitas Magalhães	E.E.Cel.J.N.M.Jr	36851288
29	Jon Carlo de Freitas Magalhães	E.E.Cel.J.N.M.Jr	8212 6700
30	Paulo César Vendramini G. Louzani	E.E.Cel.J.N.M.Jr	8200-3839
31	Ultânio Augusto Mota Lima Uliveira	E.E.Cel.J.N.M.Jr	8280-8164
32	Mariane Souza	E.M.R.C.Q	9878-1227
33	Aline Amara Santos Almeida	E.M.R.C.Q	9854-5445
34	Ana Flávia Ferreira de Uliveira	E.M.R.C.Q	9846-2656
35	Angela Santos Luiz	E.M.R.C.Q	9653-2052
36	Thiago Abreu Coelho Koster	PAU BRASIL	8647-9991
37	Ana Gabriela Lucinda de Andrade	E.E.J.P.C	9404-8301
38	Larissa Luana F. Barreto	E.E.J.P.C	9393-9459
39	Larissa Amanda M. Balista	E.E.J.P.C	7516-7832
40	Zumilda B. Rodrigues	E.E.J.P.C	9421-6117



LISTA DE PRESENÇA

ID.	NOME	ENTIDADE	TELEFONE
41	Paula Alexandre da Silva	E.E.J.P.C	9232-9351
42	Davi Magalhães Pinto	E.E.J.P.C	9461-9258
43	Nicole Micaela Mendes Araújo	E.E.J.P.C	9271-2745
44	Tainá de Almeida Lemes	E.E.J.P.C	9155-9959
45	Bianca Gomes Jardim	E.E.J.P.C	99200521
46	Claudiane Siqueira dos Santos Domingos	E.E.J.P.C	3652 1169
47	Dani Menezes Neto	E.E.J.P.C	
48	Marina Leticia Freitas	E.E.J.P.O	8300-5861
49	Juliane Oliveira de Paula	E.E.J.P.C	3652 1141
50	Líndia Raposa dos Santos	E.E.J.P.C	92919369
51	Anna Lázaro Duarte da Silva	Z.F. Professor	75179290
52	Leticia Maria Ramos de Almeida	E.E.J.P.C	75827315
53	Vitor Gonzalo Amorim	E.E.J.P.C	75462338
54	Valéria Silva Ferreira	E.E.J.P.C	91873399
55	Mônica dos Santos	E.E.J.P.C	99785906
56	Eulides Ferreira dos Santos	E.E.J.P.C	96332907
57	Paula Aparecida Rosa da Silva	E.E.J.P.C	92315638
58	Helena Helena Vias P. Cândido	E.E.J.P.C	88934712
59	Denys Costa Albuquerque	CBH Velhas	32228350
60			



LISTA DE PRESENÇA

ID.	NOME	ENTIDADE	TELEFONE
61	Giule Maria dos Santos	Legislativo E.M.R.C.A.	84616664
62	Sebastião S. B. Albino	Proator municipal Taquaraçu	84682829
63	Luciana Gonul.	Equipe PDRT-CBH Rio Velhas	87447267
64	Cristiane Vilela Jordão	CRAS-TM	95854921
65	Lilian Maielo Silva	CRAS-TM	97038875
66	Rajala Cristina Passos	Secretaria M. A. Social	96815437
67	Marcos Vinícius Passos da Cruz	Lídi	97222452
68	Glauce Cristina Ângelo	E.E. José Pereira Gonçalves	9226-4131
69	Clariele Vitoria Ferreira	E.E. J. Pereira, consócio	-
70	Reitula Beatriz da Silva	E.E. (Jose Pereira) consócio	98783650
71	Dimas Cesar	Fundep	84347198
72	Rodrigo S. Silva	Pro. Manuelzão	86492029
73			
74			
75			
76			
77			
78			
79			
80			

ANEXO F – LISTA DE PRESENÇA: PENSANDO E PLANEJANDO O RIBEIRÃO ARRUDAS QUE QUEREMOS – DATA: 27 DE JUNHO DE 2013



LISTA DE PRESENÇA			
ID.	NOME	ENTIDADE	TELEFONE
01	FERNANDA M. COE OLIVEIRA	E.M. CBH VELHAS	3222 8350
02	Luciana Gonnel.	E.M. PD RH ^{CBH} Rio das Velhas	87447267
03	Rodrigo Leão	APROVEDO - MG	86492029
04	Maurício Camm	MDC - CONTAGEM / SCBH ARRUDAS	9293-0624
05	Cláudia Bastos Dantas	Mobilização CBH Velhas	8818-7586
06	ANA MANSO LDO	CEI	99691148
07	MARIA LUCIA VIGORRA	SLW	32779345
08	Haydee Carasso de Araújo	S.O.S MATR INTERNO	3485.2721
09			
10			
11			
12			
13			
14			
15			
16			
17			
18			
19			
20			

ANEXO G – CONVOCAÇÃO PARA 72ª REUNIÃO ORDINÁRIA CBH RIO DAS VELHAS – DATA: 28 DE JUNHO DE 2013



COMITÊ DA BACIA HIDROGRÁFICA DO RIO DAS VELHAS

CONVOCAÇÃO PARA A 72ª REUNIÃO ORDINÁRIA

DATA: 28 de junho de 2013 (sexta-feira)

LOCAL: Auditório do Museu de História Natural e Jardim Botânico da UFMG (Rua Gustavo da
Silveira, 1.035 – Santa Inês, Belo Horizonte/ Minas Gerais)

HORÁRIO: 08h30 às 17h30

PAUTA:

08h30h às 09h00 – Recepção e credenciamento dos Conselheiros(as) e Convidados(as);

09h00 às 09h30 – Abertura;

09h30 às 11h00 – Apresentação status dos projetos hidroambientais e planos municipais de
saneamento (apresentação AGB Peixe Vivo);

11h00 às 12h00 – Debate com participação de Coordenadores dos Subcomitês: *Perspectivas
para o próximo mandato 2013-2016;*

12h00 às 13h15 – Almoço;

13h30 às 13h45 – Abertura;

13h45 às 14h00 – Discussão da ata 71ª Reunião Ordinária (anexo);

14h00 às 14h30 – Discussão do Processo de Outorga N°11.073/2012 – Canalização e/ou
retificação de curso de água. Solicitante: Pref. Municipal de Lagoa Santa (processo em anexo);

14h30 às 14h45 – Discussão do Processo de Outorga N°19.605/2011 – Rebaixamento de nível
de água subterrânea de obras civis. Solicitante: Minas Tênis Clube Ltda: Deliberação *Ad
Referendum* do Plenário (processo em anexo);

14h45 às 15h30 – Apresentação status dos trabalhos para atualização do Plano Diretor de
Recursos Hídricos do Rio das Velhas (apresentação consórcio Ecoplan/Skill);

15h30 às 16h00 – Balanço das atividades do mandato que se encerra e perspectivas para o
próximo mandato – Presidência;

16h00 às 16h30 – Apresentação das Entidades e Conselheiros(as) do próximo Plenário do
Comitê para o mandato 2013-2016;

16h30 às 17h30 – Encerramento e Confraternização.

Favor confirmar presença, ou justificar ausência, por meio dos telefones (31) 3222 8350 ou pelo
e-mail cbhvelhas@cbhvelhas.org.br.

Atenciosamente,



Rogério Sepúlveda
Presidente CBH Rio das Velhas
presidencia@cbhvelhas.org.br

ANEXO H – MAPA DE LOCALIZAÇÃO ENDEREÇO 72ª REUNIÃO ORDINÁRIA DO CBH RIO DAS VELHAS – DATA: 28 DE JUNHO DE 2013



COMITÊ DA BACIA HIDROGRÁFICA DO RIO DAS VELHAS

MAPA LOCAL 72ª REUNIÃO CBH RIO DAS VELHAS

Auditório do Museu de História Natural e Jardim Botânico da UFMG

Endereço: Rua Gustavo da Silveira, 1.035 (portaria A) – Bairro Santa Inês – Belo Horizonte/ MG.

OBS: não é permitido o acesso de veículos nas dependências internas do Museu.

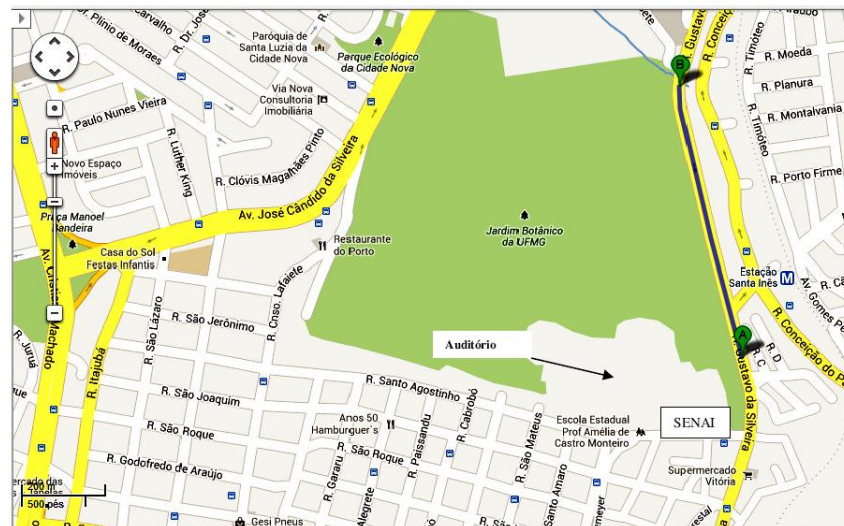
A - Portaria : Entrada de pedestres próxima ao auditório e bem próxima à estação do metrô: dificuldade em achar vaga de estacionamento (vagas nas ruas transversais à rua Gustavo da Silveira);

B - Portaria : Estacionamento fácil, mas é necessário andar a pé uns 700m até o auditório;

Metrô: Estação Santa Inês


Ônibus: 4665, 4802, 8001, 9105, 9205, 9207, 9550.

Acessos por carro: pela Av. José Cândido da Silveira, vire à direita próximo ao CETEC ou pela Silvano Brandão, ao seu final, pegue a Rua Gustavo da Silveira à esquerda.




Para mais informações, favor entrar em contato por meio do telefone (31) 3222 8350 ou cbhvelhas@cbhvelhas.org.br.

ANEXO I – LISTA DE PRESENÇA: 72ª REUNIÃO ORDINÁRIA CBH RIO DAS VELHAS – DATA: 28 DE JUNHO DE 2013







COMITÊ DA BACIA HIDROGRÁFICA DO RIO DAS VELHAS
LISTA DE PRESENÇA – 72ª REUNIÃO ORDINÁRIA
Belo Horizonte, 28 de Junho de 2013 – 08:30 às 17:30



Associação Executiva de Apoio à Gestão de Bacias Hidrográficas Peixe Vivo

Titular em negrito/Suplente sem destaque

PODER PÚBLICO ESTADUAL				
INSTITUIÇÃO / ENTIDADE	CONSELHEIRO	TELEFONE / E-MAIL	ASSINATURA	
1	AGÊNCIA DE DESENVOLVIMENTO DA REGIÃO METROPOLITANA DE BELO HORIZONTE	Maria Valeska Duarte Drummond valeska.drummond@agenciarmbh.mg.gov.br (31) 3915.6978		
	AGÊNCIA DE DESENVOLVIMENTO DA REGIÃO METROPOLITANA DE BELO HORIZONTE	Alexandre Norberto Canuto Franco alexandre.canuto@agenciarmbh.mg.gov.br (31) 9805-4603 / 3915-6998		
2	EMATER - EMPRESA DE ASSISTÊNCIA TÉCNICA E EXTENSÃO RURAL	Énio Resende de Souza enio@emater.mg.gov.br (31) 3349.8037 / 3349.8139 / 3349.8047 / 9837.8060		
	IMA - INSTITUTO MINEIRO DE AGROPECUÁRIA	Francisco Xavier Maia xavier.maia@ima.mg.gov.br (31) 3344.1551 / 3235.3510 / 9614.2028		
3	FEAM - FUNDAÇÃO ESTADUAL DE MEIO AMBIENTE	Liliane Adriana Nappi Mateus liliana.mateus@meioambiente.mg.gov.br (31)3915-1465 / (31)9978-7652		
	FEAM - FUNDAÇÃO ESTADUAL DE MEIO AMBIENTE	Adriano Tostes de Macedo adriano.macedo@meioambiente.mg.gov.br (31)3915-1229 / (31)8875-6397		
4	RURALIMINAS - FUNDAÇÃO RURAL MINEIRA	José Elias Cunha joseelias@ruralminas.mg.gov.br (31) 3915.8457 / 9979.8647 cunhaje@uol.com.br		
	SEAPA - SECRETARIA DE ESTADO DE AGRICULTURA, PECUÁRIA E ABASTECIMENTO	Henrique Augusto Reis henrique.reis@agricultura.mg.gov.br (31) 3215.6562		
5	SEE - SECRETARIA ESTADUAL DE EDUCAÇÃO	Inês Tourinho Teixeira tematicas.ambiental@educacao.mg.gov.br _br_inestourino@hotmail.com (31) 3915.3454		
	SEE - SECRETARIA ESTADUAL DE EDUCAÇÃO	Luiz Carlos Alcântara Moraes deif.prociencia@educacao.mg.gov.br alcantara.biologia@yahoo.com.br (31) 3915.3454		




Rua Marechal Deodoro, nº 308 – Bairro Floresta – Belo Horizonte/MG – CEP 30150-110 - Telefones: (031) 3222-8350 – cbhvelhas@cbhvelhas.org.br



COMITÊ DA BACIA HIDROGRÁFICA DO RIO DAS VELHAS
LISTA DE PRESENÇA – 72ª REUNIÃO ORDINÁRIA
Belo Horizonte, 28 de Junho de 2013 – 08:30 às 17:30

Titular em negrito/Suplente sem destaque

PODER PÚBLICO ESTADUAL

INSTITUIÇÃO / ENTIDADE	CONSELHEIRO	TELEFONE/ E-MAIL	ASSINATURA
SEMAD - SECRETARIA ESTADUAL DE MEIO AMBIENTE E DESENVOLVIMENTO SUSTENTÁVEL	Daniel Medeiros de Souza	(31) 3915.1573 daniel.medeiros@meioambiente.mg.gov.br	
	Marcelo Coutinho Amarante	(31) 3315.1323 / 9612.1376 pesca@meioambiente.mg.gov.br / marcelo.amarante@meioambiente.mg.gov.br	
SES - SECRETARIA ESTADUAL DE SAÚDE	Gisele Aparecida Pereira	gisele@saude.mg.gov.br	
	Marcela Lencine Ferraz	(31) 3916-0386 Marcela.ferraz@saude.mg.gov.br	

Rua Marechal Deodoro, nº 308 – Bairro Floresta – Belo Horizonte/MG – CEP 30150-110 – Telefones: (031) 3222-8350 – cbhvelhas@cbhvelhas.org.br













COMITÊ DA BACIA HIDROGRÁFICA DO RIO DAS VELHAS
LISTA DE PRESENÇA – 72ª REUNIÃO ORDINÁRIA
Belo Horizonte, 28 de Junho de 2013 – 08:30 às 17:30



Titular em negrito/Suplente sem destaque

PODER PÚBLICO MUNICIPAL

	INSTITUIÇÃO / ENTIDADE	CONSELHEIRO	TELEFONE / E-MAIL	ASSINATURA
8	PREFEITURA MUNICIPAL DE OURO PRETO	Guilherme Antônio Pereira de Moraes	(31) 3559.3356 meioambiente@ouropreto.mg.gov.br / guilhermemorais@ymail.com	
	PREFEITURA MUNICIPAL DE RIO ACIMA	Carlos Antônio Pereira	(31) 3545.1286 / 3545.1544 meioambiente@prefeituraarioacima.mg.gov.br	
9	PREF. MUNICIPAL DE BELO HORIZONTE	Weber Coutinho	(31) 3277.5192 / 9811.7340 webercoutinho@yahoo.com.br	
	PREFEITURA MUNICIPAL DE LAGOA SANTA	Rosângela Maria Bicalho	(31) 3688.1369 / 8817-5002 meioambiente@lagoasanta.mg.gov.br / rosangella_bicalho@gmail.com	
10	PREFEITURA MUNICIPAL DE CONTAGEM	Maria Thereza Sampaio	(31) 3391.1083 / 9349 / 9953-5818 mthereza.sampaio@contagem.mg.gov.br	
	PREF. MUNICIPAL DE RIBEIRÃO DAS NEVES	Rodrigo Hott Pimenta	tetemesquita@yahoo.com (31) 8783.2473 / 3364.9701 rodrigohottpimenta@gmail.com	
11	PREFEITURA MUNICIPAL DE FUNILÂNDIA	Elton Dias Barcelos	8410-5843 - Atualizado admfunil@gmail.com / gabinete@funilandia.gov.mg.br	
	PREFEITURA MUNICIPAL DE BALDIM	Maria Mércia Rodrigues	(31) 3718.5144 / 9751.1587 pagusv@yahoo.com	
12	PREF. MUNICIPAL DE SANTANA DO RIACHO	José Luiz de Azevedo Campello	(31) 3718.6104 / 9942.4620 sercipo@uai.com.br	
	PREFEITURA MUNICIPAL DE JABOTICATUBAS	João Carlos dos Santos	(31) 3683.1071 / 3683.1072 / 9836.3901 administracao2@jaboticatubas.mg.gov.br / meioambiente@jaboticatubas.mg.gov.br	

Rua Marechal Deodoro, nº 308 – Bairro Floresta – Belo Horizonte/MG – CEP 30150-110 – Telefones: (031) 3222-8350 – cbhvelhas@cbhvelhas.org.br



Associação Executiva de Apoio à Gestão de Bacias Hidrográficas Peixe Vivo

COMITÊ DA BACIA HIDROGRÁFICA DO RIO DAS VELHAS
LISTA DE PRESENÇA – 72ª REUNIÃO ORDINÁRIA
Belo Horizonte, 28 de Junho de 2013 – 08:30 às 17:30

Titular em negrito/Suplente sem destaque

PODER PÚBLICO MUNICIPAL

	INSTITUIÇÃO / ENTIDADE	CONSELHEIRO	TELEFONE/ E-MAIL	ASSINATURA
13	PREFEITURA MUNICIPAL DE MORRO DA GARÇA	Liliane Boaventura	(38) 3725.1110 / 9936.6142 pmmorro@rznet.com.br / lilicadb@hotmail.com	
	PREFEITURA MUNICIPAL DE CORINTO	Leandro Vaz Pereira	(38) 3751.2354 / 9997.0145 leosgrasi@hotmail.com / leoleq@yahoo.com.br	<i>Leandro Vaz Pereira</i>
14	PREFEITURA MUNICIPAL DE PRESIDENTE JUSCELINO	Cristiane Shirley de Oliveira	(38) 9967.8254 / 3724.1239 crisunopar@yahoo.com.br	<i>Katia Simone Rosa</i>
	PREFEITURA MUNICIPAL DE SANTO HIPÓLITO	Antônio Rubens Caldeira	(31) 3418.1120	

Rua Marechal Deodoro, nº 308 – Bairro Floresta – Belo Horizonte/MG – CEP 30150-110 - Telefones: (031) 3222-8350 – cbhvelhas@cbhvelhas.org.br



Associação Executiva de Apoio à Gestão de Bacias Hidrográficas Peixe Vivo

COMITÊ DA BACIA HIDROGRÁFICA DO RIO DAS VELHAS
LISTA DE PRESENÇA – 72ª REUNIÃO ORDINÁRIA
 Belo Horizonte, 28 de Junho de 2013 – 08:30 às 17:30



Titular em negrito/Suplente sem destaque

USUÁRIOS

	INSTITUIÇÃO / ENTIDADE	CONSELHEIRO	TELEFONE / E-MAIL	ASSINATURA
15	COPASA	Valter Vilela	(31) 3250.1951 / 3250.2091 / 9615.7682 valter.cunha@copasa.com.br / valter.vilela@hotmail.com	
	FERROUS RESOURCES DO BRASIL S.A	Carlos Diniz Murta Filho	(31) 3515.8926 / 3515.8936 / 9921.8881 carlos.diniz@ferrous.com.br	
	HOLCIM	Marcos Otávio Reis Versiani	(31) 3660.9124 / 9241-1876 marcos.versiani@holcim.com	
16	SAAE - SERVIÇO AUTÔNOMO DE ÁGUA E ESGOTO – CAETÉ - MG	Fabiana Queiroga Perry	(31) 3651.5100 / (31) 8396-8728 saaecaetetechnico@yahoo.com.br	
17	CEMIG	Valéria Almeida Lopes de Faria	(31) 3506.4188 vfaria@cemig.com.br	<i>Valéria Almeida Lopes de Faria</i>
	RIMA INDUSTRIAL S.A	Priscila de Carvalho e Oliveira	(31) 3329.4195/3339.4195 pca@rima.com.br	
	FAEMG – FEDERAÇÃO DA AGRICULTURA DO ESTADO DE MINAS GERAIS	Carlos Alberto Santos Oliveira	(31) 3074.3045 / 8646.2355 calosalberto@faemg.org.br	<i>Carlos Alberto Santos Oliveira</i>
18	RURAL DE CURVELO – SINDICATO DE PRODUTORES RURAIS DE CURVELO	Adauto Alves Ribas	(31)3225.0232 / 9954.1434 aribas@usiminas.com.br	
	FIEMG – FEDERAÇÃO DAS IND. DO ESTADO DE MINAS GERAIS	Wagner Soares Costa	(31) 3263-4501 / 8881-9667 costasw@fiemg.com.br	<i>Wagner Soares Costa</i>
19	ARCELOR MITTAL BRASIL S.A	Luciana Corrêa Magalhães	(31) 3219-1290 / (31) 9309-1393 luciana.magalhaes@arcelormittal.com.br	

Rua Marechal Deodoro, nº 308 – Bairro Floresta – Belo Horizonte/MG – CEP 30150-110 - Telefones: (031) 3222-8350 – cbhvelhas@cbhvelhas.org.br



Fundação de Desenvolvimento da Pesquisa



Associação Executiva de Apoio à Gestão de Bacias Hidrográficas Peixe Vivo





COMITÊ DA BACIA HIDROGRÁFICA DO RIO DAS VELHAS
LISTA DE PRESENÇA – 72ª REUNIÃO ORDINÁRIA
Belo Horizonte, 28 de Junho de 2013 – 08:30 às 17:30



Titular em negrito/Suplente em destaque

USUÁRIOS

	INSTITUIÇÃO / ENTIDADE	CONSELHEIRO	TELEFONE/ E-MAIL	ASSINATURA
20	SINDIEXTRA – SINDICATO DA INDÚSTRIA MINERAL DO ESTADO DE MINAS GERAIS IBRAM - INSTITUTO BRASILEIRO DE MINERAÇÃO	Rubens Vargas Filho Dalton Rodrigues de Oliveira	(31) 3254.9707 / 9813.9301 rubens.vargas@vale.com (31) 3749.2967 / 8391.0246 dalton.oliveira@gerdau.com.br	
21	VALE ANGLOGOLD ASHANTI	Cesar Augusto Paulino Grandchamp Irany Maria de Lourdes Braga	(31) 3215.3111 / 9941.4389 cesar.grandchamp@vale.com (31) 3589.1761 / 9616.5590 iybraga@anglogoldashanti.com.br	

Rua Marechal Deodoro, nº 308 – Bairro Floresta – Belo Horizonte/MG – CEP 30150-110 - Telefones: (031) 3222-8350 – cbhvelhas@cbhvelhas.org.br



COMITÊ DA BACIA HIDROGRÁFICA DO RIO DAS VELHAS
LISTA DE PRESENÇA – 72ª REUNIÃO ORDINÁRIA
Belo Horizonte, 28 de Junho de 2013 – 08:30 às 17:30



Titular em negrito/Suplente sem destaque

SOCIEDADE CIVIL

INSTITUIÇÃO / ENTIDADE	CONSELHEIRO	TELEFONE/ E-MAIL	ASSINATURA	
22	<p>Rogério de Oliveira Sepúlveda</p> <p>Rogério Sepúlveda / 3409.9818 / 9113.7644 rogeriosepulveda@manuelzao.ufmg.br / rogeriosepulveda@hotmail.com</p> <p>José de Castro Procópio</p> <p>(31) 9629.2735 procopiodecastro@gmail.com</p> <p>Cecília Rute de Andrade Silva</p> <p>(31) 3351.3009 / 8787.3351 cecilrandrade@yahoo.com.br</p> <p>Giordanni Oliveira Ottone</p> <p>(31)3868.5032 / 3868.5069 / 8666.7553 jojosom@ig.com.br</p> <p>José Nelson de Almeida Machado</p> <p>(31) 3284.8866 / 9122.8201 jnelson_machado@yahoo.com.br</p> <p>FACULDADE ARNALDO</p> <p>(31) 3273.9443 / 9802.1307 / 3491.0455 professorhidelano@yahoo.com.br hidelano@yahoo.com</p>	<p>Rogério de Oliveira Sepúlveda</p> <p>José de Castro Procópio</p> <p>Cecília Rute de Andrade Silva</p> <p>Giordanni Oliveira Ottone</p> <p>José Nelson de Almeida Machado</p>	<p>(31) 3248.9818 / 3409.9818 / 9113.7644 rogeriosepulveda@manuelzao.ufmg.br / rogeriosepulveda@hotmail.com</p> <p>(31) 9629.2735 procopiodecastro@gmail.com</p> <p>(31) 3351.3009 / 8787.3351 cecilrandrade@yahoo.com.br</p> <p>(31)3868.5032 / 3868.5069 / 8666.7553 jojosom@ig.com.br</p> <p>(31) 3284.8866 / 9122.8201 jnelson_machado@yahoo.com.br</p> <p>(31) 3273.9443 / 9802.1307 / 3491.0455 professorhidelano@yahoo.com.br hidelano@yahoo.com</p>	<p><i>Rogério Sepúlveda</i></p> <p><i>José de Castro Procópio</i></p> <p><i>Cecília Rute de Andrade Silva</i></p> <p><i>Giordanni Oliveira Ottone</i></p> <p><i>José Nelson de Almeida Machado</i></p> <p><i>Hilda de Paiva Bicalho</i></p> <p><i>Maria Tereza Pena</i></p> <p><i>Ademir Martins Bento</i></p> <p><i>Paulo Henrique de Lucca Munaier</i></p>
23	<p>ADAO - ASSOCIAÇÃO DE DESENVOLVIMENTO DE ARTES E OFÍCIOS</p> <p>CONVIVERDE</p> <p>ASPENARSA - ASSOCIAÇÃO COMUNITÁRIA DE PRESERVAÇÃO DAS NASCENTES DO RIO SANTO ANTÔNIO</p> <p>ABES – ASSOCIAÇÃO BRASILEIRA DE ENGENHARIA SANITÁRIA E AMBIENTAL</p>	<p>ADAO - ASSOCIAÇÃO DE DESENVOLVIMENTO DE ARTES E OFÍCIOS</p> <p>CONVIVERDE</p> <p>ASPENARSA - ASSOCIAÇÃO COMUNITÁRIA DE PRESERVAÇÃO DAS NASCENTES DO RIO SANTO ANTÔNIO</p> <p>ABES – ASSOCIAÇÃO BRASILEIRA DE ENGENHARIA SANITÁRIA E AMBIENTAL</p>	<p>(31) 3672.3389 / 9949.5746 ttbh@bol.com.br</p> <p>(31) 3651.3689 / 9104.7746 ademirmb@yahoo.com.br</p> <p>(31) 3671.2282 / 3674.2577 / 8841.3738 paulobebs@hotmail.com / comunica@ongleao.org.br</p>	<p><i>Hilda de Paiva Bicalho</i></p> <p><i>Maria Tereza Pena</i></p> <p><i>Ademir Martins Bento</i></p> <p><i>Paulo Henrique de Lucca Munaier</i></p>
24	<p>ASSOCIAÇÃO DOS PROPRIETÁRIOS DAS CHÁCARAS DA RUA NOSSA SENHORA DA PIEDADE</p> <p>MINEIRIDADE - ASSOCIAÇÃO PARA O DESENVOLVIMENTO E CRESCIMENTO HUMANO</p> <p>SOPROGER – SOCIEDADE PRÓ – MELHORAMENTOS DO BAIRRO SÃO GERALDO</p> <p>ONG LEÃO</p>	<p>Hilda de Paiva Bicalho</p> <p>Maria Tereza Pena</p> <p>Ademir Martins Bento</p> <p>Paulo Henrique de Lucca Munaier</p>	<p>(31) 9113.7064 hpbicalho@hotmail.com</p> <p>(31) 3672.3389 / 9949.5746 ttbh@bol.com.br</p> <p>(31) 3651.3689 / 9104.7746 ademirmb@yahoo.com.br</p> <p>(31) 3671.2282 / 3674.2577 / 8841.3738 paulobebs@hotmail.com / comunica@ongleao.org.br</p>	<p><i>Hilda de Paiva Bicalho</i></p> <p><i>Maria Tereza Pena</i></p> <p><i>Ademir Martins Bento</i></p> <p><i>Paulo Henrique de Lucca Munaier</i></p>
25	<p>ASSOCIAÇÃO DOS PROPRIETÁRIOS DAS CHÁCARAS DA RUA NOSSA SENHORA DA PIEDADE</p> <p>MINEIRIDADE - ASSOCIAÇÃO PARA O DESENVOLVIMENTO E CRESCIMENTO HUMANO</p> <p>SOPROGER – SOCIEDADE PRÓ – MELHORAMENTOS DO BAIRRO SÃO GERALDO</p> <p>ONG LEÃO</p>	<p>Hilda de Paiva Bicalho</p> <p>Maria Tereza Pena</p> <p>Ademir Martins Bento</p> <p>Paulo Henrique de Lucca Munaier</p>	<p>(31) 9113.7064 hpbicalho@hotmail.com</p> <p>(31) 3672.3389 / 9949.5746 ttbh@bol.com.br</p> <p>(31) 3651.3689 / 9104.7746 ademirmb@yahoo.com.br</p> <p>(31) 3671.2282 / 3674.2577 / 8841.3738 paulobebs@hotmail.com / comunica@ongleao.org.br</p>	<p><i>Hilda de Paiva Bicalho</i></p> <p><i>Maria Tereza Pena</i></p> <p><i>Ademir Martins Bento</i></p> <p><i>Paulo Henrique de Lucca Munaier</i></p>
26	<p>ASSOCIAÇÃO DOS PROPRIETÁRIOS DAS CHÁCARAS DA RUA NOSSA SENHORA DA PIEDADE</p> <p>MINEIRIDADE - ASSOCIAÇÃO PARA O DESENVOLVIMENTO E CRESCIMENTO HUMANO</p> <p>SOPROGER – SOCIEDADE PRÓ – MELHORAMENTOS DO BAIRRO SÃO GERALDO</p> <p>ONG LEÃO</p>	<p>Hilda de Paiva Bicalho</p> <p>Maria Tereza Pena</p> <p>Ademir Martins Bento</p> <p>Paulo Henrique de Lucca Munaier</p>	<p>(31) 9113.7064 hpbicalho@hotmail.com</p> <p>(31) 3672.3389 / 9949.5746 ttbh@bol.com.br</p> <p>(31) 3651.3689 / 9104.7746 ademirmb@yahoo.com.br</p> <p>(31) 3671.2282 / 3674.2577 / 8841.3738 paulobebs@hotmail.com / comunica@ongleao.org.br</p>	<p><i>Hilda de Paiva Bicalho</i></p> <p><i>Maria Tereza Pena</i></p> <p><i>Ademir Martins Bento</i></p> <p><i>Paulo Henrique de Lucca Munaier</i></p>

Rua Marechal Deodoro, nº 308 – Bairro Floresta – Belo Horizonte/MG – CEP 30150-110 - Telefones: (031) 3222-8350 – cbhvelhas@cbhvelhas.org.br




Associação Executiva de Apoio à Gestão de Bacias Hidrográficas Peixe Vivo

COMITÊ DA BACIA HIDROGRÁFICA DO RIO DAS VELHAS
LISTA DE PRESENÇA – 72ª REUNIÃO ORDINÁRIA
Belo Horizonte, 28 de Junho de 2013 – 08:30 às 17:30

Titular em negrito/Suplente em destaque

SOCIEDADE CIVIL

	INSTITUIÇÃO / ENTIDADE	CONSELHEIRO	TELEFONE/ E-MAIL	ASSINATURA
27	ARCA AMASERRA – ASSOCIAÇÃO PARA RECUPERAÇÃO E CONSERVAÇÃO AMBIENTAL EM DEFESA DA SERRA DA CALÇADA	Simone Alvarenga Borja	(31) 8835.3845 bottre131@gmail.com	
	CAMINHOS DA SERRA	Alcides Teixeira Amaral Júnior	(31) 3291.7406 / 9872.7994 atejar@yahoo.com.br	
28	ASSOCIAÇÃO COMUNITÁRIA DOS CHACAREIROS DO MARAVILHA	Tarcísio de Paula Cardoso	(31) 3474.7442/ 9612.2232 tapaucar@yahoo.com.br	
	AMDA – ASSOCIAÇÃO MINEIRA DE DEFESA DO MEIO AMBIENTE	Carla Nogueira Costa	(31)3291-0661/ 8531-4969 efnunes@cemig.com.br	

Rua Marechal Deodoro, nº 308 – Bairro Floresta – Belo Horizonte/MG – CEP 30150-110 - Telefones: (031) 3222-8350 – cbhvelhas@cbhvelhas.org.br



Associação Executiva de Apoio à Gestão de Bacias Hidrográficas Peixe Vivo

COMITÊ DA BACIA HIDROGRÁFICA DO RIO DAS VELHAS
LISTA DE PRESENÇA – 72ª REUNIÃO ORDINÁRIA
 Belo Horizonte, 28 de Junho de 2013 – 08:30 às 17:30



Titular em negrito/Suplente em destaque

CONVIDADOS

INSTITUIÇÃO/ ENTIDADE	NOME	TELEFONE/ E-MAIL	ASSINATURA
1. COZASC - DNRV	Romildo Legeado de Oliveira	Assimilb.legado@Cozasc.com.br 9795-1177 MZellum	
2. COBRAPE	de Oliveira Sônia RACHONE	3546-1950/tonianorachone@cobrape.com.br souzani@cozasc.com.br	
3. CIRCUITO SEMA DO UDO	GESNER DEUSIRIÚ JUNIOR	85063018 - GESNER DEUSIRIÚ JUNIOR @hotmail.com	
4. POLÍCIA CIVIL - DEMÁ	AFRÂNIO MÓCIO VASCONCELOS	97310199 / 97269867 / afraniovasconcelos@hotmail.com	
5. COBRAPE	RAFAEL DECINA ANASTES	35461950 / rafaeldecina@cobrape.com.br	
6. MOBILIZAÇÃO CBH VELHAS	CRISTINA B. DANTAS	38187586 / cristina_b_dantas@hotmail.com	
7. INSTITUTO CHICO MENDES	JULIO ROSA DA SILVA	3718-7151 / JARA.MORADAPEDREIRA@CHM.org.br	
8. IERHA-MG - SEC.	Julio de Miranda Mourão	3235-2800 / julio_mourao@ierha.org.br	
9. GERH	Polívnia Guimarães	2526-2028 / polivnia@gerh.com.br	
10. REE. SETE LAGUNAS	MARCELO J. MATOSO	9781-0743 / marcelojm@ree.com.br	
11. INSTITUTO DE AGRICULTURA	GRISÉ CESTARI DE MENDONÇA	35411100 / gcesari@instituto.org.br	
12. TIGAM	Neelice Sanches	3915-1911 / neelice_sanches@tigm.com.br	
13. Repetidora Sombano de Propriedade	Roberto Follato Valpoa	96730600 / robertovalpoa@repetidora.com.br	
14. Pref. U. U. U.	Thaís Maria de Oliveira	99211426	
15. REET - Associação Santa	Wagner Luiz M. Reis	92397199	
16. Pous. da Lagoa Santa	Marcia M. Marcondes	92949541	
17. Pref. Lagoa Santa	Marcos Hanashiro e Silva	8747 6731 / marcoshanashiro@gmail.com	
18. Instituto de Endemias	Júlia de Azevedo Inês	98468857 / pinheiro.julia@gmail.com	
19. U. U. U. U. U.	RICARDO VES	388130414 / ricardoves@FDT.MG.BR.COM	
20. Prof. Prop. de Invertebrados	Bethânia de Oliveira e Silva	3819937-1254 / bethania@ciotmat.com.br	
21. Prof. Geol. Ambiental	Heloise Heloísa Gonçalves	38198587598 / heloise@ciotmat.com.br	
22. Secretaria Municipal de Meio Ambiente	TALIA CARVALHO DE FREITAS	(31) 45228351 / FREITAS@ciotmat.com.br	
23. TIAFO N. OLIVEIRA	MUSEU HISTÓRICA NATURAL	(31) 96037466 / TIAFO@CIOTMAT.COM.BR	
24. SIVIO DE AGRICULTURA		(31) 93459201	
25. SIVIO DE AGRICULTURA			
26. SIVIO DE AGRICULTURA	Sec. de Meio Ambiente - Maria Lina	(31) 3541-2950	

Rua Marechal Deodoro, nº 308 – Bairro Floresta – Belo Horizonte/MG – CEP 30150-110 - Telefones: (031) 3222-8350 – cbhvelhas@cbhvelhas.org.br





COMITÊ DA BACIA HIDROGRÁFICA DO RIO DAS VELHAS
LISTA DE PRESENÇA – 72ª REUNIÃO ORDINÁRIA
 Belo Horizonte, 28 de Junho de 2013 – 08:30 às 17:30



Titular em negrito/Suplente sem destaque

INSTITUIÇÃO / ENTIDADE	NOME	TELEFONE / E-MAIL	ASSINATURA
27	Secretaria de Meio Ambiente/ L. Erika Silva - D. Gato	3541-4882 / luciano_andrino@yahoo.com.br.	
28	Ministério Meio Ambiente	(31) 8899 3004 D. Tereza dos Passos - on.le.br	
29	AGB Peixe Vivo	9782-5046 patricia_sara@oppsuivivo.org.br paulmo.	
30	COPASA	9952-2968. Soriano. Prudente e Sara. com. br 32078700	
31	André V. Silveira	3207-8500	
32	Polícia Federal	3227-7136	
33	Fleuvic Ceravolo	96426139 gerencia@unisp.br e iguazu.com.br	
34	SEE - SRE Minas Gerais	3222-8350	
35	D. Inês Corcoran	9915-1308 monica_avaize@meiacambribo.org.br	
36	Renata Maria de Oliveira	96473173 thibaudm@unisp.br gma@unisp.br	
37	Transmissão de Energia	3915-8070 mathias.vale@unisp.br	
38	ARJAE - UR	3915-8404 pusilla_santos@unisp.br	
39	Universidade de Juiz de Fora	31 3825-4357 (augusto thiago@unisp.br)	
40	Ruralistas	99580547 stamara@unisp.br	
41	Thiago Augusto B. Rodrigues	9349007- a.silva@oppsuivivo.org.br	
42	ITAMAR DE PAULA DANTE	972 9602 chico@unisp.br	
43	ASSISTO Azeiteiro	32228350 jennifer@unisp.br	
44	Ass. Com. São Judas Rubelão Eixo	32228350 diana@unisp.br	
45	EM - CBH Rio das Velhas	8346148384 avicent@unisp.br	
46	CBH Rio das Velhas	(31) 32781506	
47	CBHSE	31-98179002	
48	CBHSE - CERSE	(31) 3681-3740	
49	CBH Velhas	31-3681-3468	
50	Victor Lucas Lopes d. V.	99651448	
51	KURT EDWIN GERTZ	32501849	
52	ANA MARCOBON		
53	Valerie Cordeiro		

Rua Marechal Deodoro, nº 308 – Bairro Floresta – Belo Horizonte/MG – CEP 30150-110 – Telefones: (031) 3222-8350 – cbhvelhas@cbhvelhas.org.br
















COMITÊ DA BACIA HIDROGRÁFICA DO RIO DAS VELHAS

LISTA DE PRESENÇA – 72ª REUNIÃO ORDINÁRIA
Belo Horizonte, 28 de Junho de 2013 – 08:30 às 17:30



Titular em negrito/Suplente sem destaque

	INSTITUIÇÃO / ENTIDADE	NOME	TELEFONE / E-MAIL	ASSINATURA
54	INUL MADRIS	José Luiz, João, Melissa	3000, MADRIS @ INUL.MADRIS.COM.BR / 31456141	
55	FCM Bão	Patrícia Araújo	patricia_aaj@fcmbao.com.br	
56	Ambiência	Maria Theresia C. Magalhães Sampaio	teresa@ambiencia.org.br	
57	Ambiência	Heniz Maria de Araújo Ferraz	heniz@ambiencia.org.br	
58	RIBEF LAGOA SANTA	MA. Fátima G. Góes	fatima@ribef.org.br	
59	CADERN LAGOA SANTA	José Flávio de Lima Traves	flavio@cadern.org.br	
60	FCJA 616	Edson Nogueira	99570841 / edson@fcja616.org.br	
61	Pref. Santo Amaro Rio Preto	Marcelo D. P. Farias	87561896 / marcelo@pref.santamarariopeito.org.br	
62	Lucasoma Consult	Equipe CBH-PDPAH	87447267 / lucasoma@lucasoma.com.br	
63	Legislação Ambiental	Equipe de Meio Ambiente do Rio das Velhas	93811019 / equipe@legislacao.org.br	
64	Piscinas			
65	Legião Juvenil	Lucas U. Barbosa	3403911 / lucas@legiaojuvenil.org.br	
66	Apoio CBH Velhas	Apolo Henrique Lisboa	34099818 / apollo@apoio.org.br	
67	VALE	Lúcia Nogueira	55932666 / lucia@vale.com.br	
68				
69				
70				
71				
72				
73				
74				
75				
76				
77				
78				
79				

Rua Marechal Deodoro, nº 308 – Bairro Floresta – Belo Horizonte/MG – CEP 30150-110 - Telefones: (031) 3222-8350 – cbhvelhas@cbhvelhas.org.br

PRODUTO 5 – MOBILIZAÇÃO PARA AS CONSULTAS PÚBLICAS DA ATUALIZAÇÃO DO PDRH



PDRH
RIO DAS
VELHAS
2013-2014



Comitê da Bacia Hidrográfica do Rio das Velhas

Associação Executiva de Apoio à Gestão de Bacias Hidrográficas Peixe Vivo

Fundação de Desenvolvimento da Pesquisa

SERVIÇOS DE EDUCAÇÃO E MOBILIZAÇÃO SOCIAL NA BACIA HIDROGRÁFICA DO RIO DAS VELHAS

**PRODUTO 5 – RELATÓRIO DE MOBILIZAÇÃO DAS CONSULTAS PÚBLICAS
PARA ATUALIZAÇÃO DO PLANO DIRETOR DE RECURSOS HÍDRICOS DA
BACIA HIDROGRÁFICA DO RIO DAS VELHAS.**

**CONTRATO DE GESTÃO Nº002/IGAM/2012 – ATO CONVOCATÓRIO
Nº001/2013**

CONTRATO Nº 003/2013

SETEMBRO/2013

1. APRESENTAÇÃO

A primeira versão do Plano Diretor da bacia hidrográfica do Rio das Velhas foi elaborada em 1997 e atualizada no ano 2004. Desde 2004 ocorreram mudanças e avanços institucionais e legais da gestão do CBH Rio das Velhas, tais como a criação de novos Subcomitês e Câmeras Técnicas, estabelecida a Cobrança pelo uso de recursos hídricos, escolhida a entidade equiparada à Agência de Bacia Hidrográfica - Associação Executiva de Apoio a Gestão de Bacias Hidrográficas Peixe Vivo (AGB Peixe Vivo) e ainda, aprovado o Contrato de Gestão firmado entre o Estado, representado pelo Instituto Mineiro de Gestão das Águas (IGAM) e a AGB Peixe Vivo, o que permitiu a operacionalização do apoio às atividades e ações do CBH Rio das Velhas na implementação do Plano Diretor de Recursos Hídricos (PDRH).

Além dessas alterações, grande motivação para revisão do PDRH da bacia do rio das Velhas é atualizá-lo em acordo com o quadro atual de demandas, quantidade, qualidade, planejamento e gestão dos recursos hídricos. No Ato Convocatório 016/2012 AGB Peixe Vivo, Contrato de Gestão 003/IGAM/2009, menciona que o PDRH necessita de uma revisão, especialmente na verificação dos impactos das atividades antrópicas na bacia, no estabelecimento de áreas prioritárias para conservação, na identificação dos conflitos pelo uso da água e no atendimento de diversas demandas específicas identificadas pelas Câmaras Técnicas do CBH Rio das Velhas.

Uma das diretrizes para a atualização do PDRH, conforme Termo de Referência do Ato Convocatório 016/2012 AGB Peixe Vivo, Contrato de Gestão 003/IGAM/2009:

"Serão consideradas unidades de estudo as 23 Unidades Territoriais Estratégicas (UTE) estabelecidas pela Deliberação Normativa Nº 01/2012 do CBH Rio das Velhas, observando suas particularidades e focando nas prioridades de ações identificadas em cada uma destas unidades de planejamento e gestão dos recursos hídricos."

Apesar da existência de uma primeira versão, a atualização do PDRH da bacia do Rio das Velhas apresenta um caráter inédito à medida que a escala de

análise a ser adotada deixa de ser por região de alto, médio e baixo Rio das Velhas e assume as sub-bacias ou conjunto de sub-bacias como unidades de estudo. A elaboração do PDRH sob a ótica do planejamento e gestão por Unidade Territorial Estratégica (UTE) resultará em uma significativa mudança no conteúdo do Plano Diretor atualmente existente, apresentando maior riqueza de detalhes e particularidades regionais, respeitando os fundamentos e diretrizes da Política Nacional (Lei 9433/1997) e Estadual (Lei 13199/1999) dos Recursos Hídricos.

É válido destacar que o diagnóstico destas UTEs será elaborado a partir da sobreposição da leitura técnica dos especialistas e da percepção da população local sobre a realidade da bacia. Uma das formas definidas para captar a percepção da população local sobre a realidade da bacia foi por meio de consultas públicas realizadas em cada uma das 23 UTEs.

As consultas públicas no desenvolvimento do PDRH tiveram como objetivo compor os diagnósticos socioambientais para as 23 UTEs com a participação dos respectivos atores locais, dos subcomitês atuantes, de representantes da sociedade civil, usuários e poder público, abordando temas relacionados aos recursos hídricos de suas respectivas unidades territoriais, tais como usos preponderantes e prioritários das águas, áreas prioritárias para a conservação visando a proteção dos recursos hídricos, usos e ocupação do solo e fatores de pressão sobre os recursos hídricos, problemas de quantidade (escassez, inundações) e qualidade (fontes de poluição) dos cursos d'água, assim como os problemas ambientais relevantes.

A Equipe de Mobilização de Educação na realização das consultas públicas apoiou a organização da infraestrutura, como preparação do espaço e equipamentos, lanche. Além disso, a Equipe de Mobilização e Educação foi responsável por mobilizar os participantes para as reuniões, acompanhar e sistematizar as discussões e auxiliar os Subcomitês a elaborarem seus documentos com sua contribuição para a atualização do PDRH.

O documento "Produto 5" tem por objetivo apresentar a sistematização das discussões das vinte três (23) consultas públicas da atualização do Plano Diretor de Recursos Hídricos da Bacia Hidrográfica do Rio das Velhas, realizadas em maio, junho e julho de dois mil e treze (2013).

2. DESENVOLVIMENTO

Em função do prazo de execução do contrato, a empresa responsável pela atualização do Plano Diretor da Bacia do Rio das Velhas contratou dois profissionais mobilizadores para a organização das consultas públicas. Esses profissionais, além de outras tarefas, organizaram, juntamente com o Grupo de Acompanhamento Técnico designado para acompanhar o processo de atualização do Plano Diretor, cronograma de consultas públicas nos meses de maio, junho e julho, assim como a definição dos locais e horários das mesmas.

Assim a Equipe de Mobilização e Educação do CBH Rio das Velhas ficou responsável por contatar os representantes de entidades locais já atuantes no CBH Rio das Velhas ou nos seus Subcomitês e também identificar as entidades públicas e privadas (prefeituras, associações comunitárias, associações de produtores, empresas, etc) para divulgar da atualização do PDRH, seus objetivos, metas e as formas de participação.

Com o intuito de manter a unidade de comunicação do Comitê, foram utilizados os materiais de comunicação elaborados pela empresa responsável pela atualização do Plano Diretor da Bacia do Rio das Velhas.

Para cada UTE pelo menos um profissional da Equipe de Mobilização e Educação, mobilizou e acompanhou *in loco* as audiências, buscando registrar todas as informações por meio de fotos, relatos, gravações e lista de presença. Abaixo a escala de mobilizadores responsáveis por atuar em cada UTE:

UTE	TAREFA	RESPONSÁVEL
SCBH Águas da Moeda	Mobilização	Izabella Resende
	Registro da Consulta	Izabella Resende
SCBH Rio Caeté/Sabará	Mobilização	Derza Noqueira
	Registro da Consulta	Derza Noqueira
SCBH Rio Itabirito	Mobilização	Fernanda Oliveira
	Registro da Consulta	Fernanda Oliveira
UTE Carste	Mobilização	Derza Noqueira
	Registro da Consulta	Derza Noqueira
SCBH Rio Taquaraçu	Mobilização	Derza Noqueira
	Registro da Consulta	Derza Noqueira
SCBH Rio Paraúna	Mobilização	Clarissa Dantas
	Registro da Consulta	Clarissa Dantas
SCBH Ribeirão Picão	Mobilização	Clarissa Dantas
	Registro da Consulta	Clarissa Dantas
SCBH Rio Pardo	Mobilização	Clarissa Dantas
	Registro da Consulta	Clarissa Dantas
SCBH Rio Jequitibá	Mobilização	Izabella Resende
	Registro da Consulta	Izabella Resende
SCBH Ribeirão da Mata	Mobilização	Derza Noqueira
	Registro da Consulta	Derza Noqueira
UTE Peixe Bravo	Mobilização	Derza Noqueira
	Registro da Consulta	Derza Noqueira
UTE Ribeirões Tabocas e Ond	Mobilização	Derza Noqueira
	Registro da Consulta	Derza Noqueira
UTE Santo Antônio/ Maquin	Mobilização	Derza Noqueira
	Registro da Consulta	Derza Noqueira
SCBH Rio Bicudo	Mobilização	Clarissa Dantas
	Registro da Consulta	Clarissa Dantas
UTE Guaicui	Mobilização	Clarissa Dantas
	Registro da Consulta	Clarissa Dantas
SCBH Rio Curimataí	Mobilização	Clarissa Dantas
	Registro da Consulta	Clarissa Dantas
SCBH Onça	Mobilização	Izabella Resende
	Registro da Consulta	Izabella Resende
UTE Águas do Gandarela	Mobilização	Izabella Resende
	Registro da Consulta	Izabella Resende
UTE Nascentes	Mobilização	Izabella Resende
	Registro da Consulta	Izabella Resende
SCBH Rio Cipó	Mobilização	Fernanda Oliveira
	Registro da Consulta	Derza Noqueira
UTE Poderoso Vermelho	Mobilização	Derza Noqueira
	Registro da Consulta	Derza Noqueira
SCBH Arrudas	Mobilização	Fernanda Oliveira
	Registro da Consulta	Fernanda Oliveira
UTE Jabo/BalDIM	Mobilização	Fernanda Oliveira
	Registro da Consulta	Fernanda Oliveira

Todas as consultas públicas foram organizadas havendo na recepção o credenciamento para o registro dos contatos dos participantes. Nesse momento receberam crachá de identificação contendo um número que posteriormente orientou a distribuição nos grupos de trabalho.

Os participantes também recebiam no credenciamento material informativo sobre o processo de atualização do PDRH e um questionário em formato fechado, contendo um item aberto sobre críticas e sugestões, aplicado com o intuito de iniciar a provocação de reflexão sobre o assunto a ser discutido na consulta pública, captar a percepção individual dos participantes sobre a respectiva UTE, contribuindo também para subsidiar o diagnóstico das UTEs.

A parte coletiva das consultas públicas iniciava-se com apresentação sobre o CBH Rio das Velhas contextualizando o Plano Diretor como um dos instrumentos de gestão de recursos hídricos, apresentando que está em fase de atualização e que o grande diferencial dessa atualização é que serão realizados levantamentos, estudos e consultas públicas nas 23 unidades territoriais estratégicas (sub-bacias ou conjunto de sub-bacias), definidas pelo CBH Rio das Velhas, reforçando a importância da atuação do Subcomitê na definição de prioridades locais e tudo isso permitindo maior conhecimento regionalizado.

Nessa apresentação os participantes foram instigados a refletir sobre as potencialidades, problemas, soluções para os mesmos, qual a forma de uso e ocupação do solo e a vocação das respectivas UTEs. Esclareceu-se também sobre as formas de contribuição para atualização do Plano Diretor por parte do Subcomitê, Prefeituras, Usuários e pessoas físicas. Entregando o documento formal do Subcomitê, disponibilizando os Planos, legislações municipais e informações sobre infraestrutura e gestão ambiental, respondendo questionários, cadastrando e disponibilizando todos os tipos de materiais relacionados a bacia hidrográfica do Rio das Velhas no link <http://www.cbhvelhas.org.br/planodiretor/>.

Na sequência ocorria a apresentação do consórcio Ecoplan/Still que esclarecia as etapas da atualização do plano, com envolvimento da sociedade, sobre quais são as bases de informação para essa atualização (majoritariamente dados secundários e alguns dados primários). Nessa apresentação também se informava que será constituído um sistema integrado de informações contendo base

de dados, sistema de informações geográficas em um acesso web e apresentação da equipe técnica e os Produtos a serem entregues pela empresa.

Posteriormente os participantes eram orientados a separarem em grupos conforme os números nos seus respectivos crachás, a elegerem um secretário e um relator por grupo, para registrar e apresentar respectivamente, suas percepções sobre o que haviam sido provocados a refletir sobre sua UTE. O Relator de cada grupo ficava responsável por apresentar os resultados do grupo e a discussão final, com a palavra aberta aos participantes seguida do encerramento.

Em cada UTE, os grupos de trabalho focaram as discussões de acordo com a sua realidade e apresentaram de formas distintas os resultados de suas discussões, alguns apresentaram descrição sobre todos os itens em que foram provocados a refletir, outros priorizaram elencar os principais problemas. Respeitando as considerações ocorridas no momento das consultas, as discussões foram sistematizadas de acordo com o enfoque dado em cada consulta. Abaixo a sistematização das discussões de cada UTE:

1ª CONSULTA PÚBLICA - SUBCOMITÊ ÁGUAS DA MOEDA

Data: 07/05/2013

Local: Faculdade Milton Campos – Rua Senador Milton Campos, nº 202, Nova Lima.

Horário de duração: 14h às 17h

UTE: SCBH Águas da Moeda.

Municípios: Itabirito, Nova Lima, Raposos, Rio Acima, Sabará.

Nº de participantes: 21

As principais questões levantadas:

- Impactos e efeitos negativos da Mineração;

- Saneamento Básico: déficit de tratamento de esgoto e contaminação de solo e água subterrânea;
- Expansão urbana sem planejamento: ocupação desordenada, parcelamento do solo e especulação imobiliária;
- Falta de Mapeamento dos Corredores Ecológicos: necessidade da promoção de políticas adequadas;
- Conflitos de uso da água: falta de fiscalização nas áreas de proteção ambiental, mineração, ocupação desordenada e especulação imobiliária.
- Ausência de Plano Municipal de Saneamento Básico nos municípios da Sub-bacia.

2ª CONSULTA PÚBLICA – SUBCOMITÊ CAETÉ/SABARÁ

Data: 08/05/2013

Local: Clube Campestre Juca Vieira. Fazenda Juca Vieira s/n, Caeté.

Horário de duração: 14h às 17h

UTE: SCBH Rio Caeté/Sabará.

Municípios: Caeté, Sabará, Raposos e Santa Luzia.

Nº de participantes: 24

As principais questões levantadas:

- Problemas:

- Falta de saneamento básico;
- Efluentes domésticos e industriais lançados diretamente nos córregos (em área urbana e rural);
- Descarte irregular de resíduos e efluentes de fossas negras;

- Saneamento em áreas rurais, ausência de captação e tratamento de esgoto no município de Sabará, entraves nas contratações/licitações e execução de projetos;
- Existência de ocupações irregulares ao longo das margens dos cursos d'água e nascentes;
- Parcelamento do solo e ocupação as margens do rio;
- Desmatamento, agropecuária;
- Produtos agrícolas, uso de agrotóxicos;
- Atividade minerária, extração de areia;
- Conflito pelo uso da água na bacia: captação em um manancial para abastecimento doméstico (população do município de Caeté) e para agricultura (produtores rurais, atividade econômica – hortaliças);
- Erosão e voçorocas;
- Descartes irregulares dos resíduos sólidos;

-Soluções:

- Ativar a ETE que começou a ser construída no Bairro José Brandão, financiada pela CODEVASF no município de Caeté;
- Implantação do sistema esgotamento sanitário e industrial;
- Construção de pequenas ETES nos distritos, licenciamento para chaceamento uso e ocupação do solo e expansão urbana, drenagens pluviais, fiscalização extração mineral, comprometimento de todas as partes com a legislação em âmbito federal, estadual e municipal;
- Ações dos Municípios para o reassentamento das famílias sujeitas à risco de inundação/enchentes;

- Empresas sem licenciamento devem ser fiscalizadas pelas prefeituras e esta exigir o correto tratamento dos efluentes e que devem ser informado à população local;
- Recuperação das nascentes (cercamento), recuperação das matas ciliares;
- Educação Ambiental;
- Licenciamento ambiental;
- Aterro sanitário, coleta seletiva;
- Fiscalização e punição.

3ª CONSULTA PÚBLICA – SUBCOMITÊ ITABIRITO

Data: 13/05/2013

Local: Casa de Cultura – Rua Carlos Michel, nº 01, Itabirito

Horário de duração: 14h às 17h

UTE: SCBH Rio Itabirito

Municípios: Itabirito, Ouro Preto e Rio Acima

Nº de participantes: 29

As principais questões levantadas:

- Problemas:

- Expansão atividades minerárias nas cabeceiras do rio Itabirito;
- Poluição de lixo e esgoto doméstico na calha do rio e a não separação das redes pluviais e de esgoto;
- Impactos do uso e ocupação do solo (pressões antrópicas), inclusive no leito

dos rios, acelerando os processos erosivos, devido às atividades agropecuárias e a expansão urbana;

- Exploração mineral principalmente de areia e cascalho – inclusive da água - principalmente na região do córrego do Bação;
- Voçorocas (mais de 300) em toda a região devido ao uso irregular/estrutural do solo;
- Lançamento de esgoto doméstico "in natura", nos cursos d'água;
- Expansão urbana em áreas de preservação – pressões antrópicas;
- Impactos de uso agropecuário, relacionados à queimada e criação de gado.
- Impactos relacionados à mineração, como transporte de caminhões em excesso, falta de manutenção de vias;
- Problemas com fossas que estão contaminando as águas subterrâneas e superficiais;
- Indústrias, principalmente têxtil, que contribui significativamente com a contaminação do rio;
- Retirada das matas ciliares e queimadas

-Soluções:

- Construção de fossas sépticas;
- Recuperação das matas ciliares;
- Projetos na área de saneamento básico e construção das ETEs;
- Aumento da fiscalização;
- Recuperação das áreas de voçorocas;
- Investimentos na educação ambiental.

Data: 16/05/2013

Local: Distrito de Mocambeiro - Matozinhos

Horário de duração: 14h às 17h

UTE: Carste

Municípios: Confins, Funilândia, Lagoa Santa, Matozinhos, Pedro Leopoldo, Prudente de Morais.

Nº de participantes: 60

As principais questões levantadas:

- Problemas:

- Desmatamento;
- Queimadas;
- Expansão urbana desordenada, loteamentos irregulares, especulação imobiliária;
- Destinação inadequada dos resíduos sólidos, falta de coleta seletiva;
- Esgoto, fossas negras, falta de rede coletora e tratamento adequado;
- Poluição industrial;
- Destruição das nascentes e matas ciliares;
- Canalização de rios/ribeirões;
- Lei de uso e ocupação do solo inadequada, provocando assoreamento das lagoas e córregos;
- Desconhecimento das especificidades do Carste;
- Falta proteção das áreas de recarga do lençol freático.

Data: 18/05/2013

Local: Câmara Municipal de Nova União – Av. José Afonso Fernandes, 825 –
Centro, Nova União.

Horário de duração: 14h às 17h

UTE: SCBH Rio Taquaraçu

Municípios: Caeté, Jaboticatubas, Nova União, Santa Luzia, Taquaraçu de Minas.

Nº de participantes: 32

As principais questões levantadas:

- Problemas Gerais:

- Falta de tratamento de esgoto (em Altamira, principalmente);
- Qualidade da água;
- Falta de Educação Ambiental;
- Ocupação desordenada;
- Saneamento básico (prioridade na zona rural);
- Estradas em zonas rurais sem manutenção adequada, apresentando processos de erosão elevados, resultando em arrastamento do solo e assoreamento dos rios.

- Problemas específicos:

Roças Novas

- Ocupação desordenada;
- Loteamento Clandestino;
- Uso de água tratada em agropecuária comprometendo o abastecimento para casas e domicílios, principalmente;
- Destinação incorreta de resíduos (bota-fora);
- Ausência ou degradação de matas ciliares principalmente pela atividade agropecuária;
- ETE (Estação de Tratamento de Esgoto) possui capacidade para atender apenas 90% do esgoto população.

Nova União

- ETE Inativa – O projeto estava em fase de implantação, mas está paralisado por falta de recurso;
- Usina de compostagem e reciclagem paralisada – deficiência falta de equipamentos de trituração e bombas;
- Lei de uso e ocupação do solo em rodovias do solo regional ao longo da rodovia;
- Retiro Serrano e Nova União totalmente sem estradas;

Taquaraçu

- Loteamento Clandestino (campo Santo Antônio);
- Ocupação desordenada;

- Impactos das mineradoras na Bacia do Taquaraçu;

- Soluções:

- Estudo da capacidade hídrica do Taquaraçu frente a especulações e empreendimentos;
- Funcionamento das ETEs;
- Investimento na educação, levando questões ambientais às escolas, ensinando novos hábitos;
- Articulação das secretarias de saúde, assistência social e meio ambiente. As secretarias poderiam promover palestras e outras atividades para viabilizar a conscientização da população;
- Mapeamento da zona rural;
- Conclusão da ETE em fase de implantação;
- Criação de fossas sépticas, com urgência;
- Implantação de Barraginhas com apoio para a manutenção;
- Avaliação e planejamento de cercamento das nascentes para a recuperação das mesmas, sem prejudicar os animais;
- Mapear, acompanhar, auxiliar e decidir tendências do crescimento imobiliário;
- Fiscalizar os currais que são instalados às margens dos cursos d'água – efluentes contaminam as águas.
- Realizar coleta seletiva;

- Ativar o funcionamento da usina de lixo;
- Implantar esgoto estático nas comunidades situadas à montante do Rio Vermelho e água tratada para comunidades, o que evitaria problemas de saúde.

- Potencialidades:

- Rio Taquaraçu é um contribuinte para melhoria da qualidade de água do Rio das Velhas;
- Altamira possui potencialidade para turismo.

6ª CONSULTA PÚBLICA – SUBCOMITÊ RIO PARAÚNA

Data: 21/05/2013

Local: Salão Paroquial Ruas dos Alves, s/n. Ao lado da Matriz Sto. Antônio. Centro, Gouveia.

Horário de duração: 15h às 17h50

UTE: SCBH Rio Paraúna

Municípios: Conceição do Mato Dentro, Congonhas do Norte, Datas, Gouveia, Monjolos, Presidente Juscelino, Presidente Kubitschek, Santana de Pirapama, Santo Hipólito.

Nº de participantes: 16

As principais questões levantadas:

- Uso e ocupação do solo:

- Agricultura familiar;
- Agropecuária;
- Mineração.

- Problemas:

- Assoreamento - Tanto no Rio Paraúna, quanto em vários de seus principais afluentes;
- Voçorocas - Principalmente no território de Gouveia, ocasionadas por pastagens degradadas, por construção de valetas para separação de terrenos (antes de haver cercas) e que contribuem para o assoreamento. Sendo as voçorocas motivo de vários estudos na região;
- Passivos ambientais de garimpos e minerações - Voçorocas, pastagens degradadas;
- Efluentes - Deficiência no tratamento dos esgotos domésticos, de oficinas mecânicas e postos de combustível;
- Resíduos Sólidos - Dificuldades dos municípios para a destinação e tratamento;
- Agrotóxicos - Destinação inadequada das embalagens e para a aplicação a não utilização equipamentos de proteção individual (EPI);
- Municípios sem Planos Municipais de Saneamento Básico;
- Extração de areia - não regularizadas;
- Extração de pedras de quartzito, quartzo e manganês, sem licenciamento;

- Pesca predatória;
- Conflito pelo uso da água - Problemas de "quantidade" de água para o consumo humano município de Santana de Pirapama, córregos intermitentes;
- Supressão de vegetação nativa;
- Dificuldade de regularização fundiária e ambiental - legislação muito rigorosa, com demasiada burocracia para os pequenos produtores;
- Queimadas;
- Introdução de monocultura de eucalipto.

- Potencialidades:

- Ecoturismo;
- Disponibilidade hídrica;
- Agricultura de baixo impacto;
- Canoagem;
- Turismo rural de base comunitária;
- Disponibilidade eólica.

7ª CONSULTA PÚBLICA - UNIDADE TERRITORIAL ESTRATÉGICA RIBEIRÃO PICÃO

Data: 22/05/2013

Local: Casa da Cultura de Corinto Praça Lucas Alves, Centro, Corinto.

Horário de duração: 14h30 às 17h30

UTE: Ribeirão Picão

Municípios: Corinto, Curvelo, Inimutaba, Morro da Garça, Santo Hipólito.

Nº de participantes: 21

As principais questões levantadas:

- Problemas:

- Esgoto domiciliar;
- Extrativismo mineral;
- Destinação incorreta de resíduos sólidos;
- Falta de saneamento básico;
- Assoreamento;
- Existência de voçorocas e erosão;
- Existência de estradas vicinais;
- Pastagens degradadas;
- Nascentes desprotegidas;
- Ausência de APP's.

-Soluções:

- Alternativa sustentável para destinação de resíduo urbano e rural;
- Implementação de estradas ecológicas (Rural Minas);

- Realização de cercamento de nascentes;
- Planos e projetos de saneamento ambiental rural (sustentabilidade).
- Áreas de recuperação para áreas de garimpo;
- Programa de recuperação de áreas degradadas.

-Uso e ocupação de solo:

- Silvicultura;
- Garimpo clandestino: extração de quartzo;
- Agricultura familiar;
- Pecuária Extensiva;
- Piscicultura;
- Hortifrutigranjeiros.

8ª CONSULTA PÚBLICA - UNIDADE TERRITORIAL ESTRATÉGICA RIO PARDO

Data: 23/05/2013

Local: Salão Paroquial- Rua Vereador José de Assis Pereira, Centro, Monjolos.

Horário de duração: 14h às 17h

UTE: Rio Pardo;

Nº de participantes: 23

As principais questões levantadas:

- Problemas:

- Turismo sem planejamento estrutural;
- Esgoto no córrego da Biquinha;
- Falta de tratamento de esgoto;
- Destino incorreto de resíduos;
- Assoreamento do rio;
- Destruição da mata ciliar;
- Degradação de nascentes;
- Poluição do Rio das Velhas nos grandes centros urbanos.

- Potencialidades - Pontos turísticos:

- Praia do Rio Pardinho;
- Gruta do Pau Ferro;
- Paredão;
- Cachoeira do Bueno;
- Cachoeira do Palmito;
- Lapa do Rosilho;
- Gruta do Rosilho;
- Gruta do Buracão;
- Gruta do Chico Velho;

- Gruta do Pingo D'água;
- Ponte de ferro;
- Ponte de Zeca Pinto (Rio Pardo Grande);
- Cachoeira do Telésfero;
- Ponte do Rio das Velhas;
- Fazenda do Brejo;
- Cachoeira Véu da Noiva;
- Fazenda das Pedras;
- APA do Quebra Pé.

9ª CONSULTA PÚBLICA – SUBCOMITÊ RIBEIRÃO JEQUITIBÁ

Data: 09/07/2013

Local: Secretaria Municipal de Educação – Rua Lassance Cunha – 174 – Centro.
Sete Lagoas

Horário de duração: 14h às 17h

UTE: SCBH Ribeirão Jequitibá.

Municípios: Capim Branco, Funilândia, Jequitibá, Prudente de Moraes, Sete Lagoas.

Nº de participantes: 26

As principais questões levantadas:

- Problemas:

- Captação de esgoto;

- Crescimento desordenado da cidade e especulação imobiliária;
- Degradação da mata ciliar;
- Captação irregular de água;
- Degradação de áreas de recarga;
- Parcelamento inadequado do solo;
- Falta de água tratada para abastecimento em área urbana.

-Soluções:

- Tratamento adequado e efetivo dos esgotos (ETE's) nas áreas urbanas e propostas para zona rural e núcleos urbanos isolados de tratamento adequado;
- Obter conhecimento do estudo hidrogeológico para saber quais as áreas prioritárias e quais devem ser protegidas;
- Fiscalização de empreendimentos de pequeno, médio e grande porte na região;
- Prevenção de enchentes e drenagens pluviais;
- Mapear e preservar as áreas de recarga, nascentes e matas ciliares;
- Saneamento Ambiental, em especial coleta e tratamento de resíduos sólido, captação e tratamento de esgotos;
- Formação de agentes ambientais com objetivo de multiplicar os trabalhos de educação ambiental, por meio de parceria político/social/empresarial.

10ª CONSULTA PÚBLICA – SUBCOMITÊ RIBEIRÃO DA MATA

Data: 29/05/2013

Local: Câmara Municipal – Rua Cristiano Ottoni, 555, Pedro Leopoldo.

Horário de duração: 14h às 17h

UTE: SCBH Ribeirão da Mata

Municípios: Capim Branco, Confins, Esmeraldas, Lagoa Santa, Matozinhos, Pedro Leopoldo, Ribeirão das Neves, Santa Luzia, São José da Lapa, Vespasiano

Nº de participantes: 40

As principais questões levantadas:

- Problemas:

- Expansão desordenada, parcelamento do solo e pressão principalmente nas regiões cársticas;
- Falta de respeito às APP'S, não cumprimento das leis ambientais, falta de monitoramento e fiscalização ambiental dos órgãos competentes e promotorias;
- Faltam programas de educação e conscientização ambiental para a população;
- Falta de estudos e critérios para as ocupações urbanas situadas nas áreas cársticas;

- Insuficiência na gestão dos resíduos sólidos urbanos;
- Falta de regulamentação sobre a atividade dos exploradores de areia e argila;
- Assoreamento dos rios e córregos;
- Saneamento básico insuficiente (drenagem urbana, sistema de esgotamento sanitário, resíduos sólidos, etc...);
- Processo de ocupação urbana desenfreada (Mineradoras, indústrias de pequeno porte, condomínios, oficinas, loteamentos, etc...) e contaminação dos rios por esgotos domiciliar e industrial;
- Descumprimento das condicionantes, obrigações e pagamentos originados por danos e infrações ambientais na região;
- Falta de manutenção das áreas naturais;
- Instalação e implantação de atividades não autorizadas e empreendimentos sem licenciamento em áreas próximas aos cursos d'água;
- Contaminação do lençol freático por esgoto sanitário, resíduos químicos;
- Queimadas da vegetação, incêndios criminosos;
- Falta de conclusão da ETE.

-Soluções:

- Executar o Plano Diretor Municipal;
- Fiscalização ambiental dos órgãos competentes.

- Potencialidades:

- Grande quantidade de nascentes ainda limpas e de qualidade;
- Áreas verdes com potencial para parques e corredores ecológicos;
- Patrimônio cultural e histórico ligado aos achados arqueológicos e paleontológicos;
- Potencial turístico e produção científica.

11ª CONSULTA PÚBLICA - UNIDADE TERRITORIAL ESTRATÉGICA PEIXE BRAVO

Data: 04/06/2013

Local: Quadra Poliesportiva Ricardo de Matos Barbosa – Av. José Marques Pereira.
Bairro São Sebastião. Santana de Pirapama.

Horário de duração: 14h às 17h

UTE: Peixe Bravo

Municípios: Jequitibá, Presidente Juscelino, Santana de Pirapama.

Nº de participantes: 14

As principais questões levantadas:

- Problemas:

- Mortandade dos peixes;
- Qualidade, quantidade e disponibilidade de água dos córregos;
- Ausência de ETE (Estação de Tratamento de Esgoto);

- Disposição inadequada dos resíduos sólidos;
- Uso abusivo de agrotóxicos;
- Assoreamento;
- Ausência do Plano Municipal de Saneamento Básico;
- Supressão de vegetação de Áreas de Preservação Permanente – matas ciliares encostas e topos de morro - sem a devida concessão;

-Soluções:

- Revitalização do Córrego Traíras;
- Mais recursos estaduais, municipais e federais para trabalhar as questões de saneamento e meio ambiente;

12ª CONSULTA PÚBLICA - UNIDADE TERRITORIAL ESTRATÉGICA RIBEIRÕES TABOCAS E ONÇA

Data: 05/06/2013

Local: Academia Cordisburguense de Letras – Rua São José 1005-B – Centro, Cordisburgo

Horário de duração: 14h às 17h

UTE: UTE Ribeirões Tabocas e Onça

Municípios: Araçáí, Cordisburgo, Curvelo, Paraopeba.

Nº de participantes: 32

As principais questões levantadas:

- Problemas:

- Quantidade da água;
- Qualidade da água e contaminação de solos, principalmente devido ao uso de agrotóxicos, lixos domiciliares;
- Destinação inadequada para os resíduos sólidos;
- Falta de Tratamento de Esgotos em determinados pontos de municípios e principalmente em Araçá;
- Parcelamento do solo;
- Problemas relacionados à agropecuária – dessedentação de animais, retirada de matas ciliares e proteção das nascentes;
- Desmatamento;
- Extração de cristal de quartzo em Cordisburgo assoreamento de córregos e processos erosivos;
- Incêndios Florestais;
- Captura inadequada ou acentuada do minhocoçu;
- Irrigação sem autorização;
- Falta de conscientização e esclarecimento da comunidade e suporte público para a realização de atividades de conscientização nas escolas.

- Falta de suporte dos órgãos competentes para fazer as regularizações necessárias.

-Soluções:

- Coleta de água pelo poço artesiano feito pela COPASA;
- Constituir o sistema de coleta de resíduos sólidos;
- Inclusão de Educação Ambiental na grade curricular das escolas como uma ação continuada;
- Levantamento de todos usos da água na bacia – outorga;
- Criação da APA Maquiné;
- Criação de fossas sépticas na zona rural.

13ª CONSULTA PÚBLICA - UNIDADE TERRITORIAL ESTRATÉGICA SANTO ANTÔNIO / MAQUINÉ

Data: 06/06/2013

Local: Rua Prefeito Irineu Moreira Gonzaga, 90 – Centro, Curvelo

Horário de duração: 14h às 17h

UTE: Santo Antônio / Maquiné

Municípios: Curvelo, Inimutaba

Nº de participantes: 36

As principais questões levantadas:

- Problemas:

- Falta de coleta e tratamento dos esgotos - apenas 80% do esgoto na sub-bacia é tratado;
- Fonte de poluição dos solos e mananciais;
- Desmatamento de matas ciliares o que contribui para o assoreamento;
- Falta de drenagem pluvial;
- Falta de Secretaria de Meio Ambiente;
- Educação Ambiental;
- Falta de destinação correta dos resíduos sólidos – coleta seletiva;

-Soluções:

- Recuperação das matas ciliares;
- Tratamento das nascentes;
- Instigar práticas de educação ambiental;
- Sistema de Compostagem;
- Melhoria na divulgação e difusão das ações ambientais;

14ª CONSULTA PÚBLICA – SUBCOMITÊ RIO BICUDO

Data: 11/06/2013

Local: Casa de Cultura, Rua Deputado Manuel Pereira da Silveira, 33, Centro, Morro da Garça.

Horário de duração: 14h30 às 18h30

UTE: SCBH Rio Bicudo

Municípios: Corinto, Morro da Garça.

Nº de participantes: 38

As principais questões levantadas:

- Uso e ocupação do solo:

- Agricultura familiar;
- Agropecuária;
- Silvicultura;
- Monoculturas;
- Mineração quartzo;
- Gás Natural.

- Problemas:

- Desmatamento
- Silvicultura - grandes monoculturas sem consorciamento com outras culturas;
- APPs degradadas - Ausência de mata ciliar, topos de morro e encostas degradadas;

- Estradas vicinais rurais - sem manutenção adequada, apresentando processos de erosão elevados, resultando em arrastamento do solo e assoreamento dos rios;
- Pastagens degradadas - Sem nenhuma utilização técnicas de recuperação, tais como rotação, adubação, etc.;
- Falta de conscientização da população sobre as questões das águas e ambientais;
- Uso irracional da água - desperdício população em geral;
- Agrotóxicos - Uso indiscriminado de agrotóxicos dos pequenos agricultores, destinação inadequada das embalagens;
- Erosão, voçorocas e assoreamento - Ocasionalmente em função do principalmente do desmatamento irregular, manejo inadequado das pastagens e pela falta de manutenção das estradas vicinais;
- Nascentes degradadas - muitas nascentes o gado possui acesso e em função do pisoteio causam a compactação, comprometendo as nascentes;
- Taboas cobrindo as lagoas - pragas que contribuem para a eutrofização;
- Deficiência de saneamento básico - Nas áreas urbanas e rurais, ausência de tratamento de esgotos, de projetos de abastecimento de água na área rural, de planejamento sobre a drenagem e coleta dos resíduos sólidos em área urbana e rural. A destinação dos resíduos ainda é lixão nos municípios de Corinto e Morro da Garça.
- Os municípios não tem Plano municipal de Saneamento Básico;

- Exploração de cristal clandestina;
- Queimadas;
- Falta de divulgação de energia alternativa.

- Soluções:

- Estradas vicinais - Construção, recuperação, readequação e manutenção das estradas vicinais para melhorar as condições de transportes das pessoas, da produção agrícola, a integração inter-regional e intra-regional, diminuir os custos do transporte e assim reduzir as causas da erosão e outros danos ambientais;
- Preservação das nascentes com cercamento e plantio de mudas, assim como recuperação ambiental das matas ciliares;
- Manutenção das barraginhas das estradas rurais e das que estão em áreas de pequenos produtores que não possuem condições financeiras para fazerem a manutenção das mesmas;
- Construção de barraginhas e curvas de nível nas pontas de camaleão (lombadas);
- Aumentar as ações de mobilização social e educação convidando a população a participar no Subcomitê do Rio Bicudo, assim como fomentar e orientar os produtores sobre técnicas adequadas de manejo do gado, culturas e do solo buscando otimizar os ganhos do produtor rural e reduzir os impactos negativos ambientais;

- Políticas Públicas adequadas buscando incentivar a permanência dos jovens na zona rural, dando a oportunidade de estudo;
- Políticas Públicas de apoio e incentivo a projetos de energia alternativa.

- Potencialidades:

- Hortifrutigranjeiros;
- Irrigação;
- Gás natural;
- Mineração;
- Agropecuária;
- Topografia plana;
- Solos férteis;
- Povo participativo.

15ª CONSULTA PÚBLICA - UNIDADE TERRITORIAL ESTRATÉGICA GUAICUI

Data: 12/06/2013

Local: Secretaria Municipal de Educação, Rua Tiradentes, 190, Centro, Várzea da Palma.

Horário de duração: 14h40 às 18h15

UTE: Guaicui

Municípios: Corinto, Lassance, Pirapora, Várzea da Palma.

Nº de participantes: 21

As principais questões levantadas:

- Problemas:

- Somente algumas áreas de APP são respeitadas;
- Ausência de ações de educação ambiental para as populações rurais e os ribeirinhos das cidades;
- Captação de água sem outorga ou cadastro de uso insignificante;
- Destinação inadequada dos resíduos rurais;
- Ausência de captação e tratamento de esgoto em Barra do Guaicuí;
- Construções civis irregulares nas margens do Rio da Velhas;
- Poluição do ar, ocasionada pelas empresas RIMA e Italmagnésio que não possuem filtros em suas chaminés, acarretando em doenças respiratórias
- Córrego São Gonçalo corre risco de seca por falta de preservação;

- Soluções:

- Preservação das nascentes;
- População deverá ter adesão obrigatória para lançar os esgotos na rede coletora e não em rede fluvial;
- Tratamento dos efluentes rurais;

- Respeito as áreas de APP e fazer recuperação das que já estão degradadas;
- Incentivos para recuperação e conservação de área de APP e reserva legal;
- Educação ambiental para as populações rurais e os ribeirinhos das cidades;
- Maior controle e fiscalização das outorgas;
- Incentivo do tratamento biológico dos resíduos rurais;
- Controle da poluição do solo que poderá levar a contaminação do lençol freático.

16ª CONSULTA PÚBLICA – SUBCOMITÊ RIO CURIMATAÍ

Data: 13/06/2013

Local: Câmara Municipal de Augusto de Lima – Rua Coronel Pedro Pedras, 220, Centro, Augusto de Lima.

Horário de duração: 14h30 às 17h50

UTE: SCBH Rio Curimataí

Municípios: Augusto de Lima, Buenópolis, Joaquim Felício.

Nº de participantes: 22

As principais questões levantadas:

- Problemas:

- Deficiência de saneamento básico - Nas áreas urbanas e rurais, ausência de tratamento de esgotos, de coleta seletiva, além da destinação dos resíduos sólidos ainda ser o lixão;
- Ausência de ações de educação ambiental;
- Desmatamento e queimadas nas regiões de cabeceira do Rio Curimataí;
- Falta de construção e manutenção adequada das estradas vicinais, tais como a construção de “bigodes” (lombada) e barraginhas;
- Agricultura sem curvas de níveis;
- Assoreamento dos rios;
- Degradação de matas ciliares e nascentes;
- Queimadas;
- Extração de areia;
- Uso indiscriminado de agrotóxicos;
- Mineração;
- Ausência de Plano Diretor Municipal;
- Ausência de estudos prévios para a perfuração de poços artesianos;

- Soluções:

- Necessidade de coleta seletiva;
- Recuperação de nascentes – cercamento;

- Elaboração dos Planos Municipais de Saneamento e implantação dos mesmos (instalação de aterro sanitário, usina de reciclagem, coleta seletiva, construção da ETEs);
- Elaboração e implantação de projeto de educação ambiental nos municípios do Subcomitê Curimataí;
- Elaboração e implantação dos Planos Diretores Municipais.
- Maior controle e fiscalização das atividades e empreendimentos que impactam o meio ambiente.

17ª CONSULTA PÚBLICA – SUBCOMITÊ RIBEIRÃO ONÇA

Data: 18/06/2013

Local: UFMG – CAD 2 Campus Pampulha, Belo Horizonte.

Horário de duração: 14h às 17h

UTE: SCBH Onça

Municípios: Belo Horizonte e Contagem.

Nº de participantes: 33

As principais questões levantadas:

- Problemas:

- Falta de saneamento – esgoto a céu aberto às margens dos córregos, drenagem ineficiente e/ou inexistente; lançamento inadequado do esgoto na

rede coletora, muitas vezes porque faltam interceptores de esgotos ou porque estão danificadas;

- Assoreamento de córregos e ribeirões;
- Depósito clandestino de entulho às margens dos rios e resíduos industriais e comerciais em leitos e beiras dos córregos;
- Falta conscientização ambiental;
- População com alto índice de vulnerabilidade social, sem acesso aos serviços básicos;
- População em área de risco, ocupação urbanas, loteamentos clandestinos, expansão imobiliária e impermeabilização dessas áreas;
- Minorias étnicas excluídas, acampadas às margens do Onça;
- Falta acesso à água tratada e rede de esgoto sanitário;
- Supressão da cobertura vegetal – matas ciliares e preservação deficiente das nascentes;
- Processos erosivos;
- Poluição difusa de ações antrópicas;
- Ocupação das APP, perda dos cursos d'água;
- Extração de areia no baixo onça;
- Falta de planejamento urbano;
- Assoreamento da Pampulha;

- Falta de fiscalização;

-Soluções:

- Interceptação e tratamento de esgotos;
- Medidas que proporcione a fiscalização das matas ciliares e áreas de proteção permanente;
- Estações de tratamento funcionais – Unidades de Recebimento de Pequenos Volumes (centrais que recebem entulho);

18ª CONSULTA PÚBLICA - UNIDADE TERRITORIAL ESTRATÉGICA ÁGUAS DO GANDARELA

Data: 20/06/2013

Local: CINE SOARAL – Rua Professor Antônio Ernesto – 81. Centro, Raposos.

Horário de duração: 14h às 17h

UTE: Águas do Gandarela.

Municípios: Caeté, Itabirito, Nova Lima, Raposos, Rio Acima.

Nº de participantes: 12

As principais questões levantadas:

- Problemas:

- Despejo de Cianeto no Rio Acuruí;
- Enchentes provocadas pela barragem da CEMIG no Rio Acuruí;

- Esgotos domésticos na maioria sem tratamento;
- Decantação do lodo no distrito de Bela Fama;
- Mortandade de peixes;
- Mineração: AngloGold despeja efluentes químicos no córrego mina d'água;
- Assoreamento da margem e várzea do Rio das Velhas, oriundo do impacto causado pela enchente;
- Diminuição da vazão do Ribeirão da Prata na foz, que culminará no impacto do esgoto que vem do município de Nova Lima;
- Capina química na ferrovia – herbicida/capina química;
- Aparecimento de Caramujo/Xistose na região da COPASA;
- Falta de políticas públicas para destino adequado do lixo – coleta seletiva e reciclagem;
- Usina e ácido sulfúrico junto com arsênio no nível da torre (Galo) e sem satisfação de controle para a comunidade;
- Ocupação de fundos de vale.

-Soluções:

- Diagnóstico da sub-bacia;
- Novo sistema de decantação da água no distrito de Bela Fama;
- Verificar passivo do arsênio que continua a fluir na bacia – Ribeirão Suta/Morro do Galo;

- Verificar decretos e legislações sobre a situação do Ribeirão da Prata;
- Projeto e política de educação ambiental;

Potencialidades:

- Projeto com a Anglogold em relação ao Parque Municipal no Ribeirão da Mata;
- Circuito Estrada Real;
- Circuito do Ouro;
- Vocaç o para turismo;
- APA sul;
- Rio das Velhas cortando a cidade;

19ª CONSULTA PÚBLICA - UNIDADE TERRITORIAL ESTRATÉGICA NASCENTES

Data: 25/06/2013

Local: Sal o da Paroquial Nazar  – Pra a Filipe dos Santos s/n. Distrito de Cachoeira do Campo – Ouro Preto.

UTE: Nascentes

Hor rio de dura o: 14h  s 17h

Munic pios: Itabirito, Ouro Preto.

N  de participantes: 33

As principais questões levantadas:

- Problemas:

- Lançamento de esgoto *in natura* direto em Nascentes (região de Santo Antônio do Leite, Maracujá e na região do Maciel) e falta de tratamento de esgoto (ETE) em toda a região;
- Ocupação antrópica nas matas ciliares o que culmina em assoreamento dos leitos dos rios e enchentes;
- Extração de topázio em algumas regiões que impactam o rio;
- Voçorocas nas margens;
- Ausência de coleta seletiva implantada em todas as localidades e falta de local adequado para a disposição do lixo (aterro sanitário);
- Rede pluvial para drenagem urbana;
- Falta de proteção das APP (Áreas de Proteção Permanente);
- Incêndios florestais;
- Desmatamento de florestas plantadas e nativas;
- Mineração de ferro, ouro, topázio, areia e mineração clandestina de garimpo;
- Falta de conservação das estradas para conter a entrada de sedimentos nos riachos;

- Bota fora de resíduos em geral (entulhos, lixos...);
- Quantidade de água e conflitos existentes;
- Falta um programa de retenção dos cursos hídricos;

-Soluções:

- Proteção das águas de nascentes;
- Redução do assoreamento dos corpos hídricos;

20ª CONSULTA PÚBLICA – SUBCOMITÊ RIO CIPÓ

Data: 03/07/2013

Local: Sede do Parque Nacional Serra do Cipó - Jaboticatubas

Horário de duração: 14h30 às 18h30

UTE: SCBH Rio Cipó

Municípios: Baldim, Congonhas do Norte, Jaboticatubas, Presidente Juscelino, Santana de Pirapama, Santana do Riacho.

Nº de participantes: 24

As principais questões levantadas:

Problemas:

- Saneamento Básico:
 - Resíduos Sólidos:

- Ausência da coleta de lixo nas áreas rurais;
- Problemas com a destinação correta do lixo;
- Ausência de fiscalização da prefeitura e demais instituições públicas;
- Jogar o lixo *in natura* no Rio e utilizar essa água para agricultura.
- Esgotamento Sanitário:
 - Fossa negra;
 - Ausência do tratamento adequado do esgoto.
- Drenagem:
 - Ausência de planejamento para drenagem urbana.
- Queimadas (incêndios florestais);
- Crescimento e ocupação em áreas indevidas (loteamento irregular);
- Desconhecimento da situação de preservação das nascentes;
- Mal uso do solo e ausência de manutenção das estradas vicinais (cascalho e erosão);
- Falta de recurso das prefeituras;
- Falta de elaboração de projetos hidroambientais (saneamento);
- Falta de integração entre os setores (meio ambiente, saúde, educação);
- Ausência de programas de educação ambiental;
- Degradação e ausência de mata ciliar;

- Supressão irregular da vegetação;
- Desarticulação entre as entidades;
- Pressão da RMBH;
- Ausência de Plano Municipal de Saneamento Básico.

Potencialidades:

- Turismo sustentável;
- Parque Nacional da Serra do Cipó;
- Rica biodiversidade;
- Pesquisa científica;
- Cultura popular (turismo cultural).

Para fazer:

- Integração da comunidade com o Parque Nacional da Serra do Cipó;
- Organizar uma brigada de incêndio local;
- Identificar os poços artesianos;
- Fazer uso do dinheiro público com transparência a favor da bacia e das pessoas.

21ª CONSULTA PÚBLICA – UNIDADE TERRITORIAL ESTRATÉGICA

PODEROSO VERMELHO

Data: 02/07/2013

Local: Auditório da Prefeitura Municipal de Santa Luzia – Bairro Carreira Comprida, Santa Luzia.

Horário de duração: 14h às 17h

UTE: UTE Poderoso Vermelho

Municípios: Sabará, Santa Luzia, Taquaraçu de Minas.

Nº de participantes: 30

As principais questões levantadas:

- Problemas:

- Lançamentos clandestinos de esgoto e problemas com o contrato atual da COPASA – cobrança pelo tratamento de esgoto e lançamento sem tratamento adequado;
- Nascentes desprotegidas em áreas públicas e privadas;
- Drenagem urbana;
- Lixos – resíduos sólidos lançados nos córregos;
- População desmobilizada;
- Falta de conscientização da população e falta de fiscalização de ações ambientais na bacia;
- Existência de fossas negras em áreas de expansão urbana (loteamento acima de 1.000m).

- Aterro controlado inadequado para a realidade do município;
- Coleta seletiva inexistente e falta de associações de catadores;
- Saneamento básico deficiente;
- Ocupação irregular;
- Desmatamento das matas ciliares;
- Ausência de programas que incentivem e instiguem trabalhos na área de Educação Ambiental;

-Soluções:

- Criação do Parque Ecológico da Bacia do Poderoso;
- Criação de um Parque Linear;
- Áreas de conservação

- Potencialidades:

- Ainda existem diversas áreas verdes rurais - Uma das maiores áreas verdes da região metropolitana com muitas nascentes inclusive em área urbana;
- Uso da agroecologia.

22ª CONSULTA PÚBLICA – SUBCOMITÊ RIBEIRÃO ARRUDAS

Data: 04/07/2013

Local: Faculdade de Medicina da UFMG – Av. Alfredo Balena 190 – Sta. Efigênia.

Horário de duração: 14h às 17h

UTE: SCBH Ribeirão Arrudas.

Municípios: Belo Horizonte, Contagem, Sabará.

Nº de participantes: 24

As principais questões levantadas:

- Problemas:

- Tratamento de água;
- Falta de saneamento à montante e em sua totalidade;
- Falta de interceptação de esgoto;
- Especulação Mobiliária;
- Enchentes – super impermeabilização do solo;
- Supressão de mata ciliar de áreas verdes urbanas;
- Equalização dos córregos;
- Falta destinação adequada dos resíduos inertes, e coleta eficiente de lixo doméstico;
- Falta eficácia de políticas públicas, fiscalização e atuação ambiental;
- Calçadas com lixeiras mal localizadas;
- Faltam mobilização e participação social;
- Falta educação ambiental;

- Animais de grande porte nas ruas;
- Impacto hidráulico decorrente da ocupação da bacia;
- Faltam integrações das políticas intermunicipais;
- Deficiência total do sistema de transporte público – modelo de transporte ultrapassado;

-Soluções:

- Reflorestamento das matas ciliares;
- Diagnóstico da situação das várias microbacias do Arrudas;
- Saneamento de microbacias;
- Preservação das nascentes do Arrudas e Rola Moça – efetivação do corredor ecológico;
- Revitalização das margens e cabeceiras dos córregos;
- Utilização de atlas das bacias do Arrudas e do Onça;
- Elaborar gestão e destinação correta dos resíduos;
- Sistema de reciclagens;
- Ampliação e universalização do saneamento básico em todos os aspectos e em todos os municípios da bacia;
- Integrar as políticas municipais e estaduais dentro da bacia;
- Políticas públicas para implementar a educação ambiental;

- Potencialidades:

- Educação Ambiental.

23ª CONSULTA PÚBLICA – UNIDADE TERRITORIAL ESTRATÉGICA
JABO/BALDIM

Data: 09/07/2013

Local: Salão Paroquial. Praça São José, 87. Rodovia de acesso à MG 10, km 70, entre Lagoa Santa e Serra do Cipó, em frente à Igreja São José, Distrito de São José de Almeida – Jaboticatubas.

Horário de duração: 14h às 17h

UTE: Jabó/Baldim

Municípios: Baldim, Jaboticatubas.

Nº de participantes: 28

As principais questões levantadas:

- Problemas:

- Desrespeito às matas ciliares das nascentes;
- Falta de conscientização da população em geral;
- Invasão de Áreas de Preservação Permanente (APP);
- Contaminação de rios e córregos por esgoto doméstico;
- Alguns bairros não são regularizados pela prefeitura, sendo inviável a implantação das redes de esgoto e por esse motivo os moradores constroem fossas negras;

- Falta de planejamento para destinação de lixo – o lixo é despejado no aterro sanitário sem separação e reciclagem;
- Diminuição do volume da água dos córregos e rios devido ao desmatamento das matas ciliares.

-Soluções:

- Elaboração de um projeto de tratamento de esgoto que proponha a implantação de redes de capacitação, construção de fossas sépticas em áreas rurais, loteamentos e condomínios por parte de órgãos públicos, visando que este esgoto não seja lançado no rio;
- Conscientização geral da população no que tange às questões ambientais, devido ao processo de crescimento exacerbado da população;
- Programas públicos e privados visando ações mitigadoras e educação ambiental;

Potencialidades:

- Vocações para programas voltados para os três principais problemas devido ao perfil de preservação da bacia.

3. CONSIDERAÇÕES FINAIS

As consultas públicas para o processo de revisão do Plano Diretor da Bacia Hidrográfica do Rio das Velhas, além de estarem colaborando para atualizá-lo em acordo com o quadro atual de demandas, quantidade, qualidade, planejamento e gestão dos recursos hídricos, também contribuíram para divulgação e esclarecimento sobre a Gestão de Recursos Hídricos na bacia do Rio das Velhas, uma vez que envolveram um número de 639 pessoas, nessa fase de atualização.

Esclareceu-se sobre os diferentes entes que compõem o sistema, divulgou o Comitê do Rio das Velhas, subcomitês e as diversas formas de participação. Essas consultas serviram especialmente para proporcionar a um número bem mais amplo de pessoas o início da compreensão sobre o Plano Diretor de Recursos Hídricos como importante instrumento da gestão das águas, que deve ser acompanhado em sua fase de elaboração/revisão, bem como a posteriori para garantir a sua implementação.

As consultas públicas na maior parte dos Subcomitês despertou maior mobilização das suas atividades e os provocou para serem ainda mais atuantes. Nas Unidades Territoriais Estratégicas que não está instituído o Subcomitê, os participantes das consultas públicas reiteraram interesse em criar, em várias UTEs solicitou-se orientação sobre os procedimentos para criação. São elas: UTE Nascentes, Guaicui, Picão, Santo Antônio Maquiné, Peixe Bravo, Poderoso Vermelho e Ribeirão Tabocas e Onça.

Dessa forma, a estratégia de realizar as 23 consultas públicas e envolver as diferentes realidades da bacia, seja ela urbana ou rural, próxima ou distante da RMBH, será fundamental para o acompanhamento e implementação do novo Plano Diretor de Recursos Hídricos da bacia e assim contribuir para revitalização da Bacia do Rio das Velhas.

APENDICE A – FOTOS: CONSULTA PÚBLICA SCBH ÁGUAS DA MOEDA-DATA:
07 DE MAIO DE 2013



Foto 1: Consulta Pública SCBH Águas da Moeda



Foto 2: Consulta Pública SCBH Águas da Moeda

APENDICE B – FOTOS: CONSULTA PÚBLICA SCBH CAETÉ SABARÁ- DATA: 08
DE MAIO DE 2013



Foto 3: Consulta Pública SCBH Caeté Sabará



Foto 4: Consulta Pública SCBH Caeté Sabará

APENDICE C – FOTOS: CONSULTA PÚBLICA SCBH CARSTE- DATA: 16 DE
MAIO DE 2013



Foto 5: Consulta Pública SCBH Carste



Foto 6: Consulta Pública SCBH Carste

APENDICE D – FOTOS: CONSULTA PÚBLICA SCBH RIO TAQUARAÇU- DATA:
18 DE MAIO DE 2013



Foto 7: Consulta Pública SCBH Rio Taquaraçu



Foto 8: Consulta Pública SCBH Rio Taquaraçu

**APENDICE E – FOTOS: CONSULTA PÚBLICA SCBH RIO PARAÚNA- DATA: 21
DE MAIO DE 2013**



Foto 9: Consulta Pública SCBH Rio Paraúna



Foto 11: Consulta Pública SCBH Rio Paraúna

APENDICE F – FOTOS: CONSULTA PÚBLICA UTE RIBEIRÃO PICÃO- DATA: 22
DE MAIO DE 2013



Foto 12: Consulta Pública UTE Ribeirão Picão



Foto 13: Consulta Pública UTE Ribeirão Picão

APENDICE G – FOTOS:CONSULTA PÚBLICA UTE RIO PARDO-DATA: 23 DE
MAIO DE 2013



Foto 14: Consulta Pública UTE Rio Pardo



Foto 15: Consulta Pública UTE Rio Pardo

APENDICE H – FOTOS:CONSULTA PÚBLICA SCBH RIBEIRÃO JEQUITIBÁ-DATA:
28 DE MAIO DE 2013



Foto 16: Consulta Pública SCBH Ribeirão Jequitibá



Foto 17: Consulta Pública SCBH Ribeirão Jequitibá

APENDICE I – FOTOS:CONSULTA PÚBLICA SCBH RIBEIRÃO DA MATA-DATA:
29 DE MAIO DE 2013



Foto 18: Consulta Pública SCBH Ribeirão da Mata



Foto 19: Consulta Pública SCBH Ribeirão da Mata

APENDICE J – FOTOS:CONSULTA PÚBLICA UTE PEIXE BRAVO-DATA: 04 DE
JUNHO DE 2013



Foto 20: Consultas Públicas UTE Peixe Bravo



Foto 21: Consultas Públicas UTE Peixe Bravo

APENDICE K – FOTOS:CONSULTA PÚBLICA UTE RIBEIRÕES TABOCAS E
ONÇA- DATA: 05 DE JUNHO DE 2013



Foto 22: Consulta Pública UTE Ribeirões Tabocas e Onça



Foto 23: Consulta Pública UTE Ribeirões Tabocas e Onça

APENDICE L – FOTOS: CONSULTA PÚBLICA UTE SANTO ANTÔNIO DO
MAQUINÉ- DATA: 06 DE JUNHO DE 2013



Foto 24: Consulta Pública UTE Santo Antônio do Maquiné



Foto 25: Consulta Pública UTE Santo Antônio do Maquiné

APENDICE M – FOTOS: CONSULTA PÚBLICA SCBH RIO ITABIRITO- DATA: 11
DE JUNHO DE 2013



Foto 26: Consulta Pública SCBH Rio Itabirito



Foto 27: Consulta Pública SCBH Rio Itabirito

APENDICE N – FOTOS: CONSULTA PÚBLICA SCBH RIO BICUDO- DATA: 11 DE JUNHO DE 2013



Foto 28: Consulta Pública SCBH Rio Bicudo



Foto 29: Consulta Pública SCBH Rio Bicudo

APENDICE O – FOTOS: CONSULTA PÚBLICA UTE GUAICUY- DATA: 12 DE JUNHO DE 2013



Foto 30: Consulta Pública UTE Guaicuy



Foto 31: Consulta Pública UTE Guaicuy

APENDICE P – FOTOS: CONSULTA PÚBLICA SCBH ONÇA- DATA: 18 DE JUNHO
DE 2013



Foto 32: Consulta Pública SCBH Onça



Foto 33: Consulta Pública SCBH Onça

**APENDICE Q – FOTOS: CONSULTA PÚBLICA UTE ÁGUAS DO GANDARELA-
DATA: 20 DE JUNHO DE 2013**



Foto 34: Consulta Pública UTE Águas do Gandarela



Foto 35: Consulta Pública Águas do Gandarela

APENDICE R – FOTOS:CONSULTA PÚBLICA UTE NASCENTES-DATA: 25 DE
JUNHO DE 2013



Foto 36 - Consulta Pública UTE Nascentes



Foto 37- Consulta Pública UTE Nascentes

APENDICE R – FOTOS:CONSULTA PÚBLICA UTE PODEROSO VERMELHO-
DATA: 02 DE JULHO DE 2013



Foto 38- Consulta Pública UTE Poderoso Vermelho



Foto 39- Consulta Pública UTE Poderoso Vermelho

APENDICE S – FOTOS:CONSULTA PÚBLICA SCBH RIO CIPÓ- DATA: 03 DE
JULHO DE 2013



Foto 40- Consulta Pública SCBH Rio Cipó



Foto 41- Consulta Pública SCBH Rio Cipó

**APENDICE T – FOTOS: CONSULTA PÚBLICA SCBH RIBEIRÃO ARRUDAS-
DATA: 04 DE JULHO DE 2013**



Foto 42- Consulta Pública SCBH Ribeirão Arrudas



Foto 43- Consulta Pública SCBH Ribeirão Arrudas

APENDICE U – FOTOS: CONSULTA PÚBLICA UTE JABÓ/BALDIM- DATA: 09 DE
JULHO DE 2013




Foto 44- Consulta Pública UTE Jabó/Baldim



Foto 45- Consulta Pública UTE Jabó/Baldim

ANEXOS


ANEXO A – LISTA DE PRESENÇA: PLANO DIRETOR DE RECURSOS HÍDRICOS LOCAL: UTE NASCENTES – DATA: 25 E JUNHO DE 2013

		Plano Diretor de Recursos Hídricos da Bacia Hidrográfica do Rio das Velhas	
Data: 25/06/2013 Local: Cachoeira do Campo -Salão Paroquial Nazaré praça Filipe dos Santos -Centro -		Hora: ____:____ Pauta: Consulta Pública UTE_01 NASCENTES	
ALDAR DA SILVA	SNAC - ITABRITO	ALDAR DA SILVA@YAHOO.COM.BR	31- 8836-2218
Laércio R. Lourenço	SAAE - ITABRITO	laercio.lourenco@saate.ita.mg	31. 9119 6317.
Rodrigo da Lourenço Gomes	Posto Cachoeira do Campo - 1000	guiacachoeira@compa@gmail.com	31 9909-4106
Roberto Nogueira Silva	SEMMA / Ouro Preto	roberto.nogueira@semma.com	31 91571519
TÁLIA FREITAS	SEMMA / Ouro Preto	TALIA.FREITAS@OUROPRETO.MG.GOV.BR ou FREITAS.TAC@GMAIL.COM	(31) 8452-8351
Carlos Lucchi Rocha	Governo do Estado	CARLOS.LUCCHI.ROCHA@GMAIL.COM	31 99912908
VANIA RODRIGUES	" "	vaniarodrigues@yahoo.com.br	31 9311 3383
ALBERTO VIEIRA DE MELO MATEOS	IBRFL FLORESTA ESTADUAL DO URMIL	alberto.mateos@meioambiente.mg.gov.br	31 99611340
Guilherme A. P. Moura	SEMMA/PMOP	guilhermemoura@gmail.com	3559-3253
Sebastião A. W. Filho	POA. Meio Ambiente	sebastiao.w.filho@notmail.com	3557-9118
Allan Jefferson da Silva	Polícia de Meio Ambiente	allan.jefferson.da.silva@notmail.com	3557-4118
JUAN CANTU		juantitlan@hotmail.com	9504-6752
Francisco JANA	associação São Judas Tadeu	franciscobiofs@hotmail.com	9712 9602
FERNANDA ANJANA	E.M. (CBH Rio das Velhas)	fernanda.anjana@cbhrio.com.br	3222 8350

Rua Marechal Deodoro, nº 308 – Bairro Floresta – Belo Horizonte/MG – CEP 30150-110
 Telefone: (021) 2323 8350 – (021) 2323 8373 – cbhrio@cbhrio.com.br

ANEXO B – SÍNTESE DOS GRUPOS DE TRABALHO DO PDRH VELHAS LOCAL: UTE NASCENTES – DATA: 25 E JUNHO DE 2013

UTE 01 - GT 01



Plano Diretor de Recursos Hídricos da Bacia Hidrográfica do Rio das Velhas

Data: 25 / 06 / 13

UTE: Nascentes

CONSULTA PÚBLICA PLANO DIRETOR DE RECURSOS HÍDRICOS DA BACIA DO RIO DAS VELHAS

Nome dos integrantes do grupo:
 Heloísa Franco; Lucilene, Gabriel, Rodrigo, Takane, Carlos, Augusto, Jéssica, Adebler

Resumo de discussão do grupo: PRINCIPAIS PROBLEMAS:

- ① * Esgoto - lançamento direto em Nascentes (Ruk)
 - * Falta de tratamento de esgoto em toda a região
 - * Assoreamento dos rios
 - * Criação de depósitos em algumas regiões que impactam até a redução da vazão do rio tipo.
 - * Invasões
 - * Enchentes
- ② * Degradação da mata ciliar em toda a região.
- ③ * Ausência de obra relativa implantada em todas as localidades
 - * Redução pluvial e drenagem urbana.
 - * Falta proteção das APP como usança de proteção dos açúes de mananciais e o redução do assoreamento dos corpos hídricos.

UTE 01. G 2



Plano Diretor de Recursos Hídricos
da Bacia Hidrográfica do Rio das Velhas

Data: 25/06/2013

UTE: Nascentes

CONSULTA PÚBLICA PLANO DIRETOR DE RECURSOS HÍDRICOS DA BACIA DO RIO DAS VELHAS

Nome dos integrantes do grupo:

Soldado Jo. Silveira, César, Nascimento, Guilherme, Jaércio,
Sueli, Sarah, Talia, Francisco

Resumo de discussão do grupo:

O grupo detectou os principais impactos na Bacia:

- 1) Esgoto doméstico jogado diretamente no rio sem tratamento prévio. Somente São Bartolomeu oferece esse serviço.
- 2) Ocupação irregular de áreas de proteção permanentes nos centros urbanos (principalmente).
- 3) Voçorocas nas margens provocando assoreamento da calha dos rios.
- 4) Desmatamento de florestas plantadas e nativas.
- 5) Mineração de ferro, ouro, topázio, areia.
- 6) Falta de conservação das estradas para conter a entrada de sedimento nos riachos.
- 7) Bota fora de resíduos em geral (entulhos, lixos...)
- 8) Falta de local adequado para a disposição do lixo (aterro sanitário)
- 9) Queimadas

Por fim o grupo selecionou os itens 1), 2 e 3

UTE 01 GT-03



Plano Diretor de Recursos Hídricos
da Bacia Hidrográfica do Rio das Velhas

Data: 25/06/13

UTE: Nascentes

CONSULTA PÚBLICA PLANO DIRETOR DE RECURSOS HÍDRICOS DA BACIA DO RIO DAS VELHAS

Nome dos integrantes do grupo:

- FABÍOLA DE P.F. LONATO
- RONALD DE CARVALHO GUERRA
- JÚNIOR HONÓRIO RIBEIRO
- RONALDO LEOPOLDO
- ALDAR DA SILVA
- HEZIN EUGÊNIO
- ALBERTO VIEIRO DE MELO MARQUES

Resumo de discussão do grupo:

- FUNIL DO RIO MARACUJÁ;
- MINERAÇÃO CLANDESTINA (GARIMPO);
- OCORRÊNCIA DE INCÊNDIO;
- USO E OCUPAÇÃO DO SOLO;
- ②. ESGOTO; SÃO BARTOLOMEU É O ÚNICO DISTRITO QUE TEM TRATAMENTO DE ESGOTO;
- ③. ASSOERAMENTO DA BARRAGEM DE ACURUI
- ①. QUANTIDADE DE ÁGUA, CONFLITOS
- FALTA UM PROGRAMA DE RETENÇÃO DOS CURSOS HÍDRICOS



Plano Diretor de Recursos Hídricos da Bacia Hidrográfica do Rio das Velhas


Data: 14/05/2013 Hora: 14h00

Local: Casa de Cultura Maestro Dunga – Itabirito/ MG Pauta: Consulta Pública UTE / Subcomitê Rio Itabirito

28.	ROMAO GUERRA	ÁGUA -	romao@maestrodunga.com.br	58 43 29 09
29.	Rodrigo A. F. F. Filho	subcomitê	rodrigo.gato@synter.com.br	21 3591 0929
30.				8850 8599
31.				
32.				
33.				
34.				
35.				
36.				
37.				
38.				
39.				
40.				
41.				

ANEXO D – SÍNTESE DOS GRUPOS DE TRABALHO DO PDRH VELHAS
LOCAL: UTE ITABIRITO – DATA: 14 DE MAIO DE 2013

2. G1

 Plano Diretor de Recursos Hídricos
da Bacia Hidrográfica do Rio das Velhas

Data: 13/05/2013
UTE: ITABIRITO

CONSULTA PÚBLICA PLANO DIRETOR DE RECURSOS HÍDRICOS DA BACIA DO RIO DAS VELHAS

• FÁBIO DE PENHA FORTE MONATO - CENTRO DE EDUCAÇÃO
AMBIENTAL / SECRETARIA MUNICIPAL DO MEIO AMBIENTE
• Bráulio Rodrigues - Educador ambiental SEMAM
• João Paulo Neto Brasil - MYE PROJETOS - GEÓLOGO
• Rodrigo G. Almeida Félix - Subcomitê do Rio Itabirito
- FUNDAÇÃO DE CARVALHO GUERANA - AQUA - ANACOM
Quadrulatório das Águas - DADO PRATO -
• Luis Fernando Cluáco - IEF - ESTAÇÃO ECOLÓGICA DE ARÉDES

⇒ PROBLEMATICAS:

- 1- ATIVIDADES MINERÁRIAS NAS CABECEIRAS;
- 2- POLUIÇÃO DE LIXO E ESGOTO DOMÉSTICO;
- 3- IMPACTOS DO USO E OCUPAÇÃO DO SOLO, ACELERANDO
O PROCESSO EROSIVO;
- 4- EXPLORAÇÃO DE ARGILA E CASCALHO NA REGIÃO DO
CÓRREGO DO BAÇÃO.

2.92



Plano Diretor de Recursos Hídricos
da Bacia Hidrográfica do Rio das Velhas

Data: 13/05/13

UTE: SCBH Itabirito

CONSULTA PÚBLICA PLANO DIRETOR DE RECURSOS HÍDRICOS DA BACIA DO RIO DAS VELHAS

Problemas

1. Vazorocas + 300 em toda região, estrutural do solo ^{uso irregular solo}
2. Esgoto ^{eliminação fossas} [rede de separação da pluvial, ^{forte poder nos} ligas intercepta]
3. (Mineração) ~~em~~ Extração mineral (areia, ^{uso do água}, minério de ferro e cascalho ^{trata} ~~trata~~ ^{planta})
4. Agropecuária - complexo do Baço, ^{at. toda} ^{vegetal}
5. Indústria (principalmente dentro Itabirito, ^{atks} indústrias têxtil)
6. Expansão urbana - abertura de loteamentos, ^{atks} ^{atks} saída pop. rural p/ colônias
7. Enchentes + presunços dos rios, ^{atks} ^{atks} ~~atks~~ ^{atks}
8. Ocupação do leito maior dos córregos
9. Abertura de estradas sem controle
10. Queimadas

Soluções

- 1) Recuperação, educação
- 2) Projetos de saneamento, ETE e ligação das redes nos interceptores, identificação não conformidade
- 3) Fiscalização

2. 93



Plano Diretor de Recursos Hídricos da Bacia Hidrográfica do Rio das Velhas


Data: 14/05/13.
UTE: Itabirito

CONSULTA PÚBLICA PLANO DIRETOR DE RECURSOS HÍDRICOS DA BACIA DO RIO DAS VELHAS


- Observações*
- I - Pressões Centropécias (pressão eólica)
 - II - Lançamento de efluentes domésticos
 - III - Expansão urbana em área de preservação ambiental.
 - IV - Exposição de resíduos de forma irregular
 - V - Mau acondicionamento (queimadas, áreas de esgoto)
 - VI - Impactos de Atividades Minerárias

Nome	Instituição
Daniel Martins Sampaio	MMA Projetos
Leandro Gregaus	Movimentação pela terra das favelas iniciadora de R. Velha do Bico
Helaine Franco	SAAE Itabirito
Jenica Borges Martins	IEF Itabirito
Talia Freitas	SEMMA Juro Preto
Juveno Viana Carvalho	Câmara municipal Itabirito (Representando Gilmar AFM)

ANEXO E – LISTA DE PRESENÇA: PLANO DIRETOR DE RECURSOS HÍDRICOS LOCAL: UTE RIO CURIMATAÍ – DATA: 13 JUNHO DE 2013


 Plano Diretor de Recursos Hídricos da Bacia Hidrográfica do Rio das Velhas				
Data: 13/06/2013		Hora: 14h00		
Local: Câmara Municipal de Augusto de Lima – Rua Coronel Pedro Pedras, 220 – Centro - Augusto de Lima				
Pauta: Consulta Pública SCBH Rio Bicudo				
	NOME	INSTITUIÇÃO	E-MAIL	TELEFONE
1.	Leilanny M. de Vasconcelos	Estagiária na Emater	leilanny.martins@live.com	(033) 99032806
2.	Elisângela Lima de Almeida	Emater	elisangelam@hotmail.com	(38) 99071195 (31) 95883903
3.	Paulo Baptista Pereira	STRAT ^{Assessoria} _{Aplicativos Computacionais}	consumofilipe@strat.com.br	(38) 98140344
4.	Augusto Augusto	Legislativo	augustolimagemter.mg.gov.br	(38) 98890309
5.	Marcela Guimarães Simão	EMATER	augustolimagemter.mg.gov.br	(38) 3758-1249
6.	Almeida de Oliveira Lima			(38) 98207047
7.	Hugo César S. Guimarães	IEP/Pescarol	hugo.guilhermes@emater.mg.gov.br	38.9917-3377
8.	Jerson Pereira	Prefeitura	pereira.2016@kati.com.br	31 99306970
9.	Jose de Lacerda Paes	CBH R. VELHAS	paes@cbhrio2540@gmail.com	31 96292785
10.	Daiane de Souza Alves	Comissão Populac. S/Plam	daiane.alves@complan.com.br	31 3292 8214
11.	Cláudio Evangelista de Lima	COPASA	claudio.lima@copasa.com.br	(38) 3758-1165
12.	Marly de Jesus Araújo	IEP/Pescarol	Marly_araújo@hotmail.com	(38) 99641606

Rua Marechal Deodoro, nº 308 – Bairro Floresta – Belo Horizonte/MG – CEP 30150-110
Telefones: (031) 2333 0300 – (031) 2333 0377 – cbhvelhas@cbhvelhas.org.br

 Plano Diretor de Recursos Hídricos da Bacia Hidrográfica do Rio das Velhas				
Data: 13/06/2013		Hora: 14h00		
Local: Câmara Municipal de Augusto de Lima – Rua Coronel Pedro Pedras, 220 – Centro - Augusto de Lima				
Pauta: Consulta Pública SCBH Rio Bicudo				
	NOME	INSTITUIÇÃO	E-MAIL	TELEFONE
13.	Marisa Lima Martins	Secretaria de Educação	marisa.lima.martins@velhasil.com	(38) 9965-5593
14.	Juliana Teixeira de Albuquerque	Assistente Social RIMA-PCII	jml@rima.com.br	(38) 99929367
15.	Adilson Roberto de Souza	de Segurança		
16.	Franco Marliano	Câmara Municipal	franco.marliano@bd.com.br	(38) 99668560
17.	JOÃO CARLOS BASTA BORGES	PREFEITURA, A LINDA	bastaborges@prefeitura.pbnet.com.br	(38) 9903-7379
18.	Marilene D. Santos	Equipe de Mobilização CBH Rio das Velhas	marilene.santos@cbhvelhas.org.br	(38) 3338-7586
19.	Comunidade Santa	CBH Rio Curimataí		32581023 (38) 99035846
20.	Luciana S. Gomes	Equipe PDRV - CBH Rio das Velhas	luciana.planadiretor.cbhvelhas@gmail.com	31-88442267
21.	Carlos Roberto P. Ramos	Produtor Rural		31 99865668
22.	CAESIO MOURA FAUSTINO	MANUCL 25	caesio@unibc.ufmg.br	031-9301 2271
23.				
24.				
25.				

Rua Marechal Deodoro, nº 308 – Bairro Floresta – Belo Horizonte/MG – CEP 30150-110
Telefones: (031) 2333 0300 – (031) 2333 0377 – cbhvelhas@cbhvelhas.org.br

ANEXO F – SÍNTASE DOS GRUPOS DE TRABALHO DO PDRH VELHAS LOCAL: UTE RIO CURIMATAÍ– DATA: 13 DE JUNHO DE 2013


 Plano Diretor de Recursos Hídricos da Bacia Hidrográfica do Rio das Velhas

 Data: 13/06/2013
 UTE: _____

CONSULTA PÚBLICA PLANO DIRETOR DE RECURSOS HÍDRICOS DA BACIA DO RIO DAS VELHAS


Nome dos integrantes do grupo:
HUGO CESAR SOARES GUIMARÃES; MARCELA GUIMARÃES SAMPAYO; ALEXIA & OLIVEIRA LIMA;
PAULINA MARIA LEITE SILVA MIZOBUTI; ANTONIO AUGUSTO PRATO BILHO; DEILIANEY
LEITE MONTES DE CARVALHO

Resumo de discussão do grupo:

- 1 - tratamento no esgoto inexistente/contaminante eixo rural e urbano *
- falta de coleta seletiva
- Lixo
- 2 - falta Educação ambiental *
- Projeto Recuperação de matas ciliares e nascentes ✓
- falta saneamento de nascentes
- Quilombolândia ✓
- Extração Areia
- Uso insustentável do solo ✓
- AGROPECUÁRIA
- Uso acústicos * ✓
- mineração
- destinação inadequada de resíduos
- 3 - falta Plano diretor municipal

Três maiores Problemas:

- 1 - tratamento de esgotamento eixo urbano e rural inexistente
- 2 - falta de Educação ambiental
- 3 - falta de Plano diretor municipal


 Plano Diretor de Recursos Hídricos da Bacia Hidrográfica do Rio das Velhas

 Data: ___/___/___
 UTE: _____

poluição:

- Elaboração de Plano municipal de saneamento e implementação do mesmo. (instalação de, aterros sanitários, usinas de reciclagem; coleta seletiva de lixo, combate de, etc.)
- Elaboração de Projeto de Educação Ambiental nos municípios do subcomitê do Rio Curimataí. Inclusão das disciplinas Educação Ambiental nos Escolas.
- Elaboração e implementação de Plano Diretor municipal

CONSULTA PÚBLICA PLANO DIRETOR DE RECURSOS HÍDRICOS DA BACIA DO RIO DAS VELHAS

Nome dos integrantes do grupo:

Leoniz Wesley Martins Gomes Carneiro de Santana
Renan Pereira
Carlos Roberto Pereira Romay
Miguel Ângelo Costa Rodrigues
Roberto Pereira

Resumo de discussão do grupo:

*No debate do grupo sobre os principais problemas da Bacia Cuari-
matá, foram destacados como fatores lesivos à bacia, a destruição
das nascentes, devido ao desmatamento e às queimadas nos cabeceiros
dos rios, o desmatamento das matas ciliares. Outros problemas detecta-
dos foram a falta de uma adequada construção e manutenção dos
estúdios vicinais, através da construção de ligação e barragem; a
agricultura sem curvas de nível; esgoto sem tratamento; a
pecuária desordenada; a falta de um prévio estudo geológico
para a perfuração de poços artesianos e a falta de coleta relativa
do lixo. Dentre todos esses problemas foram destacados como os
mais graves, a destruição das nascentes, o que mata o rio no
nascedouro, sendo necessário um urgente cercamento dessas
áreas; o despejo do esgoto doméstico sem tratamento e o
assoreamento dos rios.*

*A solução para todos esses problemas, além da aplicação
de leis mais rígidas e das políticas públicas de preservação e
recuperação é com certeza a conscientização. Se todos fizermos
nossa parte, com certeza mudaremos o futuro ambiental
de nossa região e de nossa Bacia.*

ANEXO G – LISTA DE PRESENÇA: PLANO DIRETOR DE RECURSOS HÍDRICOS LOCAL: UTE RIO BICUDO – DATA: 13 JUNHO DE 2013

Plano Diretor de Recursos Hídricos da Bacia Hidrográfica do Rio das Velhas

Data: 11/06/2013
Local: Casa de Cultura Rua Deputado Manuel pereira da Silveira, 33 – Centro

Hora: 14h00
Pauta: Consulta Pública SCBH Rio Bicudo

	NOME	INSTITUIÇÃO	E-MAIL	TELEFONE
1.	Jany Pereira Leite	Fazenda Lontra		99444272 (38)
2.		CONFITUM M.B		032-79838410
3.	Elânio Alves Leite	Prefeitura Municipal	educacao@morsoda Garcia.mg.gov.br	38-99077719
4.	Arlete 17/06/70 ao 0860	PROF. MARIA C. P. C.		(38) 9984.20.31
5.	Valéria P. Galvão	Pref. Morsoda Garcia	maneymento@morso da Garcia.mg.gov.br	38199752526
6.	Marcos de Jesus Galvão	Câmara Municipal	felma.galva.estr@bol.com.br	(38) 99791112
7.	Juliana Magalhães	Crian	ju_penna_20@hotmail.com	(38) 99864361
8.	Leonarda Miriam	Enas		(38) 98940746
9.	Leonardo P. Rocha	Prefeitura	leonardopereira@goraolhos@yaho.com.br	(38) 98125349
10.	Henrique P. P. P.	CBRST		
11.	Valéria Magalhães	Prefeitura		
12.	Jony Jany	Capoeira Larga		38-98691180

Rua Marechal Deodoro, nº 308 – Bairro Floresta – Belo Horizonte/MG – CEP 30150-110
Telefones: (021) 3333-9360 – (021) 3333-9273 – ckhulhas@cbhulhas.org.br

Plano Diretor de Recursos Hídricos da Bacia Hidrográfica do Rio das Velhas

Data: 11/06/2013
Local: Casa de Cultura Rua Deputado Manuel pereira da Silveira, 33 – Centro

Hora: 14h00
Pauta: Consulta Pública SCBH Rio Bicudo

	NOME	INSTITUIÇÃO	E-MAIL	TELEFONE
13.	Adão dos Santos Neto	Prefeitura	adao.edna.dos.santos.neto@yph.com.br	99983704
14.	Adelmo Almeida	Câmara Municipal	CMGarcia@bol.com.br	3725-1121
15.	Leandro dos Reis	Pref. Corinto	leandrog@yph.com.br	38-9997-0145
16.	Edvaldo Alves Coelho	Associação Biquinho		
17.	Marcos José de Almeida	Associação Biquinho Capim	marcosjosemaria@hotmail.com	99520540
18.	Dominique Alves	CBRST	Associação Biquinho	
19.	Rosângela F. Freitas	Prefeitura		3725-1110
20.	Edna Maria Nias			
21.	Jânia G. Rabello Gonçalves	ENATER-MG	eninto@enater.mg.gov.br	38-3751.1788
22.	Jony Jany	Faz. Cap. Larga		38-98691180
23.	Rubelia Tomiano	GERHI	gestao@gerhi.com.br	31 2526.2028
24.	Jany Pereira Leite			
25.	Adelmo L. Pereira	Pref. Corinto	ALPE@UAI.Gov.Br	98-99089991

Rua Marechal Deodoro, nº 308 – Bairro Floresta – Belo Horizonte/MG – CEP 30150-110
Telefones: (021) 3333-9360 – (021) 3333-9273 – ckhulhas@cbhulhas.org.br



Plano Diretor de Recursos Hídricos da Bacia Hidrográfica do Rio das Velhas

Data: 11/06/2013

Local: Casa de Cultura Rua Deputado Manuel pereira da Silveira, 33 – Centro

Hora: 14h00


Pauta: Consulta Pública SCBH Rio Bicoado

	NOME	INSTITUIÇÃO	E-MAIL	TELEFONE
26.	Clarissa B. Denton	Equipe de Mobilização CBH Rio das Velhas	clarissadenton@cbhvelhas.org.br	(35) 8838.7586
27.	Marcelo Lima Abreu	Associação Comunitária Santana de Ribeirão		038.9955.4275
28.	Robson Maria de Souza	Associação Comunitária Santana de Ribeirão		038.9955.4275
29.	Luciana Gomes	Equipe PDRV - CBH Rio das Velhas	luciana.planodiretor.cbhvelhas@gmail.com	31.8744.7267
30.	Mayton Freire Nunes	CERTI	maytonn21@gmail.com	(031) 9194-6184
31.	Paulo de Castro Mendes	CBH VELHAS	pauloacastro@domail.com	031.9629.2738
32.	Ronaldo S. Barros	IEF	Ronaldo.S.Barros@transbrasil.net.br	
33.	Loaguinho Jullian S. Santos			29.99.54.18.79
34.	Domingos Alves de Faria			39.99.54.18.79
35.	Yasi Carlos Fragoso Torres		39.99.32.79.99	(53) 99.59.56.76 (cel)
36.	Élio Edilson de Oliveira		eviedilon@hotmail.com	34.99.44.4376 (cel)
37.	Vany Faria Lima			
38.	Dalila de Souza Alves	Com. Ecoplan Skill	dalila_alves@ecoplan.com.br	31.32.92.8714

Rua Marechal Deodoro, nº 308 – Bairro Floresta – Belo Horizonte/MG – CEP 30150-110

Telefones: (031) 2733.9260 – (031) 2733.9273 – cbhvelhas@cbhvelhas.org.br

ANEXO H – SÍNTESE DOS GRUPOS DE TRABALHO DO PDRH VELHAS
LOCAL: UTE BICUDO – DATA: 13 DE JUNHO DE 2013


 Plano Diretor de Recursos Hídricos da Bacia Hidrográfica do Rio das Velhas

 Data: 11 / 06 / 2013
 UTE: SOBÁ Bicudo

CONSULTA PÚBLICA PLANO DIRETOR DE RECURSOS HÍDRICOS DA BACIA DO RIO DAS VELHAS

Nome dos integrantes do grupo:

José Carlos, Adilson, Rosany, Juliana, Ronaldo, Afonso
 Osvaldo, Tânia, Eva

Resumo de discussão do grupo:

1º ~~problemas~~: estada
 * lixo urbano e rural
 * proteção de APP
 * falta de mão de obra
 * inércia e assoreamento de rios pela falta de conservação e manutenção de estada
 * falta de divulgação de energia alternativa
 * falta de saneamento básico de projetos de abastecimento de água

Soluções

manutenção e
 * construção de estada tecnicamente e ecologicamente correta
 * cercamento de nascentes e matas ciliares e todos os APPs
 * política adequada para incentivar permanência do fazendeiro na zona rural
 * construção de barraginhas e busca de nível camalhões
 * políticas públicas de apoio a projetos de energia alternativa

CONSULTA PÚBLICA PLANO DIRETOR DE RECURSOS HÍDRICOS DA BACIA DO RIO DAS VELHAS

Nome dos integrantes do grupo:

Joaquim Nilton de Souza, Leonardo Pereira da Rocha,
Domingos Alves da Rocha, Edmundo Boaventura Filho,
- Maria de Fátima Colho e Castro, Leandro Luiz Pereira

Resumo de discussão do grupo:

Desmatamento, silvicultura, ausência de mata ciliar (APP)
Pastagens sem colação, estradas vicinais mal cuidadas,
Falta de conscientização, uso irracional da água,
uso indiscriminado de Agrotóxicos por grandes empresas, ou
mesmo por pequenos agricultores.
Erosão e assoreamento por falta de vegetação em estradas
novas feitas, acesso do gado à nascentes, causando compactação
por causa do pisoteio, assoreamento dos córregos.
- Talvea cobrindo os lagos, ergatas, drenagem, edeta do lixo

1- Desmatamento irregular que desnuda o solo, causando
erosão e conseqüente assoreamento.

2- Inocentamento ambiental urbano e rural, conservação de estradas.

3- Agropesquiários =>

CONSULTA PÚBLICA PLANO DIRETOR DE RECURSOS HÍDRICOS DA BACIA DO RIO DAS VELHAS

Nome dos integrantes do grupo:

Marcus Pereira da Silva Moura; Vany
Lereno Leite, Fernando Miranda Pereira, Eduardo Alves Coelho,
José Maria de Castro Mota, Clayton Ferreira Mendes,
André Ribeiro dos Reis.

Resumo de discussão do grupo:

Construção da ET (tratamento de esgoto),
manejo das quedas, qual proteção o rio,
quando houverem vegetações pode estar fazendo
retenção do gado; para evitar tal erosão -
- As estradas (voltadas ao acesso) condizem de vida.
- Preservação das nascentes, com cercamento,
plantio, supressão das matas ciliares
- Manutenção das barragem
- controle das águas pluviais

Pontos críticos.

- Mobilização (falta de conscientização)
- Erosão (pluvial, piscicultura)
- Estradas

Seleção

- Trabalho de campo (maiz)
- barramentos, restrição de cultura e

CONSULTA PÚBLICA PLANO DIRETOR DE RECURSOS HÍDRICOS DA BACIA DO RIO DAS VELHAS

Nome dos integrantes do grupo:

Marcus Pereira da Silva Moura; Vany
Lereno Leite, Fernando Miranda Pereira, Eduardo Alves Coelho,
José Maria de Castro Mota, Clayton Ferreira Mendes,
André Ribeiro dos Reis.

Resumo de discussão do grupo:

Construção da ET (tratamento de esgoto),
manejo das quedas, qual proteção o rio,
quando houverem vegetações pode estar fazendo
retenção do gado; para evitar tal erosão -
- As estradas (voltadas ao acesso) condizem de vida.
- Preservação das nascentes, com cercamento,
plantio, supressão das matas ciliares
- Manutenção das barragem
- controle das águas pluviais


Pontos críticos.

- Mobilização (falta de conscientização)
- Erosão (pluvial, proteção)
- Estradas

Seleção

- Trabalho de campo (maio)
- Barramentos, restrição de cultura e

ANEXO I – LISTA DE PRESENÇA: PLANO DIRETOR DE RECURSOS HÍDRICOS LOCAL: UTE ÁGUAS DO GANDARELA – DATA: 20 DE JUNHO DE 2013




Plano Diretor de Recursos Hídricos da Bacia Hidrográfica do Rio das Velhas

Data: 20/06/2013 **Hora:** 14h00
Local: CINE SOARAL - Rua Professor Antônio Ernesto, 81. Raposos **Pauta:** Consulta Pública UTE Gandarela

	NOME	INSTITUIÇÃO	E-MAIL	TELEFONE
1.	Ricardo	emater-mg	raposos@emater.mg.gov.br	35431616
2.	Roselaine Valéria	Raposo Sustentável (CASA)	roselaine2011@hotmail.com	3543-0295
3.	Wany K. M. Feit	Piquituba	Wanympicini@emater.mg.gov.br	3543 1616
4.	Álvaro César	CBH Águas do Leste	ayb@billea@gmail.com	31-3781.8166-
5.	Jorge A. D.	GANDARELA		97264691
6.	BENEDITO F. RECHA	MUNICÍPIO DE GANDARELA	BENE-AMOS@XPBOL.COM.BR	88 52 52 18
7.	Lucivaldir Oliveira	Associação de Agricultores de Gandarela	lucivaldiroliveira14@yahoo.com.br	8631-4952
8.	NANCY SAUTO	MUNICÍPIO DE GANDARELA	nancyecologia@yahoo.com.br	3543-1271
9.	Marilda de Fátima A. Figueira		W.W. Portuques Marilda@gmail.com	9347.1997
10.	Wenderson dos Reis	PREFEITURA	GEDAM@WV2@gmail.com	3543-3636
11.	RAFAEL G. COSTA	Casa de Gentil	gonzocalves@hotmail.com	8580 1368
12.	Antônio T. Gazzinelli	MovSAM + Tansão	gutgaze@gmail.com	88042991

Rua Marechal Deodoro, nº 308 – Bairro Floresta – Belo Horizonte/MG – CEP 30150-110
 Telefones: (021) 2779 9250 - (021) 2779 9273 - cbhvelhas@cbhvelhas.mg.gov.br

ANEXO J – SÍNTASE DOS GRUPOS DE TRABALHO DO PDRH VELHAS LOCAL: UTE ÁGUAS DO GANDARELA – DATA: 20 DE JUNHO DE 2013

 Plano Diretor de Recursos Hídricos da Bacia Hidrográfica do Rio das Velhas

Data: ___/___/___
UTE: _____

CONSULTA PÚBLICA PLANO DIRETOR DE RECURSOS HÍDRICOS DA BACIA DO RIO DAS VELHAS

Nome dos integrantes do grupo:

NANCY SOLTTO	RICARDO FREITAS CASTRO
MARILIA DE DIRCEU DINIZ	GUSTAVO GAZZINELLI
LINCOLN ALVES DE OLIVEIRA	ROSE DA CASA VERDE
BENEDITO ROCHA	VANJA REIS
JORGE ANTONIO PIRES	MARLENE WELLINGTON / ECP.NAMIB.

Resumo de discussão do grupo:

- DISP. DE CIANETO -> ACURUI
- ENCHENTES PROVOC. PELO BARRAGEM DE ACURUI / CEMIG
- ESGOTOS DOMÉSTICOS (EM GERAL) P/ TRATAR
- VERIFICAR PASSIVO DO ARSENIO E A CONTINUA A FUIR NA BACIA. - RIB. ÁGUA SUJA / NORO DO GAIÓ
- DECANTAÇÃO DO LODO / BELA-FAMIA / NL
- ALÇA DE CAPTAÇÃO PROVOCANDO MORTANDADE DE PEIXE
- ANGIO GAIÓ - DESPETO DE EFLUENTES QUÍMICOS NO CORREGO DO QUETROS, MINA D'ÁGUA.
- CAPINA QUÍMICA NA FERROVIA - HERBICIDA / CAPINA QUÍMICA
- RIBEIRÃO DA PRATA - DIMINUIÇÃO DA VAZÃO NA FÓZ, AUMENTARÁ O IMPACTO DO ESGOTO QUE VEM DE NL
- CARAMUJO NA BACIA E SUBBACIA DO RIB. DA PRATA
- XISTOSE
- BARRAGEM NO LEITO DO RIB. DA PRATA
- VER LEGISLAÇÃO DE APP. RELATIVO AO PRATA
- ASSOREAMENTO DA MARGEM E VAZEA DO VELHAS ORIGINADO DO "PÓ DE EXCHENTE"

- A CIDADE VIVE O CONFLITO DO PERIGO DAS BARRAGENS A MONTA DE DO VELHAS.
- FALTA POLÍTICAS PÚBLICAS P/ DESTINO ADEQUADO DO LIXO - RECICLAGEM.
- EDUCAÇÃO AMBI
- USINA E ACIDO FÚRICO ^{sul} 6/ RESID. A NIVEL DA TORRE (GALO) E SEM SATISFAÇÃO DE CONTROLE P/ A COMUNID.
- CODEMA
- OCUPAÇÃO DE FUNDO DE VALE

POTENCIALIDADES:

- PROJETO COM A ANGIO GRAD DO PARQUE MUNICIPAL NO RIO DA PRATA
- CIRCUITO ESTR- REAL
- " DO DURO
- HA VOCAÇÃO P/ O TURISMO
- APA - SUL
- VELHAS CORTANDO A CIDADE.

ANEXO K – LISTA DE PRESENÇA: PLANO DIRETOR DE RECURSOS HÍDRICOS LOCAL: UTE ÁGUAS DA MOEDA – DATA: 7 DE MAIO DE 2013

Plano Diretor de Recursos Hídricos da Bacia Hidrográfica do Rio das Velhas

Data: 07/05/2013 **Local:** Faculdade Milton Campos **Pauta:** Consulta Pública Plano Diretor – UTE Águas da Moeda

	NOME	INSTITUIÇÃO	E-MAIL	TELEFONE
1.	Suellen Rodrigues	Promunvea - Associação Peixe Vivo das Bacias Hidrográficas do Rio das Velhas	adm.promunvea@emmi.com	(31) 3581-1166
2.	Fernando Mendes	Faculdade Milton Campos	fernandomendesadv@yahoo.com.br	(31) 92890737
3.	Duciano Gussoni	COPASA	duciano.gussoni@copasa.com.br	(31) 3541-9984
4.	Allen Ayres	SCBH Águas da Moeda	ayres.allen@gmail.com	31-3581.816v
5.	Jeanine	Inst. Práctic	jeaninehaue64@gmail.com	31 8525775
6.	Mauca N. Coutinho	PMNL - Sec. Planej.	mauca@pmnl.gov.br	(31) 91484528
7.	MARLENE P. S. DOS SANTOS - NAVE		maria.lourdes_santos@vale.com	(31) 99748970
8.	Camila Alterthum	APREVS v. do Sol / N. Lima e CRESC	prima.mila@gmail.com	31 86894252
9.	Tana Guimarães	APREVS v. do Sol / N. Lima	tana.guimaraes@gmail.com	(31) 94438135
10.	ELISE WIZ	PROF. MUNIC. SAGARA	gerencia.de.projeto.sagara@gmail.com	(31) 25711332
11.	Rachel P. V. Teixeira	Faculdade Milton Campos	"	"
12.	Marcos Antonio Romano	AREA MASCARA	marcpad1949@hotmail.com	31 97763369
13.	Bele Silva V. Porto	Secretaria Meio Ambiente NL	ucucutor.kiduco@yahoo.com.br	3541-4832

Rua Marechal Deodoro, nº 308 – Bairro Floresta – Belo Horizonte/MG – CEP 30150-110
Telefones: (031) 2773 0360 – (031) 2773 0373 cbhvelhas@cbhvelhas.com.br

Plano Diretor de Recursos Hídricos da Bacia Hidrográfica do Rio das Velhas

Data: 07/05/2013 **Local:** Faculdade Milton Campos **Pauta:** Consulta Pública Plano Diretor – UTE Águas da Moeda

14.	Beatriz B. de Silva	SEMAM	edambiental@pnl.mg.gov.br	3541-4918
15.	Sabrina J. da Luz	SEMAM / Meio Ambiente	recurso.hidrico@yahoo.com.br	3541-4832
16.	SIMONE AURELIANO	AREA MASCARA	BOTTRELLI@GMIC.COM	84139999
17.	Júnia Borges	Instituto CRESC	juniaborges@yahoo.com.br	9311-1134
18.	Carolina Rebel	Est. Água FDMC	carolpbrebeiro@hotmail.com	9929-2444
19.	Elizabeth Rebel	Representante Soc. Civil	elizabeth.portel@terra.com.br	9472-6540
20.	Luiza Queiroz	Primo-Primates do montanh	primosdamontanha@gmail.com	8524-7809
21.	JAYNE TACIANO SECORU	Coord. Ecológ/Sucl	BXSJL@HOTMAIL.COM	(51) 9675-2074
22.				
23.				
24.				
25.				
26.				
27.				
28.				

Rua Marechal Deodoro, nº 308 – Bairro Floresta – Belo Horizonte/MG – CEP 30150-110
Telefones: (031) 2773 0360 – (031) 2773 0373 cbhvelhas@cbhvelhas.com.br

ANEXO L- SÍNTESE DOS GRUPOS DE TRABALHO DO PDRH VELHAS
LOCAL: UTE ÁGUAS DA MOEDA – DATA: 7 DE MAIO DE 2013



Plano Diretor de Recursos Hídricos
da Bacia Hidrográfica do Rio das Velhas

Data: ___/___/___
UTE: _____

CONSULTA PÚBLICA PLANO DIRETOR DE RECURSOS HÍDRICOS DA BACIA DO RIO DAS VELHAS

os (três) principais problemas na bacia do Velhas

- Exploração Mineral
- Esgoto sanitário (lançamento Bruto)
- Expansão imobiliária desordenada
- falta de planejamento urbano
- falta de mapeamento - corredor ecológico

Ocupação imobiliária -

→ três principais problemas na bacia do Velhas ←

• Atividade Mineral

• Parcelamento urbano - Proliferação dos condomínios e falta de infraestrutura de saneamento, tratamento de esgoto.

• falta de mapeamento dos corredores ecológicos.

Luciano Geronzi (COPASA) -

Sabrina Luz - Sec de Meio Ambiente, Nova Lima

Beatriz Glória da Silva - Sec de Meio Ambiente - Nova Lima

Simone Botelho - Area AmBerra

Janine Marie Barillion - Pro-Città - Pró-Etã

CONSULTA PÚBLICA PLANO DIRETOR DE RECURSOS HÍDRICOS DA BACIA DO RIO DAS VELHAS

Quais os três principais problemas da bacia

- 1º) Mineração
- 2º) Ausência de captação e tratamento de efluente
- 3º) Ausência de um plano municipal de saneamento básico.

Nome(s) dos participantes do grupo:

- Lilla Ayres - S.C.BH Ações de Gestão da
- Suelken Rodrigues (Promutua - ONG)
- MAURA Paucimbo (Prefeitura Municipal de Nova Lima)
- Leila Oliveira (Reino - ONG)
- Pamela Alterthum (CRECLE & APREVIS)

CONSULTA PÚBLICA PLANO DIRETOR DE RECURSOS HÍDRICOS DA BACIA DO RIO DAS VELHAS

* Saneamento = ^{risco de poluição de água subterrânea.} contaminação de aquíferos - ocupação
desordenada - sistêmico
① efeito e impacto da
② mineração - contaminação - rebaixamento de lençol
freático

Gestão das águas superficiais e subterrâneas

ocupação desordenada
especulação imobiliária/Proteção ambiental/Mineração
③ → conflito do uso da terra - o planejamento desse
contempla e contempla

lançamento de esgoto in natura em fechos - etc não
dimensionada - pontual.

Lúcia Borges - Instituto Cresce
Alice Silvia O. Vato - Secretaria Meio Ambiente U.C
Fernanda Sp. Mendes Silva Garcia Pompeu
Tara Aparecida de O. J. S.
Aparecida Mendes

ANEXO M – LISTA DE PRESENÇA: PLANO DIRETOR DE RECURSOS HÍDRICOS LOCAL: UTE RIO CAETÉ / SABARÁ – DATA: 8 DE MAIO DE 2013

Plano Diretor de Recursos Hídricos da Bacia Hidrográfica do Rio das Velhas

Data: 08/05/2013 **Local:** Clube Campestre Juca Vieira. **Pauta:** Consulta Pública UTE / Subcomitê Caeté / Sabará

	NOME	INSTITUIÇÃO	E-MAIL	TELEFONE
1.	Marcia M Romero	Ascosul Sabará	marciaromero07@yahoo.com.br	(31) 88862701
2.	Duza Costa Nogueira	CBH Rio das Velhas	duza.nogueira@cbhvelhas.org.br	(31) 32228350
3.	Fabiana Bibile Jansen	Secularia do Rio Arkinil	Fabiana.Bibile@yahoo.com.br	(031) 36513379
4.	Poliana Klen de P. Lima	Secretaria Municipal	polyraco@yahoo.com.br	(031) 99688252
5.	Dalida de Souza Alves	Gov. Leopoldo Skill	dalida.alves@vraplom.com.br	(031) 32928714
6.	Ademir Martins Neto	O MACACA	ademirmd@yahoo.com.br	3661.2689
7.	Claudilene Oliveira	SAAE	sanecaete tecnico@yahoo.com.br	3651.5100
8.	Diana Maria de Fátima	SAAE	dianamariaf@netnet.com.br	84185365
9.	Sélio Benjamim	Conselho da C. C.	Selvio ben@gmail.com	3851.2264
10.	Julio de Silva Bruem	Sec. Dos. Súd. e Meio Amb.	tulabruem@yahoo.com.br	(31) 8546-4494
11.	Luciana de Souza Gomes	Plano Diretor - Eq. Mob.	luciana.planodiretorcbhvelhas@gmail.com	31 3222 8350
12.	José Ricardo de Almeida	Cons. EcoM / Skill	bxsil@alotmail.com	(51) 9675-2674
13.	Vanessa Jany da Silva	Proj. Mun. S.ºa. Bugis	Residuosolidos@santa bugis MG GOV. BR	(31) 9641-5262

Rua Marechal Deodoro, nº 308 – Bairro Floresta – Belo Horizonte/MG – CEP 30150-110
Telefones: (021) 2777 0260 – (021) 2777 0277 cbhvelhas@cbhvelhas.org.br


Plano Diretor de Recursos Hídricos da Bacia Hidrográfica do Rio das Velhas

Data: 08/05/2013 **Local:** Clube Campestre Juca Vieira. **Pauta:** Consulta Pública UTE / Subcomitê Caeté / Sabará

14.	Vanessa de Oliveira	P.M. S.ºa. Bugis Amélia		86962917
15.	Ana Luiza Rezende	Emater	caete@emater.mg.gov.br	9907-2377
16.	Fabiana Márcia Galdino	Emater	caete@emater.mg.gov.br	92613292
17.	Adriano Sales Fardes	Cobrape	adrianoagrdes@cobrape.com.br	3546-1950/1964
18.	Fernanda P. Araújo	Cobrape	fepesilva@yahoo.com.br	88275490
19.	Nathalie Rose F Costa	Cobrape	nathaliefcosta@yahoo.com.br	9761-8704
20.	Monica Costa	Cobrape	monica@cobrape.com.br	(11) 38978000
21.	Rachel Teixeira	Pref. Municipal Sabará	Rachel Teixeira@gmail.com	36727721
22.	GISELE LUIZ	PREF. MUN. SABARÁ	gerenciaderegestosabara@gmail.com	3672-7721
23.	Renato Fernando	SEMPA(SABARÁ)	SEMPA@SABARA.MG.GOV.BR RENATOEMAXIMODSMAIL.COM	9841-0505/3674-2908
24.	Paulo Roberto Silveira	SEMPA(SABARÁ)	Paulo Roberto Silveira	97.71 27 97
25.				
26.				
27.				
28.				

Rua Marechal Deodoro, nº 308 – Bairro Floresta – Belo Horizonte/MG – CEP 30150-110
Telefones: (021) 2777 0260 – (021) 2777 0277 cbhvelhas@cbhvelhas.org.br

ANEXO N – SÍNTASE DOS GRUPOS DE TRABALHO DO PDRH VELHAS
LOCAL: UTE RIO CAETÉ / SABARÁ – DATA: 8 DE MAIO DE 2013

 Plano Diretor de Recursos Hídricos
da Bacia Hidrográfica do Rio das Velhas

Data: ___/___/___
UTE: _____

CONSULTA PUBLICA PLANO DIRETOR DE RECURSOS HÍDRICOS DA BACIA DO RIO DAS VELHAS

• Caeté/Sabará : Descarte irregular de ~~lodo~~
resíduos e efluentes de fossas
negras.
Solução: Empresa ser regularizada,
com aut. prof. e fazer o
correto tratamento dos efluentes
e informações à população.

CONSULTA PÚBLICA PLANO DIRETOR DE RECURSOS HÍDRICOS DA BACIA DO RIO DAS VELHAS

Principais problemas *Bacia Caeté - Dabará*

- Drenamento em áreas rurais *no município Caeté*;
- Deslocamento da população para reuniões e distribuição geográfica dos municípios;
- Ausência de captação e tratamento de esgoto em Dabará;
- Entraves nas contratações / licitações e execução
- Propostas de pequenas ETE's nos distritos;
- Chacreamento / desmembramento de solo, uso e ocupação do solo e expansão urbana;
- Drenagens pluviais;
- Extração mineral, interesse econômico
- Falhas na fiscalização
- Falta de comprometimento com a legislação em âmbito Federal, Estadual e Municipal

Derza, Ademir, Renato, Vanier, Poliana.

CONSULTA PÚBLICA PLANO DIRETOR DE RECURSOS HÍDRICOS DA BACIA DO RIO DAS VELHAS

Possíveis soluções:

- Plano de Bacias antes de sua ocupação
- Proposta de pequenas ETE's nos distritos

ANEXO O – LISTA DE PRESENÇA: PLANO DIRETOR DE RECURSOS HÍDRICOS LOCAL: UTE RIBEIRÃO ARRUDAS – DATA: 4 DE JULHO DE 2013

Plano Diretor de Recursos Hídricos da Bacia Hidrográfica do Rio das Velhas

Data: 04/07/2013
Local: Faculdade de Medicina – Av. Alfredo Balena 190 – Sta. Efigênia - SI. 808 – B. Horizonte
Pauta: Consulta Pública SCBH Ribeirão Arrudas

Hora: 14h00

	NOME	INSTITUIÇÃO	E-MAIL	TELEFONE
37.	FERNANDA M. CDE OLIVEIRA	EM CBH Rio das Velhas	fernanda.oliveira@cbhvelhas.org.br	3222-8350
38.	Therese Euclides	Projeto Ribeirão Arrudas		3336-7858
39.	Dayana da Silva Gomes	P. Manuelzão	dayana-da-silva-gomes@hotmail.com	9777-8428
40.	Suam glennerson	Projeto Ribeirão Arrudas	Suamglennerson@hotmail.com	9181-8788
41.	Waleska Simões de Oliveira	Projeto Ribeirão Arrudas	waleska.f.hiv@igmail.com	96652437/8776165
42.	Miriam do Rêgo	Projeto Ribeirão Arrudas	alemdc@escola.gov.br	9531245
43.	Diana Chaves	VEM do IBOP/STL	diana.chaves@spall.com.br	9914-1885
44.	JOSÉ ANTÔNIO DA CUNHA MELLO	IBES - MG	jacmele50@hotmail.com	98141379
45.	Dália de Souza Alves	Comunidade Espalman Skill	dalia.alves@scoplman.com.br	3292-8719
46.	MARCELO LUIZ NEIRA	SLU/PBH	MARSLU@PBH.GOV.BR	3277-9345
47.	LUIZ FERNANDO G. LEAL	SMAPU/PBH	luizf@ca@pbh.gov.br	3249-0018
48.	Maria Eugênia Alves	P. Manuelzão	mariagalves@hotmail.com.br	83290294

Rua Marechal Deodoro, nº 308 – Bairro Floresta – Belo Horizonte/MG – CEP 30150-110
Telefones: (021) 2773-0260 – (021) 2773-0273 – cbhvelhas@cbhvelhas.org.br

Plano Diretor de Recursos Hídricos da Bacia Hidrográfica do Rio das Velhas

Data: 04/07/2013
Local: Faculdade de Medicina – Av. Alfredo Balena 190 – Sta. Efigênia - SI. 808 – B. Horizonte
Pauta: Consulta Pública SCBH Ribeirão Arrudas

Hora: 14h00

	NOME	INSTITUIÇÃO	E-MAIL	TELEFONE
49.	Maurício Cattani	SCBH-ARRUDAS	mauriciocattani@bol.com.br	(019) 293-0624
50.	ESTER SCARVALHO	AMAP		34672000
51.	Rodrigo S. Lemos	APROGED/SCBH Arrudas	rodrigo-scema@yahoo.com.br	86492029
52.	Patrícia Sena Coelho	AGB Peixe Vivo	patricia.sena@agbpeixe vivo.org.br	9782-3846
53.	Viviane Mendes Domingues		Oliverias64@hotmail.com	9183-3535
54.	ANA MANGOLD		ANAMANGOLD@IG.COM.BR	99691448
55.	Mercia Inês	AMAP - Núcleo Navio/Bacia	merciain@hc.ufmg.br	3409-8863 / 3409-1481
56.	Bernardo Monteiro	SMNA / PBH	bernardomonteiro@pbh.gov.br	3277-5185
57.	Gabriel Santos	P. Manuelzão	gabrielasantos33@hotmail.com	
58.	Joaquim Galvão Almeida	AMAP	joaogalmeida@gmail.com	86360355/16021729
59.	Dália de Souza Alves	Comunidade Espalman Skill	dalia.alves@scoplman.com.br	3292-8719
60.	JOSÉ ANTÔNIO FELIZ	Comunidade Espalman Skill	bxsoz@hotmail.com	51-9675-2074

Rua Marechal Deodoro, nº 308 – Bairro Floresta – Belo Horizonte/MG – CEP 30150-110
Telefones: (021) 2773-0260 – (021) 2773-0273 – cbhvelhas@cbhvelhas.org.br

ANEXO P – SÍNTESE DOS GRUPOS DE TRABALHO DO PDRH VELHAS
LOCAL: UTE RIBEIRÃO ARRUDAS – DATA: 4 DE JULHO DE 2013

UTE 06. G3

Plano Diretor de Recursos Hídricos da Bacia Hidrográfica do Rio das Velhas

Data: 04/07/2013
UTE: _____

CONSULTA PÚBLICA PLANO DIRETOR DE RECURSOS HÍDRICOS DA BACIA DO RIO DAS VELHAS

Nome dos integrantes do grupo:
João, Maria, Dayana, Vasti, Paloma, Mariana, Lúcia, Paula, D. Ivana

Grupo 3

Resumo de discussão do grupo:

- Tratamento de água
- Parque Estadual na Região
- Falta de Saneamento a montante (40 famílias)
- Deslocaram 120 famílias
- 2º Projeto essencial p/ cidade BH (1º Vilarinho)
- Saneamento Trocado por parque (1º trecho)
- Alocaram 80 famílias + 1 pista de Cooper
- Acúmulo de lixo no lençol freático
- Potencialidade na Educação Ambiental
- Falta de interceptor de esgoto
- Replorestamento das Matas ciliares
- Diagnóstico, Saneamento de microbacias
- Preservação da nascente do Arrudas e Rola moça (reativação do corredor ecológico)
- Revitalização das margens e Cabeceiras de córregos
- Aceleração dos projetos

Utilização do Atlas das bacias do Arrudas e do Orçamento integral dos córregos e diagnóstico da situação das várias microbacias de BH

- Lixo / cl gestão e destinação correta dos resíduos
- Reciclagem

 Plano Diretor de Recursos Hídricos
da Bacia Hidrográfica do Rio das Velhas

Data: ___/___/___
UTE: _____

Especulação imobiliária.

UTE 06 - G 02



Plano Diretor de Recursos Hídricos
da Bacia Hidrográfica do Rio das Velhas

Data: 04/07/13
UTE: fundas

CONSULTA PÚBLICA PLANO DIRETOR DE RECURSOS HÍDRICOS DA BACIA DO RIO DAS VELHAS

Nome dos integrantes do grupo:

ANA MANSOLOS - WIZ FELPANDO - JUAN SANTAS -
BRAZILENE SPRES - RODRIGO LEMOS - MAURILIO CASSIN

Resumo de discussão do grupo:

- Falta saneamento (tratel de esgoto ^{na} totalidade de ~~vegeta~~ e do lixo; drenagem...)
- Falta hotel águas pluviais
- incidentes; superfurtenabilizaçõs do solo,
- falta preservaçõs e cuidadas com as ^{maximas}
- supressõs de mata ciliar e áreas verdes urbanas
- equalizaçõs dos córregos
- falta destinaçõs adequada dos resíduos inertes e coleta eficiente do lixo (domésticos)
- Falta ~~re~~ eficácia de políticas públicas = fiscalização e autuaçõs
- Falta mobilizaçõs e participaçõs social
- Falta educaçõs ambiental
- Calçadas com lixões mal localizados
- Prumais de grande porte nas ruas
- Impacto hidráulico em sabare duonente da ocupaçõs da bacia
- Falta integraçõs políticas ^{de} municipal.

- Deficiência total do sistema de transporte público.
- Modelo de transporte velho passado.

Prioridade

① Ampliação e universalização do saneamento básico em todos os aspectos e em todos os municípios da bacia.

② Integrar as políticas municipais dentro do ^{do Estado} da bacia.

③ Políticas públicas para implementar a Educação Ambiental

ANEXO Q – LISTA DE PRESENÇA: PLANO DIRETOR DE RECURSOS HÍDRICOS LOCAL: UTE RIBEIRÃO ONÇA – DATA: 18 DE JUNHO DE 2013

Plano Diretor de Recursos Hídricos da Bacia Hidrográfica do Rio das Velhas

Data: 18/06/2013
Local: Centro de Atividades Didáticas – UFMG / Campus Pampulha – Sala C 315
Hora: 14h00
Pauta: Consulta Pública SCBH Onça

	NOME	INSTITUIÇÃO	E-MAIL	TELEFONE
1.	Araceli Baccanella	Estagiária Proj. Manutenção	maristela22@yahoo.com.br	(31) 9551-9686
2.	Patrícia Sara Cordeiro	AGB PV	patricia_2m@agbpeixe.vivo.org.br	3207-9300
3.	M. José Felício Lima	SCBH Ribeirão Onça	majoze@felicio@yaho.com.br	3433-1019 9636-3287
4.	Luiz P. Venceslau Torres	NIC. Trabalho Sub. Comunitária	luizpvenceslau@gmail.com	84474338 / 34157463
5.	Fernanda Prates do Carmo	Projeto Manutenção	fernandapratess10@hotmail.com	9321-0627
6.	Ana Carolina de Aguiar	Projeto Manutenção	ana_carolinarezende@hotmail.com	8788-3796
7.	Giuliana Alves da Silva	Projeto Manutenção	giuliana-manuelzao@gmail.com	8168-7268
8.	Márcia Stephanie B. Santos	Projeto Manutenção	marcia_stephanie@hotmail.com	7504-0953 / 3533-3350
9.	Alexsandra R.S. Martins	Projeto Manutenção	alexandra@ribeiraovelas.com	99712345 / 34345894
10.	Graciele Aparecida de Souza	Projeto Manutenção	gracieleaparecida10@hotmail.com	9181-8788 / 9309-5708
11.	Dilva de Souza Alves	Comissão Explo. S. II	alvesdilva@exploam.com.br	
12.	Dayana da Silva Gomes	Projeto Manutenção	dayana-dasilvagomes@hotmail.com	(31) 9777-8428

Rua Marechal Deodoro, nº 308 – Bairro Floresta – Belo Horizonte/MG – CEP 30150-110
Telefones: (031) 2373 0260 – (031) 2373 0273 – cbhvelhas@cbhvelhas.com.br

Plano Diretor de Recursos Hídricos da Bacia Hidrográfica do Rio das Velhas

Data: 18/06/2013
Local: Centro de Atividades Didáticas – UFMG / Campus Pampulha – Sala C 315
Hora: 14h00
Pauta: Consulta Pública SCBH Onça

	NOME	INSTITUIÇÃO	E-MAIL	TELEFONE
13.	Wesley Fernando de Oliveira	Estagiário Proj. Manutenção	wesley.f.hvv@gmail.com	(31) 966524318 / 97065
14.	Luana Pereira Gomes	Estagiária Proj. Manutenção	luanagomes24@hotmail.com	(31) 94281052
15.	Christiane Domingos	Estagiária Proj. Manutenção	christianedomingos64@uol.com.br	(31) 91233535
16.	ANA MANSOUR	CEI	ANAMANSOUR@ig.com.br	99697448
17.	Rosiane Pereira	PBH / SMAPU	rosianepereira@pbh.gov.br	3246-0018
18.	LUIZ FERNANDO G. LEAL	PBH / SMAPU	luizflea@pbh.gov.br	3246-0018
19.	Angéria da Cunha Braga	Consórcio Pampulha	viracunha@hotmail.com	3277-7419
20.	Amélia Leiria da Silva	Associação Explo. - SEE-MG	ameliaria@ig.com.br	9101-7556
21.	Gabriel Santos	P. MANUELZÃO	gabriel.santos937@hotmail.com	8713-5932
22.	Ignatillo Brande	Equipe de Mobilização CBH Rio das Velhas	ignatillo.brande@cbhvelhas.org.br	93814019
23.	JOSÉ LIBERTATO	PBH - SMAPU - CBO / NE	libertato@pbh.gov.br	32467531 / 99716201
24.	Marcio Lima	PROPLM / PBH	lima-mar@ig.com.br	92970256 / 344-7122
25.	Clarissa G. P. Queiroz	PBH / SBU	clarissa.queiroz	97057104

Rua Marechal Deodoro, nº 308 – Bairro Floresta – Belo Horizonte/MG – CEP 30150-110
Telefones: (031) 2373 0260 – (031) 2373 0273 – cbhvelhas@cbhvelhas.com.br



Plano Diretor de Recursos Hídricos da Bacia Hidrográfica do Rio das Velhas

Data: 18/06/2013

Local: Centro de Atividades Didáticas – UFMG / Campus Pampulha – Sala C 315


Hora: 14h00

Pauta: Consulta Pública SCBH Onça

	NOME	INSTITUIÇÃO	E-MAIL	TELEFONE
26.	Miguel Euclides Vieira	N. N. S. da Piedade		3433-1019
27.	Luciana S.C. Melo	Sociedade Civil	lucianamelo@pbh.gov.br	3277 8089
28.	Miguel Franco Brasil Filho	Parque Estadual Serra Verde	miguel-filho@meoambiente.com.br	3455 5266
29.	Moisés da Silva Lima	Parque Estadual Serra Verde	moiseslavrantima@gmail.com	3455 5266
30.	Cherla F. Costa	Parque Serra Verde e ADAO	e.j.c@hotmail.com	38973193 e 9786750
31.	José Carlos de Almeida	CBH UCHRR	joscarlos@esrsc@gmail.com	96292736
32.	Tarciso dos Santos	INST. GUACUY	tarciso@medicina.ufmg.br	9922 8177
33.	Luciana Gomes	Equipe PD RH - CBH Velhas	luciana.pbh@diretor.cbhvelhas@gmail.com	89447267
34.	Sinclairia Rosa Santos	Assoc. Amig. do Rio São João	sinclairiarosa@hotmail.com	11 8073487 - 34095040
35.				
36.				
37.				
38.				

Rua Marechal Deodoro, nº 308 – Bairro Floresta – Belo Horizonte/MG – CEP 30150-110
Telefones: (031) 2777 0360 – (031) 2777 0377 – cbhvelhas@cbhvelhas.gov.br

ANEXO R – SÍNTASE DOS GRUPOS DE TRABALHO DO PDRH VELHAS
LOCAL: UTE RIBEIRÃO ONÇA – DATA: 18 DE JUNHO DE 2013

 Plano Diretor de Recursos Hídricos da Bacia Hidrográfica do Rio das Velhas

Data: 18/06/13
UTE: Subcomitê Onça

CONSULTA PÚBLICA PLANO DIRETOR DE RECURSOS HÍDRICOS DA BACIA DO RIO DAS VELHAS

Nome dos integrantes do grupo:
Beila Costa, Jislaine Alves, Ana Carolina Rezende, Juan Santos, Renato Correia, Mayá Lefevre, Miguel Emilio, Vashi Nunes, Danúcio Brito, Ana Marcelle

Resumo de discussão do grupo:

- Falta de saneamento (esgoto a céu aberto dentro em córregos, lago e céu aberto as margens dos córregos, bueiros, drenagem insuficiente ou inexistente)
- Assoreamento de córregos e ribeirões
- Depósitos clandestinos de entulhos constantes em as margens dos córregos
- Resíduos industriais e comerciais em lago e beira de córregos.
- Falta em interceptores de esgoto ou estes danificados
- Falta conscientização ambiental
- Pobreza e miséria humana
- Populações em área de risco
- Lixões clandestinos
- Mitanças étnicas, incluídas, acompanhadas às margens do rio
- Falta água tratada (tupia)
- Injúrias cobertura vegetal, mata ciliares
- Poluição do ar, águas saturadas.
- " " " " " "

CONSULTA PÚBLICA PLANO DIRETOR DE RECURSOS HÍDRICOS DA BACIA DO RIO DAS VELHAS

Nome dos integrantes do grupo:

Márcia, Fernanda, Dayana, Uirley, Rosiane, Natange, Luana,
Paula, Poligname, Miguel

Resumo de discussão do grupo:

- 1º Esgoto Sanitário sem tratamento.
- 2º Ocupação das APP, perda da proteção dos cursos d'água
- 3º Resíduos sólidos.
- 4º Queimadas em áreas verdes
- 5º Efluentes industriais sem qualidade nos cursos d'água
- 6º Extração de areia no baixo onça
- 7º ocupação desordenada, invasões, expansão imobiliária e impermeabilização dessas áreas
- 8º falta de planejamento
- 9º Usinagem deficientes de nascentes, notadamente.
- 10º Dessecamento da pampulha (em especial)
- 11º Educação difusa e ações antrópicas
- 12º Canalização inadequada dos cursos d'água.
- 13º falta de identidade da sociedade, pertencente à bacia.
- 14º Ausência de fiscalização
- 15º Falta de adesão da população à rede de esgoto

ANEXO S – LISTA DE PRESENÇA: PLANO DIRETOR DE RECURSOS HÍDRICOS LOCAL: UTE PODEROSO VERMELHO – DATA: 2 DE JULHO DE 2013

Plano Diretor de Recursos Hídricos da Bacia Hidrográfica do Rio das Velhas

Data: 02/07/2013 **Hora:** 14h00
Local: Auditório da Prefeitura Municipal de Santa Luzia – Rua Avenida VIII, nº50 - Bairro Carreira Comprida - Santa Luzia – (Antiga Frimisa)
Pauta: Consulta Pública UTE Poderoso Vermelho

	NOME	INSTITUIÇÃO	E-MAIL	TELEFONE
1.	J. Anice Vany dos Reis	Pref. Sta Luzia	JaniceVany@santaluzia.Mg.gov.br	3641.5262
2.	GERALDO V. Filho	CAIAPRA		031.97655362
3.	Nilda Toni de Jesus	E. E. São João de Deus	tonidatoni@educapra.org.br	3654.8570 86889163
4.	Amara Maria Duqueiro	meio Ambiente	amara.maria@meioambiente.org.br	96762919-36415262
5.	Yolanda P. Santos	JG AM	matric.santos@meioambiente.org.br	3915-1311
6.	Patrícia Sena Coelho	AGB PV	patricia.sena@peixevivo.org.br	(31) 3792-3946
7.	Denise Costa Noqueira	CBH Velhas	denise.noqueira@cbhvelhas.org.br	(31) 3332.8350
8.	Poliana Araújo	ECOPAM - MARAJOÁ	polianaaraujo247@yahoo.com.br	030.95831857
9.	Renata Rulim Barrios	Celulose Irani S.A.	renatarulim@irani.com.br	(31) 2105.2858
10.	Paulo Sérgio de Jesus	J. B. Benedito	PauloJesus@benedito.org.br	38368787
11.	Thiago Abrão Norta	J. Benedito	ThiagoNorta@benedito.org.br	38368787
12.	Thiago Abrão Norta	PAU BRASIL + ecologia	norta.ecologia@gmail.com	31 96479993

Rua Marechal Deodoro, nº 308 – Bairro Floresta – Belo Horizonte/MG – CEP 30150-110
 Telefone: (021) 3777 0260 – (021) 3777 0277 – cbhvelhas@cbhvelhas.org.br



Plano Diretor de Recursos Hídricos da Bacia Hidrográfica do Rio das Velhas

Data: 02/07/2013

Hora: 14h00

Local: Auditório da Prefeitura Municipal de Santa Luzia – Rua Avenida VIII, nº50 - Bairro Carreira Comprida - Santa Luzia – (Antiga Frimisa)

Pauta: Consulta Pública UTE Poderoso Vermelho

	NOME	INSTITUIÇÃO	E-MAIL	TELEFONE
13.	EDUARDO GONÇALVES LOPES	ARCOBORNITAL	eduardo.lopes@arcobornital.com.br	31-3679-1345
14.	Yuri Nishi de Oliveira	Vesper Country Club	YNishi@aol.com	3611-3833 9671-7086
15.	América Firmy	Sulicor		97-71-77-69
16.	Demétrio Pereira de Aguiar	PHSL	demetrio@phsl.com.br	8684-6601
17.	Ufmg	UFMG	ufmg@ufmg.br	9745-1100
18.	Rana Payer	UFMG	ranapayer@ufmg.br	7127-7625
19.	Daniela Almeida	UFMG / AMAU	daniela@ufmg.br	3466-0491
20.	Gibran Müller	AIAPASCA / Club Sargans	gibranmuller@yahu.com.br	3063 6183
21.	Remo Alves Augusto	UNOPAR São Benedito	remo_uit@yahoo.com.br	84150028
22.	Alfonso Nery	Rádio Sítio	alfonso@radio.com.br	8653-6147
23.	Luciano Gomil	equipe PDRH CBH Rio das Velhas	loiana.plandiretor.cbhvelhas@gmail.com	
24.	Samuel Moreira	PMSC	snamor@ei.com	9642 0032

Rua Marechal Deodoro, nº 308 – Bairro Floresta – Belo Horizonte/MG – CEP 30150-110
Telefones: (021) 2777-0260 – (021) 2777-0277 - cbhvelhas@cbhvelhas.com.br



Plano Diretor de Recursos Hídricos da Bacia Hidrográfica do Rio das Velhas

Data: 02/07/2013

Hora: 14h00


Local: Auditório da Prefeitura Municipal de Santa Luzia – Rua Avenida VIII, nº50 - Bairro Carreira Comprida - Santa Luzia – (Antiga Frimisa)

Pauta: Consulta Pública UTE Poderoso Vermelho

	NOME	INSTITUIÇÃO	E-MAIL	TELEFONE
25.	Marcio Damasceno	VEREADOR	VEREADOR.MARCIO@BRUNO.COM	962621990
26.	Alfonso de Souza	Sec. cultura Turismo	alfonso@ufmg.br	9762 8464
27.	João Flôres Alkmin	Soc. Cultura e Turismo	J.FALK@HOTMAIL.COM	88317610
28.	Pawco	CBH VELHAS	PAWCO@CBH-VELHAS.COM	96292735
29.	Valmirio Fereira	RESERVA	valmirio@reserva.com.br	96880630
30.	GILMAR CAMILO SANTANA	PREFEITURA ST. LUZIA	GILMAR.FOTO.E.VIDEO@HOTMAIL.COM	88497555
31.	Quinide @ SANTA	Cons. Saúde	quinidym@bcl.com.br	3691-0153
32.				
33.				
34.				
35.				
36.				

Rua Marechal Deodoro, nº 308 – Bairro Floresta – Belo Horizonte/MG – CEP 30150-110
Telefones: (021) 2777-0260 – (021) 2777-0277 - cbhvelhas@cbhvelhas.com.br

ANEXO T – SÍNTESE DOS GRUPOS DE TRABALHO DO PDRH VELHAS
LOCAL: UTE PODEROSO VERMELHO – DATA: 2 DE JULHO DE 2013

 Plano Diretor de Recursos Hídricos
da Bacia Hidrográfica do Rio das Velhas

Data: 02/07/13
UTE: Podroso Vermelho

CONSULTA PÚBLICA PLANO DIRETOR DE RECURSOS HÍDRICOS DA BACIA DO RIO DAS VELHAS

Nome dos integrantes do grupo:
Klemens Laschepski, Laura Amaral, Vicente de Paula Mendonça,
Márcio Adriano Figueiredo, Nilda Tomé de Sousa, Deusdedit Ferreira
de Aguiar, Joel Fernandes, Renata Rubim Barreiros, Geraldo Vidal.

Resumo de discussão do grupo:

- Problemas - Nascentes desprotegidas em áreas públicas e privadas;
- Lançamentos clandestinos de esgoto, inclusive da COPASA
- Drenagem urbana;
- Lixos → resíduos sólidos lançados nos córregos;
- População desmobilizada (formato de execução das reuniões)
- Falta de fiscalização de ações ambientais na bacia
- Falta de conscientização da população;
- Problemas com o contrato atual da COPASA - cobrança pelo tratamento de esgoto e lançamento sem tratamento adequado.
- Problemas dos formatos da reunião (horário, local, distância, tempo para debates inferior ao tempo das palestras)
- Existência de fossas negras em áreas de expansão urbana (loteamento acima de 1.000 m²)

Soluções: - Criação do Parque Ecológico da Bacia do
Poderoso

- Criação de um Parque Linear

Potenciais: - Lima das maiores áreas verdes da
região metropolitana com muitas nascentes
inclusive na área urbana.

CONSULTA PÚBLICA PLANO DIRETOR DE RECURSOS HÍDRICOS DA BACIA DO RIO DAS VELHAS

Nome dos integrantes do grupo:

Triago Mota, Daniela Almeida, José Nilco de Oliveira,
Eduardo Lopes, Rawa, Diego, Jania, Vânia Novi.
Remo

Resumo de discussão do grupo:

Problemas levantados

- Atorço Controlado inadequado PARA ATUAL
- Coleta Seletiva inexistente
- FALTA DE Associação de CATADORES (Lixo)
- Saneamento Básico deficiente ✓
- Ocupação irregular
- Desmatamento das matas ciliares

- Potencialidades de Santa Luzia
 - Chiapão de Panóides por haver áreas
por exemplo a faz. Boa Esperança.
 - Ainda existem diversos ÁREAS VERDES RURAIS
 - USO DA Agroecologia

ANEXO U – LISTA DE PRESENÇA: PLANO DIRETOR DE RECURSOS HÍDRICOS LOCAL: UTE RIBEIRÃO DA MATA – DATA: 29 DE MAIO DE 2013

CBH RIO DAS VELHAS

Plano Diretor de Recursos Hídricos da Bacia Hidrográfica do Rio das Velhas

Data: 29/05/2013 Local: Câmara Municipal de Pedro Leopoldo Pauta: Consulta Pública Plano Diretor – SCBH Ribeirão da Mata

	NOME	INSTITUIÇÃO	E-MAIL	TELEFONE
1.	Ignácio Alves Xavier	Câmara P.	ignacioalvesxavier@gmail.com.br	3665.3237
2.	Valter D. Gonçalves	Empresa de CIMENTOS LIZ	valterdgoncalves@cmortizluz.com.br	2138-223
3.	Viviane S. Toledo	Câmara Mun. P.L.	vivianstoledo@gmail.com	3665.3207
4.	Diana Costa Nogueira	CBH Rio das Velhas	diana.nogueira@cbhvelhas.org.br	31.3222.8850
5.	Patrícia Sena Coelho	AGB Peixe Vivo	patricia.sena@agbpeixe vivo.org.br	31.3201.8500
6.	Luciana Gomes	CBH Rio das Velhas	luciana.planodiretor.cbhvelhas@gmail.com	87449267
7.	Adriano Mattos	Rib. das Velhas	adriano.mattos@gmail.com	(31) 9283 2473
8.	Elaine Paschoa de Oliveira	Prefeitura Rio das Velhas	elainepaschoa@gmail.com	9535.5637
9.	Antonio Chaves	Prefeitura Rib. Neuss	schubert.physio@gmail.com	8704.3404
10.	Simone Casaroli	Prefeitura Rib. Neuss	simonecasaroli@brunel.com	87324936
11.	Ana Luiza M. J. J.	APDA	apda.pl@yahoo.com.br	31.8833.5270
12.	Raissa Ruedin	ONG Lagoa Viva	Ruedinraissa@yahoo.com.br	961550.37
13.	Paulo Roberto	CBH R.I.B. MATA	procedimentos@cbhmat.com.br	96.2928.35

Rua Marechal Deodoro, nº 308 – Bairro Floresta – Belo Horizonte/MG – CEP 30150-110
Telefones: (021) 2777 0260 – (021) 2777 0273 cbhvelhas@cbhvelhas.org.br

CBH RIO DAS VELHAS

Plano Diretor de Recursos Hídricos da Bacia Hidrográfica do Rio das Velhas

Data: 29/05/2013 Local: Câmara Municipal de Pedro Leopoldo Pauta: Consulta Pública Plano Diretor – SCBH Ribeirão da Mata

14.	Marcos Versiani	Holdim Brasil S/A	marcosversiani@holdim.com	
15.	José Antunes de Azevedo	Sociedade Civil	antunesjose@brasil.com	3712 3030/86120437
16.	ELIZABETH ALMEIDA	Prof. Pedro Leopoldo	EALMEIDA@PELPROLEOPOLDO.MG	3602.5109
17.	Ilana Harman	Citiguan	planejamento@citiguan.com.br	3663-1700
18.	ALTAIR GOMES DA SILVA	Assoc. com. Resid. VISTA SCBH RIBEIRÃO MATA APACLS	JOGAS DE MINAS@YAHOO.COM.BR	9385 9824
19.	Sálvio Pires de Jesus	Câmara PL	assessoria@plvivo@hotmail.com	8496 3874
20.	Renato dos Santos	CSG	convidados@cs.com.br	9922.5130
21.	Emmeline Santa O. Costa	Prefeitura de São José do Lapinha	emelinambiente@saosjosedolapinha.mg.gov.br	3623-1137
22.	Sandra Cláudia V. S.	EMATER-MG	sandra.vieira@emater.mg.gov.br	3661.3776
23.	Natalia Brito da Silva	Câmara		
24.	SOPHIA NUNES SILVA	Escritório/SLU	nsilva@hotymail.com	51-9635-2074
25.	JACIARA CUNHA	Consultoria	jaciaracunha@ambientalfarmil.com	91791908
26.	Adriano Augusto Santos	Estudante	adecio-pl@hotmail.com	8844 5614
27.	Viviane	Câmara	vivianecruz10@gmail.com	8791.5090
28.	Ricardo Souza	Vereador Esmeralda	ricardo.souza@hotimail.com	9945-2544

Rua Marechal Deodoro, nº 308 – Bairro Floresta – Belo Horizonte/MG – CEP 30150-110
Telefones: (021) 2777 0260 – (021) 2777 0273 cbhvelhas@cbhvelhas.org.br



Plano Diretor de Recursos Hídricos da Bacia Hidrográfica do Rio das Velhas


Data: 29/05/2013 Local: Câmara Municipal de Pedro Leopoldo Pauta: Consulta Pública Plano Diretor – SCBH Ribeirão da Mata

29.	<i>Impressora costa</i>	<i>Melo VIANA</i>		
30.	<i>Impressora costa</i>	<i>Robson Cláudio da Costa</i>	<i>robson.claudio@vivo.com.br</i>	<i>975641478</i>
31.	<i>Marta Almeida de Oliveira</i>	<i>COPASA</i>	<i>marta_almeida@copasa.com.br</i>	<i>3689.4459</i>
32.	<i>Silvana M. Costa</i>	<i>P.E.S. Sobrado</i>	<i>silvamcosta@yahoo.com.br</i>	<i>99057267</i>
33.	<i>Dennis Francisco</i>	<i>BCE - PL</i>	<i>dennis.valerio@bce.gov.br</i>	<i>9900.2359</i>
34.	<i>Fernando D. Vaga</i>	<i>ICF</i>	<i>fernando.vaga@maecambur...</i>	<i>9930.5584</i>
35.	<i>Dalila de Souza Alves</i>	<i>Comissão Especial</i>	<i>dalila_alves@ecplam.com.br</i>	<i>3132928714</i>
36.	<i>Heitorio Cardoso</i>	<i>esp. Humanizar P. Verde</i>		<i>3629.5219</i>
37.	<i>Jader Albuquerque</i>	<i>EMATER / MG</i>	<i>jader.albuquerque@emater.mg.gov.br</i>	<i>3661.3776</i>
38.	<i>Jéssica Mar</i>	<i>Veradora</i>	<i>adrianaalmeida@femil.com</i>	<i>88974916</i>
39.	<i>Gealma Ribeiro</i>	<i>Assessora da Bacia</i>	<i>gealma1965@gmail.com</i>	<i>88337695</i>
40.	<i>EARL K HES AI</i>	<i>Sociedade</i>		<i>3662.3700</i>
41.				
42.				
43.				

Rua Marechal Deodoro, nº 308 – Bairro Floresta – Belo Horizonte/MG – CEP 30150-110
 Telefone: (031) 3777 0300 – (031) 3777 0377 – cbhvelhas@cbhvelhas.org.br

ANEXO V – SÍNTESE DOS GRUPOS DE TRABALHO DO PDRH VELHAS
LOCAL: UTE RIBEIRÃO DA MATA – DATA: 29 DE MAIO DE 2013

96.1

 Plano Diretor de Recursos Hídricos
da Bacia Hidrográfica do Rio das Velhas

Data: 29/05/13
UTE: Rib. da Mata

CONSULTA PÚBLICA PLANO DIRETOR DE RECURSOS HÍDRICOS DA BACIA DO RIO DAS VELHAS

Altas bombas da silva - Lagoa Santa - Assoc. com. VISÃO
Ana Paulina - Pedro Leopoldo
Rodrigo Hoff Pimenta - Rib. das Velhas
Emilaine Santa Barbara - São José da Lagoa
Antônio Cardoso - Veredasiano
Renata Almeida de Oliveira - Lagoa Santa

Principais Problemas

- 1- Expansão descontrolada do parcelamento dos solos
- 2- Falta de respeito às Apps
- 3- Falta de Educação ambiental da população
- 4- Falta de drenagem urbana
- 5- ~~Excesso~~ Inexistência dos serviços de saneamento básico (Tratamento dos esgotos)
- 6- Falta de estudos e critérios das ocupações urbanas situadas nas áreas litorâneas.
- 7- Melhoria na gestão dos resíduos sólidos urbanos
- 8- ~~Excesso~~ Falta de regulamentação dos exploradores de areia e argila.
- 9- Assoreamento dos rios e córregos

CONSULTA PÚBLICA PLANO DIRETOR DE RECURSOS HÍDRICOS DA BACIA DO RIO DAS VELHAS

Principais problemas:

①* Resíduos sólidos;

- Resíduos lançados nos cursos d'água;

- fossas negras, e clandestinas

- Lançamento de esgoto doméstico e industrial nos cursos d'água;

- emissão de gás carbônico, através de resíduos no meio urbano;

②* - ~~o~~ furação de solo (de forma irregular);

- assedimento;

③* - Degradação em áreas de APP e nascentes;

- Falta de fiscalização;

- Falta de um sistema de drenagem

Propostas

① Executar o Plano Diretor Municipal

② Fiscalizar

CONSULTA PUBLICA PLANO DIRETOR DE RECURSOS HÍDRICOS DA BACIA DO RIO DAS VELHAS

I Ocupação Desordenada do solo =
Ex - Mineração - Indústrias de pequeno porte -
Condomínios (que de estudo está grande em áreas de risco)
oficinas - garagens - super mercados - áreas de ocupação
de segunda e terceira ordem.

II fiscalização e atuação. Educação Ambiental
e preservação das áreas de RPPN

III Contaminação dos Recursos Hídricos
pela Extração das Minerações
Copasa e suas filiais de Centros de Tratamento.
Empresas de pequeno porte e oficinas de
pequeno porte.

SPDD - PL

Brigada Civil de Emergência de Pedro Leopoldo.

CONSULTA PÚBLICA PLANO DIRETOR DE RECURSOS HÍDRICOS DA BACIA DO RIO DAS VELHAS

Problemas

- Ocupação do solo desordenada;
- Extração / Mineração;
- Falta de manutenção em áreas naturais;
- Instalação / Implantação de atividades; (não autorizadas) em leito de curso d'água;
- Contaminação dos rios esgoto, doméstico, industrial;
- Conscientização e educação ambiental na comunidade; (região)
- Falta de fiscalização e falta atuação;
- Descompromisso das aplicações e pagamentos devidos por danos e inflações na região local;
- Assoreamento dos rios;
- Contaminação de lençol freático - esgoto; esgoto sanitário e ~~resíduos~~ resíduos químicos;
- Ineficiência de tratamento efluentes industriais;
- Falta de transparência e interação das indústrias com a comunidade;
- Queimadas por vegetação; incêndios criminosos
- Falta de estudo adequado em áreas de risco; ~~as~~ condomínios
- Falta de conclusão da ETE;

ANEXO X – LISTA DE PRESENÇA: PLANO DIRETOR DE RECURSOS HÍDRICOS LOCAL: UTE RIO TAGUARAÇU DE MINAS – DATA: 18 DE MAIO DE 2013

Plano Diretor de Recursos Hídricos da Bacia Hidrográfica do Rio das Velhas

Data: 18/05/2013 **Local:** Câmara Municipal de Nova União **Pauta:** Consulta Pública Plano Diretor – UTE Rio Taquaraçu

	NOME	INSTITUIÇÃO	E-MAIL	TELEFONE
1.	Adriane Cristina M. de Aze	Associação de Meio de Meio Ambiente e Agricultura de Nova União	adrianeazemedia@gmail.com	86 254828
2.	Flávia Martins de Aze	O MAPACA	admiramb@yafes.com.br	91047746
3.	José Psidônio Faria	Bacias Novas		96 146348
4.	Eduardo Gonçalves	ARCELERMITAL	eduardolopes@arcelermittal.com.br	8519-3700
5.	Matilde de Aze	Taquaraçu de Minas	JOS DE JOS CONSTRUÇÕES.COM.BR	96961222
6.	Cristiane Nilda Faria	Associação Social Taquaraçu	cristianerjordanas@hotmail.com	0585-4981
7.	Reginald Passos de Aze	Secretaria M. de Assistência Social	reginaldpassos2008@yahoo.com.br	96815437
8.	Luciana Nepomuceno	Administradora Cooperativa Minas	contato@lucy.com.br	99732513
9.	Levy Augusto Ferreira P.	Vice-Prez. Taquaraçu	Biancaestela28@yahoo.com.br	99444245
10.	Paulo Luiz Faria Neto	Prod. Rural	— 11 —	92134258
11.	Raimundo Afonso Oliveira	Sindic. Prod. Rurais	raimondofonseca@gmail.com	8862-4541
12.	Danielly Aparecida de Jesus	Secretaria de Saúde	saubenaouniao@gmail.com	8470-0507
13.	Geralda Raulino Faria	PRODUBR RURAL	11	83477547

Rua Marechal Deodoro, nº 308 – Bairro Floresta – Belo Horizonte/MG – CEP 30150-110
Telefones: (021) 2732 0260 – (021) 2732 0272 cbhvelhas@cbhvelhas.org.br

Plano Diretor de Recursos Hídricos da Bacia Hidrográfica do Rio das Velhas

Data: 18/05/2013 **Local:** Câmara Municipal de Nova União **Pauta:** Consulta Pública Plano Diretor – UTE Rio Taquaraçu

14.	Nilo de Paula Magalhães	rio.queiroz	queiroznilo@hotmail.com	8421-7874
15.	queiroz nilo de Paula Magalhães	Nova União	queiroznilo@hotmail.com	8425-1848
16.	Carlon Magalhães	Comunidade R. Novas	edmaria.pessoa@yahoo.com.br	3652-1230
17.	Ricardo Costa Cavallari	UTE COPASA	Ricardo.Cavallari@copasa.com.br	3699-6095 9854-4605
18.	Jorge Luiz da Silva	Assoc. Social Nova União	jssocia@yahoo.com.br	9120-3219/3285-1452
19.	Marina de Assis Pinheiro	Assoc. Social Nova União		84549803/36851136
20.	João de Deus Pinheiro	CODENA-ACOMCHANA	joaopedro@y.hoo.com	34742447
21.	Walter Luciano	UNIAGRO - UNIA UNIA	fredericab@uniao.com.br	83995007
22.	Atanail Pinheiro Silva	Vereda das	atanailunioz@yahoo.com.br	9784-7737
23.	Flávia A. Barros Lima	Vereda da	Flaviacruz@yahoo.com.br	97231343
24.	João Carlos Gomes	Petici		
25.	Marcelo Augusto de Aze	UBREDDOP NU	03199976137	
26.	FERNANDA OLIVEIRA	E.M. CBH RIOS DAS VELHAS	fernanda.oliveira@cbhvelhas.org.br	97575180
27.	ROGÉRIO SEPÚLVEDA	CBH RIO DAS VELHAS	ROGERIOSEPULVEDA@HOTMAIL.COM	9113.7694
28.	PROCÓPIO DE CASTRO	HORHEZAL CBH RIOS DAS VELHAS	PROCOPPIO DE CASTRO@CONATEL.COM	96292735

Rua Marechal Deodoro, nº 308 – Bairro Floresta – Belo Horizonte/MG – CEP 30150-110
Telefones: (021) 2732 0260 – (021) 2732 0272 cbhvelhas@cbhvelhas.org.br



Plano Diretor de Recursos Hídricos da Bacia Hidrográfica do Rio das Velhas

Data: 18/05/2013


Local: Câmara Municipal de Nova União

Pauta: Consulta Pública Plano Diretor – UTE Rio Taquaraçu

29.	Eliza Costa Nogueira	CBH - Rio das Velhas	eliza.nogueira@cbhvelhas.org.br	(31) 3222-8350
30.	Ruanna S. Gomes	Equipe Mob. PDRV	luiana.planodiretor.cbhvelhas@gmail.com	87947267
31.	Dalida de Souza Alves	Comércio Toplam Skill	dalida.alves@toplam.com.br	3292-8714
32.	José Ricardo Silva	Correios E Collw/Skill	BRUNO@HOTMAIL.COM	51-9625-2074
33.				
34.				
35.				
36.				
37.				
38.				
39.				
40.				
41.				
42.				
43.				

Rua Marechal Deodoro, nº 308 – Bairro Floresta – Belo Horizonte/MG – CEP 30150-110
Telefones: (31) 3773-9250 – (31) 3773-9277 cbhvelhas@cbhvelhas.org.br

ANEXO W – SÍNTESE DOS GRUPOS DE TRABALHO DO PDRH VELHAS
LOCAL: UTE RIO TAGUARAÇU DE MINAS – DATA: 18 DE MAIO DE 2013

 Plano Diretor de Recursos Hídricos da Bacia Hidrográfica do Rio das Velhas

Data: 18/05/13
UTE: SCBH Rio Taguaraçu

CONSULTA PÚBLICA PLANO DIRETOR DE RECURSOS HÍDRICOS DA BACIA DO RIO DAS VELHAS

GRUPO I

*Rocas Novas: 1- Ocupação desordenada 2- Loteamento clandestino
3- Uso de água tratada em agropecuária incorrendo em falta de abastecimento. 4- Destinação de resíduos incorreta (lotes-póris).
5- Ausência ou degradação de matas ciliares principalmente pela agropecuária. 6- ETE sucateada.

*Nova União: 1- ETA paralizadas 2- Usina de compostagem e reciclagem paralizadas (eletrificacão e bombas). 3- Lei de uso e ocupação do solo regional ao longo da rodovia (revisão da ocupação do solo) apriorizando a revisão do plano de saneamento => 15m. de rodovia => 50m mata ciliar => área regulamentar. Evitando revolvimento. 4- Executar projetos de saneamento dos Dist.

*Taguaraçu: 1- Loteamento clandestino (campo Santo Antônio)
2- Ocupação desordenada 3- Redefinição Plano de Uso e Ocupação do Solo (zonas de expansão urbana). 4- Estudo da capacidade hídrica do Taguaraçu frente expectativas do empreendimento.

1- Funcionamento das ETE e Usinas de rec. e cap.
2- Ocupação do solo - desordenada (Taguaraçu, R. N., N.U.)
3- Capacidade hídrica do Rio Taguaraçu.
4- Impactos minerais, dtdo, mineração na Bacia do Taguaraçu: Apala etc...

11



Plano Diretor de Recursos Hídricos
da Bacia Hidrográfica do Rio das Velhas

10. G4

Data: 18/05/2013

UTE: SCBH Rio Taquaraçu


CONSULTA PÚBLICA PLANO DIRETOR DE RECURSOS HÍDRICOS DA BACIA DO RIO DAS VELHAS

Jucilene Santos - moradora Novo União - MG
Geraldo Paulino - Via presidente Apranu - novo União - MG
maria Pessoa - funcionários do GRAS de Nova União - MG
José Luiz Fernandes. Produtor Rural - Taquaraçu - MG
Gustiane Trilala - coordenadora do GRAS de Taquaraçu - MG
Tarciso de Paula Cardoso - Codema Nova União - MG
CBH - velhas. ↳ ACOMCHAMA Nova União - MG
Ricardo Costa Corvalho - COPASA e sub comitê - velhas.

→ O ponto de partida para uma mudança na cultura ambiental precisa um investimento na educação levando a questão para as escolas ensinando as crianças novos hábitos.

→ Articulação das secretarias de saúde, educação, assistência social e meio ambiente, para uma nova educação em relação ao meio ambiente. As secretarias poderão promover palestras e outras atividades para realizar a conscientização da população. As secretarias articuladas podem integrar no currículo escolar municipal, contribuindo na elaboração de um melhor currículo escolar.

↳ colocar o mapa de sede para funcionários, pois as unidades já estão parcialmente concluídas.

 Plano Diretor de Recursos Hídricos da Bacia Hidrográfica do Rio das Velhas

Data: 18/05/13
UTE: SCBH Rio Taquaraçu


CONSULTA PUBLICA PLANO DIRETOR DE RECURSOS HÍDRICOS DA BACIA DO RIO DAS VELHAS

2 → Realizar a coleta seletiva e a usina de lixo para funcionar.

3 → Implantar esgoto coletivo nas comunidades situadas à montante do rio vermelho e água tratada para essas comunidades ~~evitando~~ evitando problemas de saúde

→ Ocupação desordenada do solo.

Obs. O grupo 4 concordou o o grupo 3 mas tratamos mais das ~~quest~~ questões ambientais educacionais.

 Plano Diretor de Recursos Hídricos da Bacia Hidrográfica do Rio das Velhas

Data: 18/05/2013
UTE: SCBH Rio Taquaraçu

CONSULTA PUBLICA PLANO DIRETOR DE RECURSOS HÍDRICOS DA BACIA DO RIO DAS VELHAS

Problemas da Bacia

- maior problema da bacia é o tratamento de esgoto
- Lixão - • Proteção de nascente - educação ambiente

Qualidade da água

Podemos dizer que o rio Preto tem uma boa qualidade de água.

Temos problema à partir do Carmo.

Necessitamos de tratamento de esgoto em Altamira

- Altamira - potencial para turismo
- A partir do Carmo não há Copasa.
- Ocupação desordenada - Assentamento e nova Aparecida
- mata ciliar (falta)

Grupo 3

CONSULTA PÚBLICA PLANO DIRETOR DE RECURSOS HÍDRICOS DA BACIA DO RIO DAS VELHAS

- saneamento/drenagem, serenos estradas
- Zonas Rurais, especialmente Drenagem Rural.
- saneamento básico, Recol. mapeamento na zona rural. (Prioridade saneamento zona rural)
- Zona aséptica urgente.
- Fazer barragem para manter a água
- tirar o gado das estradas
- Avaliar e planejamento de fechamento das nascentes. Obs. sem prejudicar os animais
- Fazer (comp) avaliação peixes adequados para a zona local.
- Retirar terreno Nova União totalmente sem estrada (Nova Esperança 7 Km)
- Mapear, acompanhar, avaliar e decidir tendências crescimento imobiliário sem fustentação?
- áreas rurais na estrada.
- Conclusão:
- 1º - tirar o gado das estradas.
- 2º - Mapear, acompanhar, avaliar e decidir tendências crescimento imobiliário sem fustentação.
- 3º - Planejar fechamento das nascentes. Obs. sem prejudicar os animais.

ANEXO Y – LISTA DE PRESENÇA: PLANO DIRETOR DE RECURSOS HÍDRICOS LOCAL: UTE CARSTE – DATA: 16 DE MAIO DE 2013

Plano Diretor de Recursos Hídricos da Bacia Hidrográfica do Rio das Velhas

Data: 16/05/2013 **Hora:** 14h00
Local: Salão Pastoral Comunitário. Praça Sto. Antonio - Mocamboiro - Centro **Pauta:** Consulta Pública UTE Carste

	NOME	INSTITUIÇÃO	E-MAIL	TELEFONE
1.	Antonio Lima Soares	Sociedade Civil	antonio.lima.soares@yahoo.com.br	(31) 8318.3110
2.	Kurt Lewin Geri	Sociedade Civil	KEGLATZ@YAHOO.COM.BR	3681-3468-9990938
3.	Antônia de Souza Boura	Hidam (Brasil) SA	antonia.boura@hidam.com	36609204/91357582
4.	Suzane Foz de Santo	EMATER. MG	mozozinhos@emater.mg.gov.br	31-3712.1393
5.	Angela Costa Moguira	CBH Rio das Velhas	angela.moguira@cbhvelhas.org.br	31-3222.8350
6.	Nelson Fink	CAVIL		9617.1008
7.	Silvany G. Correia	Procuradoria P. Popular S/A	Sgcorreia@procuradpb.mg.gov.br	31-3660-5109
8.	ELIZABETH ALMEIDA	Prefeitura P. Leopoldo	ELALMEIDA@prefmoleopoldo.mg.gov.br	3660-5109
9.	Josany Martins	Prefeitura P. Leopoldo	josany.martins@hidmail.com	(31) 36609104
10.	Gerardo Mendes	Comunidade	Vladimir	
11.	Roberto Alves Junior	Paranápolis PL	robmaster@gmail.com	9516-1539
12.	Salvio Pires de Jesus	Comunidade PI	salviodeserve@oi.com.br	84967834
13.	Roberto Pinto M. Pereira	Prefeitura P. Leopoldo	roberto.pinto.m.pereira@emater.mg.gov.br	3712-5838

Rua Marechal Deodoro, nº 308 – Bairro Floresta – Belo Horizonte/MG – CEP 30150-110
Telefones: (021) 2773 9260 – (021) 2773 9272 cbhvelhas@cbhvelhas.org.br

Plano Diretor de Recursos Hídricos da Bacia Hidrográfica do Rio das Velhas

Data: 16/05/2013 **Hora:** 14h00
Local: Salão Pastoral Comunitário. Praça Sto. Antonio - Mocamboiro - Centro **Pauta:** Consulta Pública UTE Carste

	Nome	Instituição	E Mail	TELEFONE
14.				
15.	Viviane M. Mendes	Diretoria Meio Ambiente	vivianemendes@gmail.com	3712-7229
16.	M. P. Araújo	Meio Ambiente Conf	doracorpua@qdo.com.br	9281-2757
17.	Sra. Maria G. Chalup	M. Ambiente Conf	ambiente910@hotmail.com	9331-7102
18.	Paulo Roberto de Sá Tuma	CEMBO APRELS	aprelspaulo@cembo.gov.br	981-3185 31-88120437
19.	José Eustáquio M. Castro	Sociedade Civil	eustaquio.m@hidmail.com	31-3712.3080
20.	Flávia M. R. Moreira	ICM PBIO	flavia.moreis@icmbiogov.br	36813185
21.	Cláudio M. Araújo	Sociedade Civil	claudio@icmbiogov.br	9813-9753
22.	Viviane	Comunidade PI		
23.	José Manoel Xavier	EGH/USUL	gxl@egh.usul.com	51-9675-2074
24.	Juliana R. Brito	Paranápolis P. Leopoldo		86730238
25.	Altemir Dias Barcelos	Procuradoria		84905293
26.	Renata Lima Lopes	ONG Lagoa Viva	cercaolima.lopes@gmail.com	86632091/36620091
27.	Patrícia Reis Lima	ICM/ DIAP	patricia.r.lima@meioambiente.mg.gov.br	

Rua Marechal Deodoro, nº 308 – Bairro Floresta – Belo Horizonte/MG – CEP 30150-110
Telefones: (021) 2773 9260 – (021) 2773 9272 cbhvelhas@cbhvelhas.org.br



Plano Diretor de Recursos Hídricos da Bacia Hidrográfica do Rio das Velhas

Data: 16/05/2013 Hora: 14h00
Local: Salão Pastoral Comunitário. Praça Sto. Antonio - Mocamboiro - Centro Pauta: Consulta Pública UTE Carste

28.	Nome	Instituição	Email	Telefone
29.	Fernando D. Veloso	IEF	fernando.veloso@ambiente.mg.gov.br	31 9930-5584
30.	Amata, Amida de Oliveira	COPASA	amata.oliveira@copasa.com.br	(41) 3689.4457
31.	Juscelino José Ribeiro	ONG RIO DAS VELHAS	ribeiro.juscelino@hotmail.com	31 99999910
32.	André Augusto Gomes	InterConect Brasil	andre.gomes@interconnect.com	31 3660 5306
33.	Alexandre Sousa Soares	Agricultura Familiar	xandxaviers2@gmail.com	84 46 15 83
34.	Juliana de Moraes Pinheiro	Justiça do Cidadão	pinheiro.julia@gmail.com	98468857
35.	Wilmara Batista de Brito	Prefeitura Lagoa Santa	wilmara_batista@hotmail.com	81132627
36.	Natalia M.S. Rocha	Empreiteira Lagoa Santa	nataliamunocha@hotmail.com	-
37.	Wayson Luiz Reis	Pre-Ecitoria Lagoa Santa	waysonreis@uol.com.br	93397189 / 36881383
38.	Marcos Hamashiro	Prefeitura Lagoa Santa	marcoshamashiro@gmail.com	87476731
39.	Erico Honor	Pre-Lagoa Santa	ericohonor@bol.com.br	91089470
40.	Rafael Mariano	BMB - Belgo Mineira	rafael.raquel@bmbsteelord.com.br	9115 6926
41.	Valéria de Souza	Câmara Municipal PL	valeriadesouza@uol.com.br	9760-6330

Rua Marechal Deodoro, nº 308 - Bairro Floresta - Belo Horizonte/MG - CEP 30150-110
Telefones: (021) 2333 9300 - (021) 2333 9377 - cbhvelhas@cbhvelhas.com.br



Plano Diretor de Recursos Hídricos da Bacia Hidrográfica do Rio das Velhas

Data: 16/05/2013 Hora: 14h00
Local: Salão Pastoral Comunitário. Praça Sto. Antonio - Mocamboiro - Centro Pauta: Consulta Pública UTE Carste

42.	NOME	INSTITUIÇÃO	EMAIL	TELEFONE
43.	Francineide Paula Matos	ADAO - ECOMUSEU	chikinhama@uol.com.br	9974799
44.	Anderson P. Kantus	ADAO - ECOMUSEU	anderson_punit@hotmail.com	9974799
45.	Graciele de Carvalho	Secretaria de Educação	gcarvalho@velhas.com.br	1 9704 5764
46.	Reginaldo Moura	SUPERVISOR DE MOCAMBOIRO	-	-
47.	Luiz Carlos e Vasconcelos	Professora	luizvasc@uol.com.br	3689-4457
48.	Manuella M. Soares	Jornalista	manuella_soares@gmail.com	92963488
49.	Gabriela M. F. Coelho	Parque Sumidouro	gabrielinhadna@hotmail.com	8856 1460
50.	Luís Lima Costa	Parque E. Sumidouro	luiscosta_87@yahoo.com.br	3689-5592
51.	Eduardo Oliveira	Parque E. Sumidouro	eduardo.oliveira@ambiente.mg.gov.br	3689 8592
52.	Wagner Araújo	EMATER-MG	wagner.araujo@emater.mg.gov.br	3415 1339
53.	José Parafico	RADIO PL FM	CONTACTO@MLXNOTICIAS.COM.BR	9913 4776
54.	Miguelina G. Gouveia	DIRETORIA AMBIENTE L. SANTA	fatimagoncalves@lagoasanta.mg.gov.br	99837250
55.	JOSÉ MÁRCIO L. FRANCO	COND. M. MENDONÇAS - L.S	foamas2004@uol.com.br	8561-1608

Rua Marechal Deodoro, nº 308 - Bairro Floresta - Belo Horizonte/MG - CEP 30150-110
Telefones: (021) 2333 9300 - (021) 2333 9377 - cbhvelhas@cbhvelhas.com.br

	NOME	Instituição	EMAIL	TELEFONE
56	Rogério Tavares de Oliveira	PE Sumidouro IEF	rogerio.tavares@maioambiental.org.br	
57	Sebastião Augusto de Moura	INFRAE 210	Amansso.cmg@infrae.gov.br	
58	Juarez de Castro	SC 111 4114/CBH Velhas 1106. PDSH	juarez@cbhvelhas.com.br	
59	Luciana S. Yamul	Equipe de Mobilização Plano Diretor	luciana.planodiretor.cbhvelhas@gmail.com	87441267
60	Priscilla Souza Teixeira	IEF (Recanto)	priscilla19@hotmail.com	9882 2949

ANEXO Z – SÍNTASE DOS GRUPOS DE TRABALHO DO PDRH VELHAS
LOCAL: UTE CARSTE – DATA: 16 DE MAIO DE 2013

Natalia, Antônio Lima, Sebastião, Rogério, Wagner,
Data: ___/___/___ Ana Flávia,
UTE: Amanda, Silvany

Plano Diretor de Recursos Hídricos da Bacia Hidrográfica do Rio das Velhas

1.6.1.1 CONSULTA PÚBLICA PLANO DIRETOR DE RECURSOS HÍDRICOS DA BACIA DO RIO DAS VELHAS

1)
 → Esgoto doméstico
 → Demagem pluvial - ^{sem bacia assessoramento}
 → Ocupação desordenada do solo que
 ↳ má ocupação antropica. Principal problema

Planejamento Básico

→ Região muito urbanizada

→ Em Lagoa Santa e região → Falta informações para a população, sobre a exploração de áreas, para condomínios.

→ Má utilização dos resíduos.

→ Mato zimbros = planejamento e uso e ocupação do solo

→ PL → 2 recursos de água → ocupados - dentro das APP - loteamentos.

→ demagem pluvial uso desordenado.

→ planejamento.

→ Muita umidade, pouca areia → *

CONSULTA PÚBLICA PLANO DIRETOR DE RECURSOS HÍDRICOS DA BACIA DO RIO DAS VELHAS

lagoa, Banta → todos os problemas da ocup. desord.
mada.
→ Mata liliar (Falta)
→ assoreamento
→ Esgoto doméstico
→ Emissões das Indústrias (oluções)
→ Ocupação desordenada do solo
→ Mortandade de peixes Falta.
→ Racionalização de uso / Educação ambiental.

Por que acontece?

Maioria dos municípios não há plano diretor
para combater:

- Participação política
- sociedade civil como ~~o~~
- Falta de infraestrutura das prefeituras

obs:

CONSULTA PÚBLICA PLANO DIRETOR DE RECURSOS HÍDRICOS DA BACIA DO RIO DAS VELHAS

1

FOSSAS NEGRAS EM TODA REGIÃO
fossas negras (morumbano todas e matuzinhos tem ETF
* porém tem 2.500 casas que não ligaram na rede)

* Contaminação dos recursos hídricos pelos cemitérios

* Necessidade de mapeamento dos aquíferos, bem como as principais áreas de recarga hídrica.

* Necessidade fiscalização das empresas e indústrias do interior.

* Uso de produtos agropecuários, p/ combater de ecto e endoparasita. (altamente contaminante). Uso de herbicidas.

* Não aplicabilidade da legislação referente a APE, na Lei 18.043/2009, onde define em seu Art 2º áreas de preservação permanente (integram a lei do Plano)

* A rede de esgoto de Lagoa de Santo Antônio, não atende atualmente, mais ainda com os novos empreendimentos

* Integran com os processos da CBB (empreendimentos no território)

CONSULTA PÚBLICA PLANO DIRETOR DE RECURSOS HÍDRICOS DA BACIA DO RIO DAS VELHAS

* Matosinhos continua utilizando lixão ao céu aberto.

* Necessidade de estudos técnicos especializados referente aos recursos hídricos de lagoa de Santo Antônio (sugestão: buscar doutorandos nas IES)

* Distrito industrial de Pedro Leopoldo está a montante de dolinas. Grande número de resíduos perigosos e contaminantes. Recebem resíduos perigosos do Brasil todo, sem controle (até mudança de legislação p/ recolhimento de resíduos contaminantes no carvão) - Atividade com grande dificuldade em controle ambiental.

* Utilizar os trabalhos elaborados e publicados pelo sub-comitê Lagoa Central, Bebedouro e Taquara.

* Transporte de resíduos perigosos, amíniões transportando sem critérios

Grupo: Evode, Juscelino, Marcos, José Márcio, Mesias, Patrícia, José Eustáquio

11.63.2



Plano Diretor de Recursos Hídricos
da Bacia Hidrográfica do Rio das Velhas

Data: 16 / 05 / 2013
UTE: Carste

CONSULTA PÚBLICA PLANO DIRETOR DE RECURSOS HÍDRICOS DA BACIA DO RIO DAS VELHAS

Problemas


Soluções

<p>②</p> <ul style="list-style-type: none"> grande ocupação dos espaços em auto margem - (loteamentos, projetos minha casa minha vida) falta de infraestrutura para atender ao aumento populacional (expansão imobiliária) uso de fossas em loteamentos (lotes menores que 1000 metros) contaminação das lagoas (inteligência (uso de agrotóxicos, esgoto, etc)) 	<p>□ 1 *</p> <p>Revisão dos planos diretores das cidades</p> <p>Execução e finalização dos planos diretores</p>
<p>③</p> <ul style="list-style-type: none"> uso de fossas negras dificuldade de soluções para a população de baixa renda para regularizar a situação das fossas: comunicação entre COPASA e município falta de fiscalização por parte do poder público (estadual, municipal e federal) mal uso do solo, degradação das áreas <p>Rios: Bebedouro, Jaguana,</p>	<p>* □ □ □</p> <p>Somente uso de fossa séptica ou rede coletora para tratamento</p> <p>Impedir a construção de fossas negras</p> <p>Tratamento do esgoto (realizar)</p> <p>Saneamento básico</p>

CONSULTA PÚBLICA PLANO DIRETOR DE RECURSOS HÍDRICOS DA BACIA DO RIO DAS VELHAS

Problemas	Soluções
<ul style="list-style-type: none"> • falta de educação da população 	<input type="checkbox"/>
<ul style="list-style-type: none"> • planos diretores dos municípios tem que "conversar" convergir com o plano de recursos hídricos 	
<ul style="list-style-type: none"> • falta de programas de valorização ambiental 	
<ul style="list-style-type: none"> • falta de projetos para uso dos recursos existentes 	
<ul style="list-style-type: none"> • descontrolado do uso de queimadas 	
<ul style="list-style-type: none"> • falta de tratamento de esgoto 	<input type="checkbox"/>
<ul style="list-style-type: none"> • uso de botas-fora falta de destinação dos resíduos de construção civil (sólidos) 	
<ul style="list-style-type: none"> • não cumprimento do Código de Posturas 	
<ul style="list-style-type: none"> • excesso do uso de fertilizantes e agrotóxicos 	
<ul style="list-style-type: none"> ① falta de drenagem urbana (enchentes, lixo, 	<input checked="" type="checkbox"/> <input type="checkbox"/> <input type="checkbox"/> <p>Rede de coleta de água de chuva Projetos e obras de drenagem dos municípios</p>

ANEXO AA – LISTA DE PRESENÇA: PLANO DIRETOR DE RECURSOS HÍDRICOS LOCAL: UTE JABO / BALDIM – DATA: 9 DE JULHO DE 2013




Plano Diretor de Recursos Hídricos da Bacia Hidrográfica do Rio das Velhas

Data: 09/07/2013 **Hora:** 14h00
Local: Salão Paroquial Praça São José, 87 - São José de Almeida.
 Rodovia de acesso MG10, km 70, entre Lagoa Santa e Serra Cipó. Em frente à Igreja São José.
Pauta: Consulta Pública UTE Jabo/ Baldim

	NOME	INSTITUIÇÃO	E-MAIL	TELEFONE
1.	FERNANDA OLIVEIRA	EM. CBH Rio das Velhas	fernanda.oliveira@cbhvelhas.org.br	3222 8350
2.	Elizelia Sousa Batista	Sec. Regional	teti_adm@hotmail.com	36835190 -
3.	Maricete de Almeida	GDF		82142678
4.	UMBELINO J.C. DIAS	PREFEITURA		36835190
5.	Santa S. Almeida	Sec. Meio Ambiente	mlucamb@cbhvelhas.org.br	36831233
6.	Raimundo dos Anjos	UBS	raimondos3@yahoo.com.br	36835194
7.	MELIS VITOR D	Super. Técnico	agricultura@baldim.mg.gov.br	84750312
8.	Luiz Carlos de Souza	Distrito de Palmeira		3-98728
9.	Flávia das G. S. S.	Santa Helena Palmeira		84381337266
10.	Tatiana de Souza	Prefeitura Baldim	tatyapereida55@hotmail.com	84022345
11.	Marcos Antônio P. L.	Secretaria Regional		36835190
12.	MARCO FERREIROS	Dist. União Lagoa Santa		843589013

Rua Marechal Deodoro, nº 308 – Bairro Floresta – Belo Horizonte/MG – CEP 30150-110
 Telefones: (031) 2322 8250 – (031) 2322 8272 – cbhvelhas@cbhvelhas.org.br



Plano Diretor de Recursos Hídricos da Bacia Hidrográfica do Rio das Velhas

Data: 09/07/2013 **Hora:** 14h00
Local: Salão Paroquial Praça São José, 87 - São José de Almeida.
 Rodovia de acesso MG10, km 70, entre Lagoa Santa e Serra Cipó. Em frente à Igreja São José.
Pauta: Consulta Pública UTE Jabo/ Baldim

	NOME	INSTITUIÇÃO	E-MAIL	TELEFONE
13.	Rodrigo Alves	Sec. Saúde	rodalves@yaho.com	(31) 82541661
14.	José Carlos M. Silva	Sec. Saúde	joscarlosm361@yahoo.com	(31) 82197345
15.	José Carlos M. Silva	Sec. Saúde		(31) 84688749
16.	Genivaldo Ap. dos Santos	Sec. Saúde		(31) 82094914
17.	José Carlos M. Silva	Sec. Saúde		(31) 83902523
18.	Letícia Domingos Maia	Ecopres	leticia.domingosmaia@gmail.com	(31) 36835380
19.	Maristela de Santos	Banco Novo Belo Horizonte		35359850
20.	Carolina Alessandra Rosa	Sec. Regional		36835270
21.	Moacir E. G.	CORAL SV DE PAULO		37185221
22.	VINÍCIUS CHERK	BARRACÃO PRODUTOR	folhadajaguara@hotmail.com	84427018
23.	Pauline Luiza de Souza	E.M. Paulo Rodrigues	soyga.rosilene12@yahoo.com.br	98542301
24.	Luciana Gomes	E.M. Plano Diretor	luciana.planodiretor.cbhvelhas@gmail.com	

Rua Marechal Deodoro, nº 308 – Bairro Floresta – Belo Horizonte/MG – CEP 30150-110
 Telefones: (031) 2322 8250 – (031) 2322 8272 – cbhvelhas@cbhvelhas.org.br



Plano Diretor de Recursos Hídricos da Bacia Hidrográfica do Rio das Velhas

Data: 09/07/2013

Hora: 14h00

Local: Salão Paroquial Praça São José, 87 - São José de Almeida.
Rodovia de acesso MG10, km 70, entre Lagoa Santa e Serra Cipó. Em frente à Igreja São José

Pauta: Consulta Pública UTE Jabo/ Baldim

	NOME	INSTITUIÇÃO	E-MAIL	TELEFONE
25.	CRISTIANO DE CASTRO DUALIZ	CRAS - PREFEITURA DE JABOTICATUBAS	CRISTIANO.CD@HOTMAIL.COM	36835143
26.	ANDREZA KELLY DA SILVA SANTOS	CONSELHO TUTELAR	andrezza_ak@hotmail.com	36835008
27.	Júlia de Souza	SCOLLAR / SKILL	bxsl@hotmaiL.com	51-9675-2074
28.	Dalila S. Alves	Explores / Skill	dalila.alves@explores.com.br	31-32928714
29.				
30.				
31.				
32.				
33.				
34.				
35.				
36.				

Rua Marechal Deodoro, nº 308 – Bairro Floresta – Belo Horizonte/MG – CEP 30150-110
Telefones: (021) 2777 9260 - (021) 2777 9277 - cbhvelhas@cbhvelhas.org.br



Plano Diretor de Recursos Hídricos da Bacia Hidrográfica do Rio das Velhas

Data: 09/07/2013

Hora: 14h00


Local: Salão Paroquial Praça São José, 87 - São José de Almeida.
Rodovia de acesso MG10, km 70, entre Lagoa Santa e Serra Cipó. Em frente à Igreja São José.

Pauta: Consulta Pública UTE Jabo/ Baldim

	NOME	INSTITUIÇÃO	E-MAIL	TELEFONE
37.	GABRIEL TURANI *	instituto inovare	GABRIELTURANI@HOTMAIL.COM	(31) 8868 2468
38.				
39.				
40.				
41.				
42.				
43.				
44.				
45.				
46.				
47.				
48.				

Rua Marechal Deodoro, nº 308 – Bairro Floresta – Belo Horizonte/MG – CEP 30150-110
Telefones: (021) 2777 9260 - (021) 2777 9277 - cbhvelhas@cbhvelhas.org.br

ANEXO BB- SÍNTASE DOS GRUPOS DE TRABALHO DO PDRH VELHAS
LOCAL: UTE JABO / BALDIM – DATA: 9 DE JULHO DE 2013

 Plano Diretor de Recursos Hídricos da Bacia Hidrográfica do Rio das Velhas Data: 09/07/2013
UTE: Jabo / Baldim

CONSULTA PÚBLICA PLANO DIRETOR DE RECURSOS HÍDRICOS DA BACIA DO RIO DAS VELHAS

Nome dos integrantes do grupo:
GABRIEL MAIA, MARIA DA CONCEIÇÃO OLIVEIRA SANTOS,
JOSEFINA ANTÔNIO COSTA BUENO, MURILO FERREIRA, ANDREZA
KELLY DA SILVA, LETÍCIA DOMINGOS MAIA, ROSILENE SOUZA

Resumo de discussão do grupo:

- DESRESPEITO ÀS MATAS CILIARES DAS NASCENTES
- FALTA DE CONSCIENTIZAÇÃO AMBIENTAL DA POPULAÇÃO EM
GERAL.
- INVASÃO DE ÁREAS DE PRESERVAÇÃO PERMANENTE.
- CONTAMINAÇÃO DE RIOS E CÓRREGOS POR ESGOTO DOMÉSTICO
- ALGUNS BAIRROS NÃO SÃO REGULARIZADOS PELA PREFEI-
TURA, SENDO INVIÁVEL A IMPLANTAÇÃO DAS REDES DE
ESGOTO E POR ESSE MOTIVO OS MORADORES
CONSTRÓEM FOSSAS NEGRAS.
- FALTA DE PLANEJAMENTO PARA DESTINAÇÃO DE LIXO,
O LIXO É DESPEJADO NO ATERRO SANITÁRIO, SEM
SEPARAÇÃO E RECICLAGEM.
- DIMINUIÇÃO DO VOLUME DA ÁGUA DOS CÓRREGOS
E RIOS DEVIDO AO DESMATAMENTO DAS MATAS CILIA-
RES.
- DESRESPEI

UTE 12

G3



Plano Diretor de Recursos Hídricos
da Bacia Hidrográfica do Rio das Velhas

Data: 09 / 07 / 13

UTE: Jabó/Baldim

CONSULTA PÚBLICA PLANO DIRETOR DE RECURSOS HÍDRICOS DA BACIA DO RIO DAS VELHAS

Nome dos integrantes do grupo:

Rodrigo Alves - Elicelia Sousa - Jayne Silva - Tatiane Baldim
Moacir (Baldim).

Resumo de discussão do grupo:

Esgoto, Desmatamento, crescimento populacional, lixo, falta de
fiscalização.

Elaboração de um projeto de tratamento de esgoto
que proponha a implantação de redes de captação,
construção de fossas sépticas em áreas rurais, loteamen-
tos e condomínios por parte de órgãos públicos (Prefeituras)
visando que o mesmo não seja lançado em rios.

O Brasil é conhecido como um país rico em hidrografia
às vezes com pouca qualidade. As pessoas têm que se conscientizar
que por mais quantidade ela pode acabar. Portanto
há a necessidade de uma iniciativa, um trabalho de
incentivo e conscientização geral da população, uma
vez que a mesma cresce em disparada, entretanto,
junto ao crescimento acelerado, traz consigo
consequências negativas no que se diz respeito ao
meio ambiente. Uma vez que o assunto visa a
preservação de nossas bacias hidrográficas.

UTE12 G2



Plano Diretor de Recursos Hídricos da Bacia Hidrográfica do Rio das Velhas

Data: 02/07/2013

UTE: Jaboticatubos/Baldim

CONSULTA PÚBLICA PLANO DIRETOR DE RECURSOS HÍDRICOS DA BACIA DO RIO DAS VELHAS

Nome dos integrantes do grupo:

Raimunda Maria Siqueira Andrei	Umbelindo Dias (Almeida)
Vinicius Cheik Salomão (Jaguara)	Nelis Vitor Pereira (Baldim)
Cristiano Diniz (Almeida)	Ailza Moreira Prates (Palmas)
Geisimara Aparecida (Almeida)	Maria das Graças (Palmas)
Jeliane Fernandes (Almeida)	

Resumo de discussão do grupo:

- O grupo é representado, prefeitura, sociedade civil, Jaboticatubos, Baldim,
- Ambos os municípios não tem problemas com abastecimento em agropecuária, mas consome uma quantidade razoável de água
- * - coleta e destinação do lixo doméstico
- Qualidade da água
- Mata ciliar
- * - tratamento de esgoto
-
-
- potencialidade - vocação para programas voltados para os três principais problemas devido ao perfil de preservação ambiental da bacia.
-
- Solução - programas públicos e privados visando ações mitigadoras e educação ambiental.
- + => ACAPU

ANEXO CC – LISTA DE PRESENÇA: PLANO DIRETOR DE RECURSOS HÍDRICOS LOCAL: UTE RIBEIRÃO JEQUITIBÁ DATA: 28 DE MAIO DE 2013

Plano Diretor de Recursos Hídricos da Bacia Hidrográfica do Rio das Velhas

Data: 28/05/2013
Local: Secretaria Municipal de Educação de Sete Lagoas

Hora: 09:00
Pauta: Consulta Pública UTE/SCBH Ribeirão Jequitibá

NOME	INSTITUIÇÃO	E-MAIL	TELEFONE
1. Aramélia H. Santiago	Secretaria Municipal de Meio Ambiente	aramelia.santiago.mec@ambiente.mg.gov.br	3771-9444 / 9916-5959
2. BRUNO CHAVES VIGARIE	SIDERMAUS	BRUNO@SIDERMAUS.COM.BR	3113-3412 / 9986-6900
3. MORAES DOMÍNGOS GOMES	BOMBATEC S/A	MORAES.ABREM@bombril.com.br	7779-2153 / 9744-7688
4. MARCIA MIRANDA	CEDRO TÊXTIL	maria@cedro.ind.br	3779-5489 / 9121-6379
5. Paulo Ricardo S. Gotto	BLOOMVARD CÍMICA	paulo.gotto@bloomvards.com.br	8316-3763
6. Marinalva Mendes Pedron	EPAMIG	marinalva@epamig.br	3773-1980 / 9756-1903
7. Samia Gabriela de J. J. J.	Cooperativa de Meio Ambiente	samiagabriela@cooperativa.com.br	5711-1390 / 8728-3555
8. MARLSON GONZA	Plantar	marlson.gonza@plantar.com.br	3779-4200
9. Iredene Dias	AmBev	iredene.amorim@ambev.com.br	2107-9417
10. BURDA SULLAN M. JARA	AMBEV	burda.souza@ambev.com.br	2107-9404
11. Gualberto Santos	Ministério da Saúde	gualbertos@saude.gov.br	9906-0166
12. Edson José de Almeida	Secret. Mun. Educação	edsonj@educacao.setelagoas.mg.gov.br	3779-3546
13. Ana Lívia P. P. Barbosa	Sup. Reg. de Pro. F. J. J.	ana.livia@educacao.setelagoas.mg.gov.br	30270431

Rua Marechal Deodoro, nº 308 – Bairro Floresta – Belo Horizonte/MG – CEP 30150-110
Telefones: (021) 3773-0350 - (021) 3773-0373 - cbhvelhas@cbhvelhas.com.br

Plano Diretor de Recursos Hídricos da Bacia Hidrográfica do Rio das Velhas

Data: 28/05/2013
Local: Secretaria Municipal de Educação de Sete Lagoas

Hora: 09:00
Pauta: Consulta Pública UTE/SCBH Ribeirão Jequitibá

NOME	INSTITUIÇÃO	E-MAIL	TELEFONE
14. Lívia B. B. Batista	Assoc. Com. F. Arizona e Caramelha	livia@comf-arizona.com.br	31151362 / 93953082
15. Lígia Jorge Figueiredo	EMATER-MG	lijiageorge@emater.mg.gov.br	3111-1339
16. José W. S. Brito	ABOZAV FAMILIAR	joze@abozav.com.br	99059407
17. Valério A. Silva	ASSOC. ASCORAV	valerio@ascorav.com.br	99866951
18. Edna R. O. Carvalho	EMATER-MG	edna.carvalho@emater.mg.gov.br	(31) 3774-1320
19. Mariana P. A. Costa	P.M. FAMILIAR	mmma@familia.com.br	(31) 8527-1596
20. Elton Dias Borges	P.M. FAMILIAR	elton1219@familia.com.br	(31) 89105843
21. Vitoria B. Kelly	Grb. Vereadores Dalton A.	vitoria@daltonmandado.com.br	(31) 3779-6328
22. Alexandre S. S. S.	P.M. FAMILIAR	xandxavier12@gmail.com	(31) 84461583
23. FOSSECASTRO ROSA	CBH VELHAS	fossecastro@cbhvelhas.com.br	9629-2725
24. Luciana Gomes	Equipe Mobilização Plano Diretor CBH Velhas	luciana.plandiretor.cbhvelhas@gmail.com	8447267
25. Ingrida Rezende	Equipe de Mobilização CBH Rio das Velhas	ingrida.rezende@cbhvelhas.org.br	97811049
26. Daísa Campolina	Projeto Mobilização	daiscampolina@gmail.com	31099818

Rua Marechal Deodoro, nº 308 – Bairro Floresta – Belo Horizonte/MG – CEP 30150-110
Telefones: (021) 3773-0350 - (021) 3773-0373 - cbhvelhas@cbhvelhas.com.br

ANEXO DD- SÍNTESE DOS GRUPOS DE TRABALHO DO PDRH VELHAS
LOCAL: UTE RIBEIRÃO JEQUITIBÁ DATA: 28 DE MAIO DE 2013

CBH RIO DAS VELHAS da Bacia Hidrográfica do Rio das Velhas UTE: Subcômitê do Ribeirão Jequitibá

CONSULTA PÚBLICA PLANO DIRETOR DE RECURSOS HÍDRICOS DA BACIA DO RIO DAS VELHAS

grupo 1

Identificação dos Problemas Propostos a Bacia

- Esgoto
- Especulação imobiliária
- Crescimento desordenado da cidade
- Degradação da vegetação ribeirã
- Captação Irregular de água
- Degradação das áreas de Acarajá
- Uso e ocupação do solo inadequado
- APAs não regulamentadas
-

Dentre os problemas citados, serão discutidos três mais importantes para solucionar as dificuldades de cada um:

- 1º Esgoto
- 2º Degradação das áreas de Acarajá
- 3º Degradação Especulação Imobiliária / Degradação da vegetação ribeirã

Soluções:

- 1º - Tratamento adequado e efetivo (ETE's); ter uma proposta para zona rural e núcleo urbanos isolados, de tratamento adequado.
- 2º - Ter acompanhamento do estudo hidrogeológico para saber quais as áreas prioritárias e quais devem ser protegidas



UTE 13.93
Plano Diretor de Recursos Hídricos
da Bacia Hidrográfica do Rio das Velhas


Data: 28/05/2013
UTE: Jequitibá

CONSULTA PUBLICA PLANO DIRETOR DE RECURSOS HÍDRICOS DA BACIA DO RIO DAS VELHAS

Problemas

- Captação de esgoto
- Tratar o esgoto coletado
- Fiscalizar os empreendimentos de pequeno, médio e grande porte
- Preservar as áreas de recarga de aquíferos subterrâneos
- Prevenção de enchentes e drenagem pluviais.
- Pressão de parcelamento do solo.
- Falta de corpo Técnico
- * Mapear as áreas de recarga e nascentes (Magnético) ^{em Jequitibá}
- * Saneamento Ambiental (Captação e Tratamento de esgoto)
(Captação e Tratamento de resíduos)
- * ~~Captação e Tratamento de Resíduos~~ Formação de multiplicadores, ^{com participação} político/social/ Empresarial. (Agentes ambientais)
- Falta de água tratada e abastecimento urbano

ANEXO EE – LISTA DE PRESENÇA: PLANO DIRETOR DE RECURSOS HÍDRICOS LOCAL: UTE 14 – DATA: 4 DE JUNHO DE 2013




Plano Diretor de Recursos Hídricos da Bacia Hidrográfica do Rio das Velhas

Data: 04/06/2013 **Hora:** 14h00
Local: Quadra Poliesportiva Ricardo de Matos Barbosa - Av. José Marques Pereira, Bairro São Sebastião
Pauta: Consulta Pública UTE 14

	NOME	INSTITUIÇÃO	E-MAIL	TELEFONE
1.	Policiana do Valparaíso	Aspet Meio Ambiente	polivalgosa@yahoo.com.br	96+2 6002
2.	Stefi Geraldo Figueira	Coord. Poliesport. S. Bragança	stefi@stefi.com.br	37731722
3.	Kátia Silveira Rosa	Mag. Ambiente de P. Jucazeira	katiasilveira@uol.com.br	(31) 9807-2009
4.	Luiz Carlos de Faria Filho		Equipe Mesa Redonda	31 9818 9000
5.	Andreia Andreia Valgas	Escola Municipal	andreia.valgas@com.br	97935994
6.	Paula Aparecida Pery Zambon	Escola Municipal	paullapery@uol.com.br	9189698
7.	Rosângela Beite	Sec. Nuc. Turismo e Agric.	urismoculturaeagricultura@yahoo.com.br	97852763
8.	Alença Costa Noqueira	CBH Velhas	alencanogueira@cbhvelhas.org.br	(31) 3222-8350
9.	Dalila de Souza Alves	Convênio Topplan Skill	dalilavivas@topplan.com.br	(31) 3292-9714
10.	Ruizoma Gemel	Equipe CBH/PDRV	luizoma.plano.diretor.cbhvelhas@gmail.com	(31) 87497267
11.	Paulo Claudino Avolan	RÁDIO CULTURA FM	PCAVOLAN@eslabo.com	(31) 3717.1325
12.	Luiz Carlos de Faria Filho	Preferente	luizccofaria@yahoo.com.br	31/83016522

Rua Marechal Deodoro, nº 308 – Bairro Floresta – Belo Horizonte/MG – CEP 30150-110
 Telefone: (031) 2777 8268 – (031) 2777 8277 – cbhvelhas@cbhvelhas.org.br



Plano Diretor de Recursos Hídricos da Bacia Hidrográfica do Rio das Velhas


Data: 04/06/2013 **Hora:** 14h00
Local: Quadra Poliesportiva Ricardo de Matos Barbosa - Av. José Marques Pereira, Bairro São Sebastião
Pauta: Consulta Pública UTE 14

	NOME	INSTITUIÇÃO	E-MAIL	TELEFONE
13.				
14.	Dr. Práxedes	Fam. de Direito		97589478
15.				
16.				
17.				
18.				
19.				
20.				
21.				
22.				
23.				
24.				
25.				
26.				

Rua Marechal Deodoro, nº 308 – Bairro Floresta – Belo Horizonte/MG – CEP 30150-110
 Telefone: (031) 2777 8268 – (031) 2777 8277 – cbhvelhas@cbhvelhas.org.br

ANEXO FF – SÍNTASE DOS GRUPOS DE TRABALHO DO PDRH VELHAS
LOCAL: UTE 14 – DATA: 4 DE JUNHO DE 2013

14. A. E. 1


 Plano Diretor de Recursos Hídricos
da Bacia Hidrográfica do Rio das Velhas

Data: 04/06/13
UTE: Peixe Branco

CONSULTA PÚBLICA PLANO DIRETOR DE RECURSOS HÍDRICOS DA BACIA DO RIO DAS VELHAS

- 1º. Mortandade dos peixes
- * 2º. Qualidade - disponibilidade - quantidade de água.
- * 3º. Ausência de ETE
- * 4º. Disposição inadequada de resíduos sólidos.
- 5º. Associação
- 6º. uso abusivo de agrotóxico de disposição inadequada.
- 7º. Revitalização do Porreço Iraíras.
- 8º. Garimpo
- 9º. Ausência de plano ^{municipal} ~~nacional~~ de saneamento básico
- 10º. Supressão de vegetação de áreas de preservação permanente.
- 11º. Mais recursos p/ trabalhar as questões de saneamento e meio ambiente.

ANEXO GG – LISTA DE PRESENÇA: PLANO DIRETOR DE RECURSOS HÍDRICOS LOCAL: UTE SANTO ANTONIO / MAQUINÉ – DATA: 6 DE JUNHO DE 2013




Plano Diretor de Recursos Hídricos da Bacia Hidrográfica do Rio das Velhas

Data: 06/06/2013 Hora: 14h00
Local: Rua Prefeito Irineu Moreira Gonzaga, 90 Centro. Pauta: Consulta Pública UTE Santo Antônio do Maquiné

	NOME	INSTITUIÇÃO	E-MAIL	TELEFONE
1.	Angela Costa Magalhães	CBH Velhas	angela.magalhães@cbhvelhas.org.br	(31) 3222-8350
2.	Fátima Sena Coelho	AGB Peixe Vivo	fatima_sena@cbhvelhas.org.br	(31) 3207-9500
3.	Dalila de Souza Alves	Comissão Ecoplan Skill	dalila_alves@ecoplan.com.br	(31) 3292-8714
4.	Vandulécio Louzada	COPASA	Vandulécio.louzada@copasa.com.br	78 98368822
5.	Marcos Miranda	COPASA	marcos.miranda@copasa.com.br	38 99959934
6.	Paulo Sérgio B. Silva	COPASA	psilva15@copasa.com.br	38 9961-8826
7.	Antônio Martins Jau	Prefeitura Municipal	amartinsjau@velhas.com	(38) 99846136
8.	Alison Cristina	Professora	alison_2@hotmail.com	(38) 99492929
9.	Marcos M. dos Santos	Deputado Municipal	mixbrava@hotmail.com	(38) 99401801
10.	Diogo Duraes Dornas	Prefeitura de Curvelo	diogoduraes.of@hotmail.com	(38) 9191-9831
11.	Stephania S. Souza	Prefeitura Curvelo	stephyordbella@gmail.com	(38) 99551074
12.	Naiane Miranda	Prefeitura Curvelo	naiane.mirandaambiente@gmail.com	(38) 9962-5454
13.	Robson Sousa	Fund. Prod. Curvelo	costa_junior@hotmail.com	38 99371403

Rua Marechal Deodoro, nº 308 – Bairro Floresta – Belo Horizonte/MG – CEP 30150-110
Telefones: (021) 2773 9260 – (021) 2773 9277 cbhvelhas@cbhvelhas.org.br



Plano Diretor de Recursos Hídricos da Bacia Hidrográfica do Rio das Velhas

Data: 06/06/2013 Hora: 14h00
Local: Rua Prefeito Irineu Moreira Gonzaga, 90 Centro. Pauta: Consulta Pública UTE Santo Antônio do Maquiné

	Nome	Instituição	E-mail	Telefone
14.	Armando Guimarães	PROFUTURA	gabriel@profutura.org.br	38 3721-2976
15.	FABRÍCIO D. MOURÃO	COPASA	gabrielmourao@copasa.com.br	(38) 9949-1848
16.	Georgio Barros	VEREDOR	georgio.barros@vereador.com	38-88233998
17.	JOSÉ EDUARDO	PREFEITURA	je@jeduca47@gmail.com	37-274667 (38) 9952-8045
18.	GERALDO MOREIRA	VEREDOR	CASADAVACAVET@SPACE.COM	38 9192-9973
19.	Renato de Souza	VEREDOR		38 9123-8294
20.	Kátia Laureini	Câmara M. Cid	Katia.laureini@hotmail.com	38-9910-3994
21.	Cíntia PRADO SARAIA		CCPR@maria@hotmai.com	38 9849-5900
22.	Reginaldo Rodrigues	Vereador	regina_cristina@velhas.com.br	
23.	Dr. Ricardo F. B. L.	Subsecretário	ricardo@subsecretaria.com	38-9947-4810
24.	Luciana Gomes	Equipe Mobilização	luciana.plano diretor cbhvelhas@gmail.com	3741-7267
25.	Walter Pinheiro	Secretaria Municipal	walter@hotmai.com	(38) 9950-6142
26.	marcos dupim	vice prefeito	dupim.e.v.a@hotmail.com	38 9914-5215

Rua Marechal Deodoro, nº 308 – Bairro Floresta – Belo Horizonte/MG – CEP 30150-110
Telefones: (021) 2773 9260 – (021) 2773 9277 cbhvelhas@cbhvelhas.org.br



Plano Diretor de Recursos Hídricos da Bacia Hidrográfica do Rio das Velhas

Data: 06/06/2013
Local: Rua Prefeito Irineu Moreira Gonzaga, 90 Centro.

Hora: 14h00
Pauta: Consulta Pública UTE Santo Antônio doMaquiné

28.	NOME	INSTITUIÇÃO	EMAIL	TELEFONE
29.	Gustavo Nasser	Vereador		38 99934699
30.	Paulo Roberto	Bacia, Milton FM.	RADONILKEM@FM20.HIDRAIC.COM	58 9844472
31.	Anton. V. de S. Diniz	Civ. P.		99164092
32.		Civ. P.		99058107
33.	Paulo Henrique	Civ. P.		99389491
34.	Proscopio Galvão	CBH UZLH	PROSCOPIO.GALVAO@CBH.RIO.DAS.VELHAS.COM	96292735
35.	Gleybia Gomes	Portal Pequeno Form. CN	gleybia.gomes@gmail.com	9929-3154
36.	Alexandre B. B. B. B.	Portal Pequeno	alexandre@portalpequeno.com.br	3899/00189
37.				
38.				
39.				
40.				
41.				

16.1.62



Plano Diretor de Recursos Hídricos
da Bacia Hidrográfica do Rio das Velhas


Data: ___/___/___

UTE: Santo Antônio Maguire

CONSULTA PÚBLICA PLANO DIRETOR DE RECURSOS HÍDRICOS DA BACIA DO RIO DAS VELHAS

1. coleta e Tratamento de esgoto doméstico
4. Recuperação das matas ciliares
5. Proteção das nascentes
2. Coleta seletiva dos Resíduos sólidos e o beneficiamento dos mesmos Composição
3. melhorar a divulgação das ações ambientais

ANEXO II – LISTA DE PRESENÇA: PLANO DIRETOR DE RECURSOS HÍDRICOS LOCAL: UTE RIO PARAÚNA – DATA: 21 DE MAIO DE 2013



Plano Diretor de Recursos Hídricos da Bacia Hidrográfica do Rio das Velhas

Data: 21/05/2013 Hora: 14h00
Local: Salão Paroquial Ruas dos Alves, s/n. Ao lado da Matriz Sto Antônio. Centro - Gouveia Pauta: Consulta Pública UTE / SCBH Rio Paraúna

	NOME	INSTITUIÇÃO	E-MAIL	TELEFONE
1.	LULLANDI SANGUINETE	PROFESSORA KUBITSCHUK PREFEITURA	PREFFPK@YAHOO.COM.BR	38 3545-1122 38 9982-1117
2.	Tha Cassian Cordeiro	COPASA	thacassian@copasa.com.br	38 9984-1650
3.	Bethânia de Oliveira e Silva	Professora Municipal de Presidente Kubitschuk	bethania01@hotmail.com	(38) 9937-1254
4.	Elisângela de Campos	EMATER-MG	elisangela@yahoo.com.br	(38) 9969-4078
5.	Wagner de Oliveira	SIC. PR. M. S. PARQUE	Wagneroliveira@parque.com.br	(38) 9956-0010
6.	Vitoriliane Rosa	Doc. M. Meio Ambiente Dep. Munic. de Meio Ambiente	Kathaliliane.com@gmail.com	(38) 9902-8009
7.	Luciana Gomes	Equipe Mobiliz. PD.	luciana.plano@diretor.cbhvelhas@gmail.com	87667401
8.	Belmirio Alves Pereira S.T.R.			9937-2131
9.	José Nuno Jesus	CONS. ECOLÓGICO	brunola@hotmail.com	51-9625-2674
10.	JUNIOR ANDRADE	TRACOMAL	junior.cbpr@tracomal.com.br	(35) 9907-1891
11.	Poliara de Vasquez	Prefeitura Municipal de Santana do Parnaíba	polivazquez@yahoo.com.br	(31) 9674-6002
12.	Ardevaldo de Jesus	Prefeitura Municipal de Santana do Parnaíba	ardevaldo@hotmail.com	(31) 9784-8501
13.	Eduardo J. Soares	Registros	eduardo@registros.com.br	38-9997-2253

Rua Marechal Deodoro, nº 308 – Bairro Floresta – Belo Horizonte/MG – CEP 30150-110
Telefones: (031) 3373-0360 / (031) 3373-0373 cbhvelhas@cbhvelhas.com.br



Plano Diretor de Recursos Hídricos da Bacia Hidrográfica do Rio das Velhas


Data: 21/05/2013 Hora: 14h00

Local: Salão Paroquial Ruas dos Alves, s/n. Ao lado da Matriz Sto Antônio. Centro - Gouveia Pauta: Consulta Pública UTE / SCBH Rio Paraúna

14.	Daniel dos Santos Alves	Conex. Profissional Skills	danielv.alves@kaplan.com.br	31-3292-5914
15.	Zenilda de Castro Braga	CBH VELHAS	pa.eduardo.castro@cbh.vvz.com.br	962927350
16.	Vanessa B. Danton	Associação CBH Rio das Velhas	clarissa_danton@cbhvelhas.org.br	134.3222-8350
17.				
18.				
19.				
20.				
21.				
22.				
23.				
24.				
25.				
26.				
27.				

Rua Marechal Deodoro, nº 308 – Bairro Floresta – Belo Horizonte/MG – CEP 30150-110
Telefones: (021) 3277-0250 / (021) 3277-0277 ecbhvelhas@cbhvelhas.org.br

ANEXO JJ – SÍNTESE DOS GRUPOS DE TRABALHO DO PDRH VELHAS
LOCAL: UTE RIO PARAÚNA– DATA: 21 DE MAIO DE 2013

 Plano Diretor de Recursos Hídricos
da Bacia Hidrográfica do Rio das Velhas

Data: 21/05/2013
UTE: SCBH-PARAUNA

CONSULTA PÚBLICA PLANO DIRETOR DE RECURSOS HÍDRICOS DA BACIA DO RIO DAS VELHAS

NOME:

ANDRE WIZ DA SILVA MOURA - SANTANA PIRAPAMA
JUNIOR CÉSAR ANDRADE - GOUVEIA
LUCIANO DE JESUS SANGUINETE - PRES. KUBSCHEK
KATIA RILIANE ROSA - PRESID. JUSCELINO
EVERTON GEOVANI DOS SANTOS - GOUVEIA
JULIO CÉSAR CORREIA DE PAULA - GOUVEIA

DoBrenhas:

* ESGOTO DOMESTICO / OFICINAS MECANICAS E POSTOS
COMBUSTIVEIS

* PASSIVO DE ^{AMBIENTAL} GALIMPOS E MINERAÇÕES

* DIFICULDADES DE REGULANIZACAS FUNDANIA E AMBI-
ENTAIS.

Potenciais

* ECOTONISMO

* DISPONIBILIDADE HIDRICA

* AGRICULTURA DE BAIXO IMPACTO / AGRIC. FAMILIAR.

CONSULTA PÚBLICA PLANO DIRETOR DE RECURSOS HÍDRICOS DA BACIA DO RIO DAS VELHAS

NOME: Poliana Ap. Valgas (sintora de Prigona)

- * Assoreamento + vegetação (Gouveia)
 - o Nascentes desprotegidos (Presidente Kubitschek)
 - o Quantidade de água pl. consumo humano (sintora de Prigona)
- * Efluentes (insuficiência no tratamento)
 - o Ausência de ^{sanitário de saúde pública} PUSB.
- * Resíduos sólidos (Destinação e Tratamento)
 - o Agrotóxicos embalagens (Área rural)
 - o Resíduos veterinários (Área rural)
 - o Pneumáticos Disposição
 - o Supressão de vegetação
 - o Extração de areia

GRUPO: Bethânia de Oliveira


Ullino de Oliveira

Elisio Geraldo Campos

Poliana Aparecida Valgas

Behnir Rocha

ANEXO KK – LISTA DE PRESENÇA: PLANO DIRETOR DE RECURSOS HÍDRICOS LOCAL: UTE RIBEIRÃO PICÃO – DATA: 22 DE MAIO DE 2013




Plano Diretor de Recursos Hídricos da Bacia Hidrográfica do Rio das Velhas

Data: 22/05/2013 Hora: 14h00
Local: Casa da Cultura de Corinto Praça Lucas Alves (Praça da Fonte Luminosa) Centro - Corinto Pauta: Consulta Pública UTE Ribeirão Picão

	NOME	INSTITUIÇÃO	E-MAIL	TELEFONE
1.	José Paulo de Souza	PREF. MUNICÍPIO DE GARCIA	MP10JAPLEATE@MUNICIPIO.GARCIA.MG.GOV	(31) 39999.80.31
2.	Antônio Martins Ferreira	Prof. Inimutaba	amartinferrreira@yahoo.com.br	(35) 37231103-99846186
3.	HOELSON LIMA PEREIRA	DIRET. MEIO AMBI.	ALP-@ UAI. CURI. BE.	021-
4.	Roberto de Souza	UFMG	roberto_souza@yahoo.com.br	031 86492029
5.	Patrícia P. Gouveia	UFMG	gouveia.patricia@gmail.com	31 3820.3228
6.	CAROLINA DE SOUZA LIMA	UFMG	SOULIMACAROL@GMAIL.COM	(31) 8455-0660
7.	William Fortes Rodrigues	UFMG	willferrigues@gmail.com	(31) 8728-3279
8.	Antônio P. Magalhães	UFMG	magalhãesufmg@yahoo.com.br	(31) 9429.8522
9.	WARRICE M. TRIVINHO	UFMG	weltrivino@ufmg.com.br	(31) 9614.0411
10.	Evan Edilene de Oliveira	Associação Edilene	evaneditene@hotmail.com	(68) 9999.5526
11.	Leandro Luiz Pereira	Prof. Corinto	leandrop@ufmg.com.br	(38) 9997-0245
12.	Rodrigo Hott Pimenta	UFMG	rodrihottpimenta@yahoo.com.br	(31) 9783.2473
13.	JOSÉ DO CASTELO PIZOIS	CBH UTE/UT	jpizois@ufmg.com.br	31 9629.2739

Rua Marechal Deodoro, nº 308 – Bairro Floresta – Belo Horizonte/MG – CEP 30150-110
Telefones: (021) 3777 0300 – (021) 3777 0377 cbhvelhas@cbhvelhas.org.br




Plano Diretor de Recursos Hídricos da Bacia Hidrográfica do Rio das Velhas

Data: 22/05/2013 Hora: 14h00
Local: Casa da Cultura de Corinto Praça Lucas Alves (Praça da Fonte Luminosa) Centro - Corinto Pauta: Consulta Pública UTE Ribeirão Picão

	NOME	INSTITUIÇÃO	E-MAIL	TELEFONE
14.	Yamara do Carmo Brito Silva	UFMG - Curso Engenharia CBHSP - Processo Global	ymaira_brito@yahoo.com.br	(31) 9978-0829
15.	Jânia G. Rebelo Gonçalves	EMATER - MG	gconito@emater.mg.gov.br	38 3751.1788
16.	Francisca de Almeida Oliveira	ONG PROJETO METAMORFOSE	chicavento@gmail.com	38 9977.1966
17.	Maíra M. S. Oliveira	Aluna UFMG / UAB	maimvsl@hotmail.com	38 9935.9659
18.	Luciana S. Gomes	Equipe. Ute. Plano Diretor	luciana.planodiretor.cbhvelhas@gmail.com	87447267
19.	Alexandra B. Dantas	Coordenadora CBH Rio das Velhas	alexandra.dantas@cbhvelhas.org.br	(31) 3202-8350
20.	Roberto P. de Sá	PROFESSOR SECOP/FAH CIADDA / GEOP/FAH	roberto.pds@ufmg.com.br	(31) 9229.8144
21.	José L. FERNANDES	ECOLÓGICO	brsulo@hotmail.com	(11) 166-2034
22.				
23.				
24.				
25.				
26.				
27.				

Rua Marechal Deodoro, nº 308 – Bairro Floresta – Belo Horizonte/MG – CEP 30150-110
Telefones: (021) 3777 0300 – (021) 3777 0377 cbhvelhas@cbhvelhas.org.br

ANEXO LL – SÍNTASE DOS GRUPOS DE TRABALHO DO PDRH VELHAS
LOCAL: UTE RIBEIRÃO PICÃO – DATA: 22 DE MAIO DE 2013

 Plano Diretor de Recursos Hídricos
da Bacia Hidrográfica do Rio das Velhas

Data: 22/05/2013
UTE: Picão

CONSULTA PÚBLICA PLANO DIRETOR DE RECURSOS HÍDRICOS DA BACIA DO RIO DAS VELHAS

NOME: Potencialidades, Problemáticas, soluções

1- silvicultura
2- Garimpo (Quartzo)
3- classe I
4- desenvolvimento agrícola/familiares
5- Pecuária Extensiva
6- piscicultura
7- Hortifrutigranjeiros

Problemas

1- Esgoto familiar
2- Extrativismo mineral
3- destinação resíduos sólidos
4- saneamento básico
5- Assoreamento
6- voçoroca/erosão
7- Estradas vicinais
8- Pastagens degradadas
9- Nascentes desprotegidas
10- APPs ausente

~~00000~~

CBH RIO DAS VELHAS

Plano Diretor de Recursos Hídricos
da Bacia Hidrográfica do Rio das Velhas

Data: 22/05/13

UTE: rio ~~Peixe Vivo~~ Picaó

CONSULTA PÚBLICA PLANO DIRETOR DE RECURSOS HÍDRICOS DA BACIA DO RIO DAS VELHAS

Proposta de soluções:

:3M04

- 1- Alternativa sustentável de lixo Urbano e Rural.
- 2- Estradas Ecológicas (Rural Minas).
- 3- saneamento de nascentes
- 4- Planos e projetos de saneamento ^{ambiental} Rural (sustentabilidade)
- 5- Planos de recuperação para áreas de garimpo.
- 6- Programa de recuperação de áreas degradadas
- 7-

ANEXO MM – LISTA DE PRESENÇA: PLANO DIRETOR DE RECURSOS HÍDRICOS LOCAL: UTE TABOCAS E ONÇA – DATA: 5 DE JUNHO DE 2013

CBH RIO DAS VELHAS

Plano Diretor de Recursos Hídricos da Bacia Hidrográfica do Rio das Velhas

Data: 05/06/2013 **Hora:** 14h00
Local: Academia Cordisburguense de Letras, Rua São José 1005-B - Centro - Cordisburgo
Pauta: Consulta Pública UTE Ribeirões Tabocas e Onça

	NOME	INSTITUIÇÃO	E-MAIL	TELEFONE
1.	Ronaldo de Jesus Lima	Prefeitura Anápolis	icordisburgo@yolox.com.br	31188118173
2.	Armando Francisco de Lencastre	Prefeitura Anápolis	ArmandoFrancisco.Lencastre@netmail.com	(31) 82 34 05 50
3.	Teracida Luciana Tronco Pontes	84 "Odetário N. de Lima"	lucianacenos@yahoo.com.br	(31) 93126414
4.	Carolina Juliana de Jesus	IEF / MNEPL	carolina.reis@meioambiente.mg.gov.br	(31) 97946005
5.	Jose Carlos de Almeida	Prefeitura	JoseCarlos949@netmail.com	31-98674807
6.	MATHEO LUCIO DE ALBUQUERQUE	IEF - MNEPL	matheo.albuquerque@meioambiente.mg.gov.br	- 31-3715 1560
7.	Valquíria de Jesus Santos	PPA - UTE Ribeirões	valquiriasantos@uol.com.br	31/37151387
8.	Alfonso de Almeida	AMAEAST		9213955
9.	Fernandes da Silva			97269929
10.	Rachel de Jesus	IEF	rachel.dejesus@meioambiente.mg.gov.br	91104335
11.	PRADO PIO DE CASTRO	CBH VELHAS	pradopiocastro@GAMM.COM	96292735
12.	GILSON DE JESUS BORGES	CURSO MARQUINHOVA	gbsg@uol.com.br	9269616 - 3715 1310

Rua Marechal Deodoro, nº 308 – Bairro Floresta – Belo Horizonte/MG – CEP 30150-110
Telefones: (021) 3333 9360 – (021) 3333 9373 - cbhvelhas@cbhvelhas.org.br

CBH RIO DAS VELHAS

Plano Diretor de Recursos Hídricos da Bacia Hidrográfica do Rio das Velhas

Data: 05/06/2013 **Hora:** 14h00
Local: Academia Cordisburguense de Letras, Rua São José 1005-B - Centro - Cordisburgo
Pauta: Consulta Pública UTE Ribeirões Tabocas e Onça

13.	Ronaldo Teixeira de Melo	Emater - MG	ronaldo@emater.mg.gov.br.	31-3715-1198
14.	Juarez Vieira	Conselheiro produtor rural		93763299
15.	José Mauro de Almeida	EMATER MG	josemauro@emater.mg.gov.br	31 3715-1198
16.	Francisca de Almeida	Escola "Municipal Odetário"		31 3715-1070
17.	Silvia Maria de Jesus	Escola 9th. O. N. Lima		3715-1676
18.	Fátima Sena Coelho	AGB Peixe Vivo	fatima_sena@agbpeixe vivo.org.br	(31) 3201-8700
19.	Marcelo de Jesus	MGS - MNEPL	marcelo@uol.com.br	(31) 9104-4459
20.	Edna Pereira de Jesus	Associação		
21.	Paulo de Jesus	Banco do Galvão		
22.	José Carlos de Almeida		josecarlos@yolox.com.br	(31) 91108395
23.	Bruno de Jesus	AMAEAMACE		(31) 97345375
24.	Antonio da Silva Valgas	AMAEAMACE		(31) 97345375
25.	Alcides de Jesus	A.A.M.C. Comunidade		(31) 92663360
26.	Roberto de Jesus	OPASA		91642968

Rua Marechal Deodoro, nº 308 – Bairro Floresta – Belo Horizonte/MG – CEP 30150-110
Telefones: (021) 3333 9360 – (021) 3333 9373 - cbhvelhas@cbhvelhas.org.br



Plano Diretor de Recursos Hídricos da Bacia Hidrográfica do Rio das Velhas

Data: 05/06/2013 Hora: 14h00

Local: Academia Cordisburguense de Letras, Rua São José 1005-B - Centro - Cordisburgo


Pauta: Consulta Pública UTE Ribeirões Tabocas e Onça

27.	ANTONIO LUIZ	PREFEITURA		91354426
28.	Osilton de Souza Alves	Américo Leptin Skill	dalib.alves@scoplom.com.br	31 3292 8719
29.	Luciano Gomel	Equipe PDRH - CBH Velhas	luciano.plano@diretor.cbhvelhas@gmail.com	87947267
30.	José Roberto Souza	Sob. Condute	joselb.souza@hidrovelhas.com.br	9958 8826
31.	Luiz Carlos de Faria		Luiz Carlos de Faria	8885 3294
32.	Luiza Costa Nogueira	CBH Velhas	luiza.nogueira@cbhvelhas.com.br	(31) 3222 8350
33.				
34.				
35.				
36.				
37.				
38.				
39.				
40.				

Rua Marechal Deodoro, nº 308 – Bairro Floresta – Belo Horizonte/MG – CEP 30150-110
Telefones: (31) 3277 9350 - (31) 3277 9277 - cbhvelhas@cbhvelhas.com.br

ANEXO NN – SÍNTESE DOS GRUPOS DE TRABALHO DO PDRH VELHAS
LOCAL: UTE TABOCAS E ONÇA – DATA: 5 DE JUNHO DE 2013

15.61

 Plano Diretor de Recursos Hídricos da Bacia Hidrográfica do Rio das Velhas

Data: 05 / 06 / 13
UTE: _____

CONSULTA PUBLICA PLANO DIRETOR DE RECURSOS HÍDRICOS DA BACIA DO RIO DAS VELHAS

Grupo 1

1º V

1. Qualidade da água (Poço Artesiano COPASA)
2. Quantidade da água
3. Poluição e/ou agrotóxicos
4. Falta de destinação adequada Resíduos Sólidos
5. Falta estação de Tratamento de Esgotos (Aracá)
6. Apropriação (Decadência, Mata Ciliares, mangues)

2º V

7. Extração de Cristal de Quartzo - (Condizburgo)
8. Insumos Florestais
9. Resmatamentos
10. Saneamento na Zona Rural

3º V

11. Inclusão de Educação Ambiental na grade curricular das escolas como uma ação continuada
12. Autarquia (financiamento p/ uso da água)
13. Uso indevido da água (Ex.: lavar passeio)
14. Captura Mimbocacu
15. Priorização da APA Maquimí

V → Prioridades

15.6.2



Plano Diretor de Recursos Hídricos
da Bacia Hidrográfica do Rio das Velhas

Data: ___/___/___

UTE: _____

CONSULTA PUBLICA PLANO DIRETOR DE RECURSOS HÍDRICOS DA BACIA DO RIO DAS VELHAS

- Irrigação → sem autorização (autogestão)
- Falta de conscientização da comunidade (urbanização)
- Falta de suporte dos órgãos competentes para fazer as regularizações necessárias.
- Falta de apoio público nas atividades de conscientização nas escolas
- Falta de coleta de lixo nas comunidades rurais.
- Aquecimento de rios com agrotóxicos
- Desmatamento, principalmente das matas ciliares
- Queimadas
- Pecuária
- Assoreamento dos córregos e rios
- Trabalhar os programas de preservação
Ex: Fidejo do IEF (cercamento de nascente, lago de maré, mata ciliar, reserva legal...)

ANEXO OO – LISTA DE PRESENÇA: PLANO DIRETOR DE RECURSOS HÍDRICOS LOCAL: UTE RIO PARDO – DATA: 23 DE MAIO DE 2013

Plano Diretor de Recursos Hídricos da Bacia Hidrográfica do Rio das Velhas

Data: 23/05/2013 Hora: 14h00
Local: Salão Paroquial - Rua Vereador José de Assis Pereira - Centro - Monjolos Pauta: Consulta Pública UTE Rio Pardo

	NOME	INSTITUIÇÃO	E-MAIL	TELEFONE
1.	Francisco Viana	COPASA	CIRHC@copasa.com.br	(31) 9992-5312
2.	Alene Mendes de Sa	COPASA	alene_mendes@copasa.com.br	(31) 99146508
3.	João de Castro Pereira	CBH VELHAS	perceira@cbhvelhas.org.br	96292135
4.	Priscilla Zille	Proletura de Búzios	priscilla.zille@ig.com.br	38 99984761
5.	Clarissa D. Santos	CBH Rio das Velhas	clarissa.santos@cbhvelhas.org.br	(31) 3222-2550
6.	Isidoro Gomes	Mobilização 2012	isidoro.planodiretor@cbhvelhas.org.br	(31) 87447267
7.	Julia C. Corção	COPASA	juliacorcao@copasa.com.br	38 99841650
8.	James M. Sevacu	ECOLW/SZILL	jsvacu@161mail.com	(51) 9675-2074
9.	Kleint da Silva	E.E. Imaculada Conceição	kleint@bol.com.br	(31) 99715385
10.	Deborah Guenard de Oliveira	Sec. Mun. Educação	deborahguenard@pabco.com.br	(38) 99424224
11.	Pedro Assis Filho	PREF. M. UTE	pedroassis.svp@gmail.com	38 99565678
12.	Amu	AMEU	amu@futuretec.com.br	(38) 39511564
13.	Deisy Grazielle F. Nunes	EMATER	deisy-grazy@ig.com.br	(38) 99448261

Rua Marechal Deodoro, nº 308 - Bairro Floresta - Belo Horizonte/MG - CEP 30150-110
Telefones: (31) 2777 0350 - (31) 2777 0377 cbhvelhas@cbhvelhas.org.br

Plano Diretor de Recursos Hídricos da Bacia Hidrográfica do Rio das Velhas


Data: 23/05/2013 Hora: 14h00
Local: Salão Paroquial - Rua Vereador José de Assis Pereira - Centro - Monjolos Pauta: Consulta Pública UTE Rio Pardo

	NOME	INSTITUIÇÃO	E-MAIL	TELEFONE
14.	GERALDO HELENQUE FREITAS REATO	ENATER	geraldoreato@enater.mg.gov.br	38 52271104
15.	Robson Bastião Duarte	Associação de Turismo	robsonbastiao60@vivo.com.br	3899 390600
16.	Adalgisa Anela Pereira	BAO	adalgisaperreira@ig.com.br	(38) 97317061
17.	Cláudia Rodrigues Moura Lima	SE	claudia.s.r@yaho.com.br	(38) 99937659
18.	Lucia Mendes Tomazini	Prefeitura Monjolos	luciamendes@monjolos.com.br	(38) 99243337
19.	JOSE BRILIO PEREIRA F. DOS SANTOS	Faz. e Pardo	JOSEBRILIO@GMAIL.COM	(31) 99814012
20.	M. Elza de Araújo Lima	Prefeitura Municipal	mariaelza@pabco.com.br	(38) 99075129
21.	Adriana Rodrigues de Sá	Prefeitura/Bor. Pardo	adriana@borpardo.com.br	(38) 99195797
22.	Márcia do Carmo Brito de Sá	CBH SF - Associação dos Turistas Expressos	marcia_brito@yahoo.com.br	(31) 9213-8590 (38) 9978-0829
23.	Wagner Garcia Oliveira	Prefeitura	wagnergarcia@yaho.com.br	(38) 99107713
24.				
25.				
26.				
27.				

Rua Marechal Deodoro, nº 308 - Bairro Floresta - Belo Horizonte/MG - CEP 30150-110
Telefones: (31) 2777 0350 - (31) 2777 0377 cbhvelhas@cbhvelhas.org.br

ANEXO PP – SÍNTASE DOS GRUPOS DE TRABALHO DO PDRH VELHAS
LOCAL: UTE RIO PARDO – DATA: 23 DE MAIO DE 2013

20.1.1.2



Plano Diretor de Recursos Hídricos
da Bacia Hidrográfica do Rio das Velhas

Data: 23/05/13
UTE: Rio Pardo

CONSULTA PÚBLICA PLANO DIRETOR DE RECURSOS HÍDRICOS DA BACIA DO RIO DAS VELHAS

Problemas

- Turismo sem planejamento estrutural x
- Esgoto no córrego da Biquinha
- Falta de tratamento de esgoto x
- Destino do lixo
- Assoreamento do rio
- Destruição da mata ciliar
- Degradação de nascentes x
- Poluição do Rio das Velhas nos grandes centros urbanos

CONSULTA PÚBLICA PLANO DIRETOR DE RECURSOS HÍDRICOS DA BACIA DO RIO DAS VELHAS

NOME DO GRUPO:

Pontos turísticos (Patrimônio)

- Praia do Rio Pardinho
- Gruta do Pau Ferro
- Panedão
- Cachoeira do Bueno
- Cachoeira do Palmito
- Lapa do Basilho
- Gruta do Basilho
- Gruta do Buracão
- Gruta do Chico Velho
- Gruta do Pingo D'água
- Ponte de Ferro
- Ponte de Zeca Pinto (Rio Pardo Grande)
- Cachoeira do Teléforo
- Ponte do Rio das Velhas
- Fazenda do Bnejo
- Cachoeira Vêu da Noiva
- Fazenda das Pedras
- APA do Quebra-pé

ANEXO QQ – LISTA DE PRESENÇA: PLANO DIRETOR DE RECURSOS HÍDRICOS LOCAL: UTE RIO CIPÓ – DATA: 03 DE JULHO DE 2013

Plano Diretor de Recursos Hídricos da Bacia Hidrográfica do Rio das Velhas

Hora: 14h00

Data: 03/07/2013
Local: Auditório Sede do Parque Serra do Cipó - Jaboticatubas
Pauta: Consulta Pública SCBH Rio Cipó

	NOME	INSTITUIÇÃO	E-MAIL	TELEFONE
1.	Jose Luiz Campos	CONVITADO	scscapo@um.com.br	99424620
2.	Tatiane Aparecida Raba	Prefeitura Municipal Baldim	tatyaparecida55@hotmail.com	8402.2345
3.	Reide de Lima Silva	Prefeitura Municipal Baldim	mambiente@baldim.mg.gov.br	84023628
4.	Alma Inacio Pires Sob	P.M. Ma. Baldim		82613248
5.	Lybal Gonçalves Nogueira	CBH Velhas, Baldim	lza.nog@gmail.com	8621.2763
6.	Luiza Maria Marques	E.E. D. Francisca Jovina	lvalves.bio@gmail.com	92684968
7.	Marcio Xavier	Prefeitura Mac. Santana	COMPROD@setanadabacia.org.br	87561896
8.	Maria Silveira dos Reis	E.E. D. Francisca Jovina	mbrando@uphps.com.br	99866452
9.	Steph Nicolas Sousa	Escola SUCIL	bxwl@HotMail.com	51.9075-2074
10.	Stephanie Ossaet (Pasta)	E.E. D. Francisca Jovina	steph.brasil@hotmail.com	85965211
11.	GESNER JUNIOR	CIRCUITO CIPÓ	GESNERDESUNIOR@OUTLOOK.COM	85667048
12.	Alfredo Pereira Costa	Comarca M. Sant. Propria	www.bahilista@hotmail.com	71646198

Rua Marechal Deodoro, nº 308 – Bairro Floresta – Belo Horizonte/MG – CEP 30150-110
Telefones: (021) 3773 0300 – (021) 3773 0273 – cbhvelhas@cbhvelhas.org.br

Plano Diretor de Recursos Hídricos da Bacia Hidrográfica do Rio das Velhas

Hora: 14h00


Data: 03/07/2013
Local: Auditório Sede do Parque Serra do Cipó - Jaboticatubas
Pauta: Consulta Pública SCBH Rio Cipó

	NOME	INSTITUIÇÃO	E-MAIL	TELEFONE
13.	Poliane R. Lopes	Prof. Santana de Pimpoia	pollivalopes@hotmail.com	(31) 5672 6002
14.	Dalila dos Santos Alves	Com. Explor. SUCIL	dalila_alves@explor.com.br	31 32928714
15.	Silvia de Castro Fonseca	Instituto Etnoambiental	Aline.fonseca@institutoambiental.org.br	(31) 37748223
16.	Jose Geraldo Silveira	Pref. Santana Pimpoia	zandale@yaho.com	(31) 3773 1722
17.	Daniela Campos Deilipe	Bacia - autônoma	daniela.filippo@hotmail.com	(31) 9896-1512
18.	Jane Abreu	Assoc. Comunitária de Santana do Rio das Velhas	reneal.janeiriacipol@yahoo.com.br	(31) 84415803
19.	João Carlos de Azevedo	APA MORN DA ESCOLA - P.M. B. D.	joao-carlos.azevedo@embo.vov.br	(31) 3778-7151
20.	Celso Dolago Paiva	Parque Mac. Serra do Cipó	celso.dolago@hotmail.com	(38) 9141-4700
21.	Fernanda Loyola	Escola / ACAM. CSC SCBH Cipo	ffernandaloyola@yahoo.com.br	(31) 9834 9973
22.	Alvia Lima	Escola do Cipó	alvia.lima@gmail.com	(31) 97411065
23.	Antonio G. Souza	Curso Técnico M. M. B.	toni.mhocipo@hotmail.com	31 97380300
24.	Luciana Gomes	Equipe PDRT	luciana.plannediretor.cbhvelhas@	

Rua Marechal Deodoro, nº 308 – Bairro Floresta – Belo Horizonte/MG – CEP 30150-110
Telefones: (021) 3773 0300 – (021) 3773 0273 – cbhvelhas@cbhvelhas.org.br

ANEXO RR – SÍNTASE DOS GRUPOS DE TRABALHO DO PDRH VELHAS
LOCAL: UTE RIO CIPÓ – DATA: 3 DE JULHO DE 2013

UTE 17. Q111 R111


 Plano Diretor de Recursos Hídricos da Bacia Hidrográfica do Rio das Velhas

Data: 03/07/2013
UTE: Cipo

CONSULTA PÚBLICA PLANO DIRETOR DE RECURSOS HÍDRICOS DA BACIA DO RIO DAS VELHAS

Nome dos integrantes do grupo: ^{Santana Riacho} Jane Abreu (Varginha) Tatiana / Baldim

 Fernanda Loyola (Candeal Meta)
 Izabel (Baldim) Ana (Baldim) Alberto (Santana, Pinapuma)
 Estefane (Candeal Meta)

Resumo de discussão do grupo:

Problemas

- * - Coleta de lixo nas áreas rurais e coleta em geral e a finalização correta do lixo
- * - falta de fiscalização das prefeituras ^{é sanitária pública}
- * - Esquecimento sanitário: fazer neque jogar o lixo em natura no Rio e utilizar essa água p/ agricultura
- crescimento e ocupação de áreas indústrias
- Desconhecimento das situação de preservação das nascentes diagnóstico das nascentes
- Integração com a comunidade com o Parque nacional.
- loteamento irregular
- fazer projeto de Brigada de incêndio local (Municipal)
- identificação dos poços artesianos
- * • falta de educação com explicações locais Define a qualidade de vida do ser humano
- Mal uso do Solo e Mal manutenção das estradas locais asfalto e EROSIÃO.

CONSULTA PÚBLICA PLANO DIRETOR DE RECURSOS HÍDRICOS DA BACIA DO RIO DAS VELHAS

Nome dos integrantes do grupo:

José Geraldo Silveira Cruz: Prosser público
José Luiz de A. Campello

Cláudia de Lúcia Silva Alves

Daniela Campos De Flipps


Luiza Maria Alves Marques

Resumo de discussão do grupo:

* Problemas

- Falta de recursos da Prefeitura Federalizações dos rios e municípios de zonas das das pesas.
- Falta de elaboração de projetos hidroambientais saneamento (tratamento de esgoto, aterro sanitário)
- Financiamento para a área de saneamento
- Desconhecimento da Bacia (qualidade e quantidade) superficiais e de subsolo inclusive do subsolo de funcionamento de áreas
- Ocupação desordenada e ordenada (qual é a capacidade dos rios e poços)
- Falta de fiscalização
- Falta de ação conjunta das áreas afetadas o meio ambiente é o "patinho feio"
- Falta de integração entre os setores (saúde, educação, meio ambiente, etc).
- Erosão cascalheiras: cascalho desce p/ rio nas chuvas (assoreamento)
- Falta de conscientização / educação
- Degradção e ausência de preservação mata ciliar

UTE 17 93 Data: 03/07/2013
UTE: _____

 Plano Diretor de Recursos Hídricos da Bacia Hidrográfica do Rio das Velhas

CONSULTA PUBLICA PLANO DIRETOR DE RECURSOS HÍDRICOS DA BACIA DO RIO DAS VELHAS

Nome dos integrantes do grupo:


Geaner Belizario Júnior (Jigi)	}
Antônio Croce Gomes de Souza	
Silvio de Castro Fonseca	
Mércio Antônio Soares Jones	
Silvia Lima	

Resumo de discussão do grupo:

Problemas:

- Queimadas (incêndios florestais)
- (ameaça) por ^{desordenamento} Ordenamento Urbano (assoreamento, saneamento) (pavimentação solo)
- Saneamento: Drenagem urbana, resíduos sólidos e esgotamento sanitário
- Falta de planejamento urbano
- Invasão de propriedades particulares por turistas (turismo predatório)
- Leis que não são cumpridas principalmente as ambientais; não há fiscalização.
- Supressão irregular da vegetação.
- Falta de "Educação Ambiental" / Culturalmente a maioria da população não tem ações favoráveis no cotidiano favoráveis ao cuidado do ambiente onde vivem.
- Desarticulação entre instituições que atuam na área (MUNICÍPIO, ESCOLAS, PREF., COMUNIDADE, ETC)

ANEXO SS – LISTA DE PRESENÇA: PLANO DIRETOR DE RECURSOS HÍDRICOS LOCAL: UTE GUAICUY – DATA: 12 DE JUNHO DE 2013




Plano Diretor de Recursos Hídricos da Bacia Hidrográfica do Rio das Velhas

Data: 12/06/2013
Local: Secretaria de Educação de Várzea da Palma - Rua Tiradentes 190, Centro

Hora: 14h00
Pauta: Consulta Pública UTE Guaicuy

	NOME	INSTITUIÇÃO	E-MAIL	TELEFONE
1.	José Luiz Lima			9940 96 86
2.	Daniel de Souza Neves	Comitê Exp/Am/SLLD	daniel_neves@expplan.com.br	31 32 92 8714
3.	MARCELO FRANZEN		MARCELO@NOMAD.COM.BR	58 3771-1191
4.	Walter Evangelista	Associação Várzea da Palma	Evangelista.Walter@Hotmail.com	9981 3970
5.	Cristiano Magalhães Floriano	EMATER-MG	cristiano.magalhães@emater.mg.gov.br	9157-8140
6.	Danielo Rodrigues de Oliveira	COPASA	danielo.oliveira@copasa.com.br	38-3731-9763
7.	Marcos Paulo de Souza	EMATER-MG	marcospaulo@iglobo.com	(38) 89036296
8.	Amário Augusto	Secretaria de Meio Ambiente	amario.vz@vzptv.com.br	(38) 99062143
9.	Juliano Pereira	Associação de Agricultores	Juliano.pereira@vzptv.com.br	(38) 99466667
10.	Evandro Moura	PREFEITO	PREFEITOU@VZPTV.COM.BR	(38) 91088111
11.	Youssef J. Paul	SEC. EDUC.	youssefj@vzptv.com.br	(38) 8731-1132
12.	Agostinho Viana Neto	Setor Engenharia	agostinho.viana@vzptv.com.br	(38) 9991-7945

Rua Marechal Deodoro, nº 308 – Bairro Floresta – Belo Horizonte/MG – CEP 30150-110
Telefones: (021) 2773 0260 – (021) 2773 0273 – cbhvelhas@cbhvelhas.org.br



Plano Diretor de Recursos Hídricos da Bacia Hidrográfica do Rio das Velhas


Data: 12/06/2013
Local: Secretaria de Educação de Várzea da Palma - Rua Tiradentes 190, Centro

Hora: 14h00
Pauta: Consulta Pública UTE Guaicuy

	NOME	INSTITUIÇÃO	E-MAIL	TELEFONE
13.	Clarissa B. Dantas	Equipe de Mobilização CBH Rio das Velhas	clarissa.dantas@cbhvelhas.org.br	(38) 8833-7586
14.	Francisco A. de Souza	Prefeitura Várzea da Palma	francisco@vzptv.com.br	(38) 3731-1137
15.	Paula F. Lato	SEMUS - Várzea da Palma	paullato@vzptv.com.br	(38) 3731-1132
16.	Adriano B. C. (Banda)	Câmara M. V. da Palma	adriano.banda@vzptv.com.br	(38) 9328 0096
17.	Luciana Gomes	Equipe PDH CBH Velhas	luciana.planodiretor.cbhvelhas@gmail.com	(38) 87447267
18.	Palomina Sales	Câmara V. da Palma	palomina.sales@vzptv.com.br	(38) 9811-7441
19.	Projeto Emergencial Comitê de Defesa em Defesa - SMS		ipeq@vzptv.com.br	(38) 9069-8043
20.	KAKO Fernandes	VZPTV	WWW.VZPTV.COM	(38) 9108-2223
21.	João Ricardo Castro Pereira	CBH VZPTV	joao.ricastro@vzptv.com	96292755
22.				
23.				
24.				
25.				

Rua Marechal Deodoro, nº 308 – Bairro Floresta – Belo Horizonte/MG – CEP 30150-110
Telefones: (021) 2773 0260 – (021) 2773 0273 – cbhvelhas@cbhvelhas.org.br

ANEXO TTb – SÍNTASE DOS GRUPOS DE TRABALHO DO PDRH VELHAS
LOCAL: UTE GUAICUY – DATA: 12 DE JUNHO DE 2013

 Plano Diretor de Recursos Hídricos da Bacia Hidrográfica do Rio das Velhas

Data: 12 / 06 / 2013
UTE: GUAICUY

CONSULTA PÚBLICA PLANO DIRETOR DE RECURSOS HÍDRICOS DA BACIA DO RIO DAS VELHAS

Nome dos integrantes do grupo:

Marcelo Messias Coelho João Gimensom Gomes Filho
Marcelo Flauzer
Marilene Dalla Bernardini
Estevão Pinheiro
Silvia Assis
Daniela Rodrigues

Resumo de discussão do grupo:

- Adesão obrigatória não realizada por parte da população
- conclusão das obras de saneamento básico
- Tratamento de efluentes rurais
- Respeito das áreas de APP e fazer a recuperação das áreas degradadas, diminuir algumas áreas supérfluas do município.
- Incentivo para conservação de áreas de APP e recursos locais
- Criar mais incentivos para respeito de áreas de proteção da bacia.
- Educação ambiental das populações rurais e subúrbios e das cidades
- Controle dos estúdios, muitos usam sem direito
- Incentivo ao tratamento biológico de resíduos rurais (resíduos sólidos rurais)
- Controle da poluição do solo, que poderá levar a contaminação do lençol freático

CONSULTA PÚBLICA PLANO DIRETOR DE RECURSOS HÍDRICOS DA BACIA DO RIO DAS VELHAS

Nome dos integrantes do grupo:

Renan, Cristiana, Walter, Renata, Taulari,
Quebano.

Resumo de discussão do grupo:

Um dos principais problemas detectados pelo grupo foi a captação e tratamento de esgoto na Barra do Guacuí, tendo também o problema de construção civil sem planejamento à margem do rio, ^{das velhas} e ainda, o problema da poluição do ar, causado pelas indústrias Lima, Eletroquímica, onde as águas não possuem filtro, tendo a população inalando o ar poluído, causando grande índice de doenças respiratórias.

Sugerimos preservação das nascentes, uma vez que o córrego faz mangal com trechos úmidos de seca, por falta de preservação.

Além disso em outra região, também o problema da captação de água irregular, sem outorga de água.

PRODUTO 6 – APRESENTAÇÃO DO PROJETO PARA CTECOM E PLENÁRIO





Comitê da Bacia Hidrográfica do Rio das Velhas

Associação Executiva de Apoio à Gestão de Bacias Hidrográficas Peixe Vivo

Fundação de Desenvolvimento da Pesquisa

SERVIÇOS DE EDUCAÇÃO E MOBILIZAÇÃO SOCIAL NA BACIA HIDROGRÁFICA DO RIO DAS VELHAS

**PRODUTO 6 - RELATÓRIO CONTENDO FOTOS, LISTAS DE PRESENÇA,
FORMULÁRIO COM OS ENCAMINHAMENTOS E INFORMAÇÕES
SISTEMATIZADAS DA APRESENTAÇÃO DO PROJETO “EDUCAÇÃO E
MOBILIZAÇÃO NA BACIA DO RIO DAS VELHAS” NAS REUNIÕES DA CTECOM E
DA PLENÁRIA DO CBH RIO DAS VELHAS.**

ATO CONVOCATÓRIO Nº001/2013

CONTRATO DE GESTÃO Nº002/IGAM/2012 - ATO CONVOCATÓRIO Nº001/2013

CONTRATO Nº003/2013

SETEMBRO/2013



APRESENTAÇÃO

A fim de proporcionar que o projeto esteja sempre alinhado com as diretrizes do CBH Rio das Velhas, o Ato Convocatório 01/2013 prevê como objetivo específico desse Projeto de educação e Mobilização Social que as atividades e resultados sejam apresentados para CTECOM e Plenário.

Assim que se iniciou esse Projeto de educação e Mobilização Social na bacia do Rio das Velhas, houve a primeira apresentação, para Diretorias CBH Rio das Velhas e AGB Peixe Vivo, CTECOM e coordenação dos Subcomitês, em maio de 2013, os resultados e considerações foram registrados no relatório produto 2 deste projeto, entregue em junho de 2013.

O presente relatório tem o objetivo de apresentar ao Comitê da Bacia Hidrográfica do Rio das Velhas (CBH Rio das Velhas) e à Associação Executiva de Apoio à Gestão de Bacias Hidrográficas Peixe Vivo (AGB Peixe Vivo), os resultados referentes ao Produto 06, “Relatório de apresentação do projeto Educação e Mobilização Social na bacia do Rio das velhas nas reuniões da CTECOM e da Plenária do CBH Rio das Velhas”, como consta no Plano de Trabalho da FUNDEP.

Em conformidade com o Ato Convocatório 001/2013 do Contrato de Gestão N° 002/2012 que objetivou a “Contratação de Serviços de Educação e Mobilização Social na Bacia Hidrográfica do Rio das Velhas”, a FUNDEP apresenta neste Relatório a descrição detalhada das considerações da CTECOM, gestão 2013-2017, a respeito da reunião de 03 de setembro de 2013, onde foi apresentado o desenvolvimento do Projeto de Educação e Mobilização Social na bacia hidrográfica do Rio das Velhas, contendo convocação, lista de presença, registro fotográfico, memória das discussões e encaminhamentos.

Destaca-se que em função da extensão do processo eleitoral do CBH Rio das Velhas, com prorrogação do mandato anterior (já sem atuação da Câmara de Educação, Comunicação e Mobilização - CTECOM), seguido de reunião de encerramento, concomitante com capacitação sobre a legislação de recursos hídricos, posse da nova gestão do Comitê e eleição da nova Diretoria em uma mesma reunião, no mês de agosto, impossibilitou pautar na reunião do Plenário a

apresentação do Projeto “Educação e Mobilização Social na Bacia Hidrográfica do Rio das Velhas”. As Câmaras Técnicas do CBH Rio das Velhas, gestão 2013-2017, foram instituídas nos dias 03 e 04 de setembro.

É válido ressaltar que da composição anterior da Câmara Técnica, permanecem apenas duas entidades, Associação de Desenvolvimento de Artes e Ofícios e Secretaria de Estado de Educação de Minas Gerais. Dessa forma, havendo uma nova composição de entidades e Conselheiros tornou-se necessário rerepresentar os objetivos do projeto, as linhas de ação, a metodologia das atividades e produtos. Tudo isso ocorreu na mesma data de eleição da CTECOM, inviabilizando dessa forma a apresentação com o detalhamento das ações e atividades desenvolvidas em cada Subcomitê.

O presente relatório trata-se de uma sistematização das considerações referentes a essa primeira apresentação a CTECOM da gestão 2013-2017 do CBH Rio das Velhas.

O projeto foi pautado para ser apresentado ao plenário do CBH Rio das Velhas na 74^a e 75^a reuniões Plenárias, mas em função dos temas em discussão de maior urgência (como a atualização do Plano Diretor e a discussão sobre possível situação de conflito pelo uso da água), proposições e encaminhamentos, em ambas a apresentação do projeto foi retirada de pauta e somente em sua 76^a reunião, no dia 05 de fevereiro de 2014 a apresentação foi realizada. Neste dia, nenhuma consideração nova a respeito dos desenvolvimentos dos trabalhos de mobilização foi apresentada.

DESENVOLVIMENTO

O CBH Rio das Velhas, durante o primeiro semestre de 2013 esteve em processo eleitoral, com alteração da composição, entidades, Conselheiros e Diretoria, encerrando essa fase com a posse da nova gestão em 12 de agosto de 2013 e instalação das Câmaras Técnicas nos dias 03 e 04 de setembro de 2013.

Para tanto, na reunião de posse, o Presidente do CBH Rio das Velhas ressaltou a importância de participação dos conselheiros nas Câmaras Técnicas do Comitê. Com mais de 15 dias de antecedência encaminhou-se o ofício de convocação aos Conselheiros do CBH Rio das Velhas para a Instalação das Câmaras Técnicas (ANEXO A). Posteriormente a Equipe de Mobilização e Educação realizou o contato telefônico com cada um dos conselheiros, consultando sobre o interesse a participação, e confirmando presença dos mesmos.

Após o processo de instalação da Câmara Técnica, com definição das entidades titulares e suplentes, Conselheiros, Presidente e Secretária, a equipe de mobilização consultou se poderia ser realizada a apresentação do projeto. Assim pontuaram-se sobre objetivo geral, objetivos específicos, metodologia de trabalho com linhas de ação, atividades e produtos, além de apresentar da equipe técnica da FUNDEP e suas respectivas atribuições.

Foi entregue aos Conselheiros presentes um CD contendo o Regimento Interno do CBH Rio das Velhas, a DN 08/2012 de Princípios e Diretrizes de Educação, Comunicação e Mobilização na Bacia do Rio das Velhas e a DN 09/2012 Plano de Ação de Educação, Comunicação e Mobilização na Bacia do Rio das Velhas, os slides da apresentação realizada e os 4 produtos, até então, entregues e aprovados deste projeto.

Dentre as considerações apresentadas pelos conselheiros, e convidados destacam-se:

LINHA DE AÇÃO I: ORGANIZAÇÃO, APOIO E ACOMPANHAMENTO DOS SUBCOMITÊS

Atividade 1: Organizar as 100 reuniões Ordinárias dos Subcomitês

Considerações:

- Alguns fatores contribuíram para uma desarticulação dos Subcomitês. O principal foi a falta de apoio de uma Equipe de Mobilização, repentinamente, no período de dezembro de 2012 a junho 2013, dessa forma muitos dos Subcomitês deixaram de realizar atividades e ações. Assim ao iniciar-se o projeto de Educação e Mobilização Social na Bacia do Rio das velhas, o retorno das atividades nos Subcomitês não ocorreu na mesma proporção que se esperava, houve grande desmobilização no período mencionado o que acarretou que muitos não retornassem as ações de imediato.
- Destaca-se que dos 13 Subcomitês existentes, 12 já retomaram suas atividades ordinárias. Apenas o Subcomitê Rio Curimataí ainda não se retomou suas atividades, após a consulta pública do processo de atualização do Plano Diretor na região. Foi relatado o esforço de rearticulação com os conselheiros atuais, entretanto, destacou-se o atraso de retorno sobre o Projeto Hidroambiental, juntamente com a saída de alguns conselheiros, especialmente a questão da troca de gestão das prefeituras, como fatores que contribuíram para a desarticulação. Como proposta, para o atual momento é fazer a mobilização local, com os conselheiros e buscar identificar novas lideranças para atuarem no Subcomitê.
- Após o retorno das reuniões em 2013, o Subcomitê Paraúna que havia planejado reuniões bimestrais, definiu que é importante manter a regularidade dos encontros mensais.
- Necessidade de foco na gestão das águas, pois discute-se todos os assuntos e não trata da água propriamente.

Atividade 2: Organizar 1 visita de campo de cada 1 dos Subcomitês

Considerações:

- A reunião ordinária é central para as decisões, atividades e ações dos Subcomitês, dessa forma a desarticulação mencionada no tópico

anterior implica em um esvaziamento da pauta de discussão o que contribui na maioria dos casos para que os Subcomitês tenham dificuldade a definição do tema da visita de campo, qual objetivo, local e conseqüentemente a data.

- Essa atividade também tem sido fator motivador para reestruturação da pauta, assim como a rearticulação do Subcomitê. Um dos exemplos dessa consideração é o SCBH Ribeirão Arrudas.
- Já realizaram atividades de visita de campo o SCBH Taquaraçu e o SCBH Jequitibá. Estão com essa atividade agendada o SCBH Arrudas, o SCBH Itabirito, o SCBH Paraúna.

Atividade 3: Organizar 1 Seminário de cada 1 dos Subcomitês

Considerações:

- As mesmas considerações sobre a atividade visita de campo, aplica-se a atividade de Seminário dos Subcomitês.
- Como vários retomaram as atividades recentemente, ainda não definiram tema, formato, público, data e local dessas atividades, mesmo tendo sido pautada a discussão nas reuniões ordinárias.
- Já realizaram essa atividade o SCBH Águas da Moeda e o SCBH Rio Itabirito. Estão com datas agendadas o SCBH Rio Cipó e SCBH Rio Paraúna.
- Convite dos seminários, deverá ser encaminhado para os Conselheiros do CBH Rio das Velhas, Câmaras Técnicas, assim como para os Conselheiros de outros Subcomitês, com o intuito de proporcionar a participação de todos e promover o intercâmbio de experiências. Além do convite oficial do evento, deverá ser encaminhado no e-mail um texto um pouco mais pessoal e direcionado a esse público que não atua cotidianamente na sub-bacia organizadora do evento, expressando "sua participação é importante", pois apenas o convite transparece a ideia de que é apenas para os conselheiros terem ciência do evento.

Atividade 4: Apoiar os SCBHs no acompanhamento dos Projetos Hidroambientais e Planos Municipais de saneamento desenvolvidos nas sub-bacias.

Considerações:

- Os Subcomitês estão em fases distintas de Projetos Hidroambientais. Alguns estão em fase de execução, SCBH Rio Taquaraçu, SCBH Rio Bicudo, SCBH Ribeirão Jequitibá e SCBH Caeté/Sabarará; outros já finalizaram a primeira etapa do projeto, tais como SCBH Ribeirão da Mata, SCBH Arrudas e SCBH Onça; o terceiro grupo são os Subcomitês que estão em fase de elaboração ou reestruturação da sua demanda, tais como SCBH Cipó, SCBH Águas da Moeda, SCBH Carste e SCBH Curimataí.
- O acompanhamento dos Projetos Hidroambientais e dos Planos Municipais de Saneamento, na maioria das vezes ocorre dentro das reuniões ordinárias dos Subcomitês. Além disso, há um esforço para acompanhar as ações desses Projetos e Planos, assim proporcionar maior agilidade na troca de informações entre a empresa executora ou AGB Peixe Vivo e o Subcomitê.
- Os Subcomitês que ainda não possuem Projetos Hidroambientais, a Equipe de Mobilização está estruturando a demanda para entregar para avaliação da CTPC. Exemplo dessa ação é o SCBH Rio Cipó.

LINHA DE AÇÃO II: ORGANIZAÇÃO, APOIO E ACOMPANHAMENTO DAS CÂMARAS TÉCNICAS

Atividade 1: Organizar as reuniões ordinárias da Câmaras Técnicas

- Em função do período eleitoral do CBH Rio das Velhas, apenas a CTOC das Câmaras Técnicas da gestão 2011-2013 estava se reunindo regularmente. Com a instalação das Câmaras Técnicas dessa nova gestão todas as Câmaras já definiram data da próxima reunião.

- A regularidade das reuniões fica a critério das Câmaras, a princípio todas manterão a frequência da gestão anterior, CTPC e CTECOM mensais e CTIL e CTOC sob demanda.

Atividade 2: Apoiar a realização de visitas de campo, documentos e apresentações demandadas das Câmaras Técnicas

- Essa atividade ocorre conforme demanda. Já foram realizadas diversas visitas de campo da CTOC. Espera-se que com a Instalação das Câmaras Técnicas essa atividade seja mais exigida.

LINHA DE AÇÃO III: ORGANIZAÇÃO, APOIO E ACOMPANHAMENTO DO PLENÁRIO DO CBH RIO DAS VELHAS

Atividade 1: Organizar 6 Reuniões Ordinárias e Extraordinárias do CBH Rio das Velhas;

- O calendário dessa atividade foi programado conforme calendário aprovado pelo CBH Rio das velhas em dezembro de 2012, mas a definição da data das reuniões ocorre sempre da Diretoria atual do CBH Rio das Velhas. A próxima reunião Plenária está agendada para o dia 10 de outubro;
- Após o início do projeto foram apoiadas a realização de 2 reuniões Plenárias. A primeira de comemoração dos 15 anos de CBH Rio das Velhas e a segunda de encerramento da gestão 2011-2013 e posse da gestão 2013-2017.

Atividade 2: Apoiar a realização de visitas de campo, documentos e apresentações demandadas pelo Plenário e Diretoria do CBH Rio das Velhas.

- A equipe de Mobilização atua nessa atividade na organização dos encaminhamentos das Câmaras Técnicas e Subcomitês que subsidiam a sistematização das informações que compõem o material da convocação e estruturação da pauta do Plenário.

LINHA DE AÇÃO IV: APOIO DO PROCESSO DE MOBILIZAÇÃO PARA A ATUALIZAÇÃO DO PDRH

Atividade 1: Organização de Consultas Públicas da atualização do PDRH

- Em função do prazo de execução do contrato, a empresa responsável pela atualização do Plano Diretor contratou dois profissionais para organização das consultas Públicas, que definiram cronograma e infraestrutura, assim como ficaram responsáveis por entregar o relatório com completo registro de percepção nas consultas públicas.
- Assim a Equipe de Mobilização do CBH Rio das Velhas nessa atividade ficou responsável por garantir a presença do público estratégico, contatar os representantes de entidades locais já atuantes no CBH Rio das Velhas ou nos seus Subcomitês e também identificar as entidades públicas e privadas (prefeituras, associações comunitárias, associações de produtores, empresas, etc) para divulgar da atualização do PDRH, seus objetivos, metas e as formas de participação.
- Essa atividade já foi completamente realizada e entregue como Produto 5 desse projeto.

LINHA DE AÇÃO V: ORGANIZAÇÃO DE CAPACITAÇÃO CONTINUADA PARA OS MEMBROS DO CBH RIO DAS VELHAS;

Atividade 1: Capacitação para coordenadores dos Subcomitês

- Essa atividade estava prevista para ocorrer na primeira reunião com coordenadores de subcomitês no início do projeto. Em função da agenda da Diretoria a época, solicitou-se que essa reunião fosse realizada junto com a Diretoria do CBH Rio das Velhas, AGB Peixe Vivo e CTECOM. Dessa forma a pauta ficou extensa e a atividade foi prorrogada para 22 de outubro de 2013, considerando também que vários Subcomitês estão até esse período em fase eleitoral havendo em vários casos a alteração da Coordenação;

- O local previsto para essa capacitação era na sede do CBH Rio das Velhas, como provisoriamente o CBH está sem a sede, o local para realização dessa atividade ainda não está definido.

Atividade 2: Capacitação - “Recursos Hídricos e seus instrumentos de gestão”

- Serão realizadas duas capacitações, considerando que as responsabilidades e atribuições dos Conselheiros do CBH Rio das Velhas e dos Subcomitês são distintas na gestão de recursos hídricos. A primeira em Belo Horizonte para conselheiros do CBH Rio das Velhas. A segunda é para Conselheiros e convidados dos Subcomitês que ocorrerá em 5 polos na Bacia, buscando adequar a abordagem do curso a realidade do polo. Já foi estruturada uma proposta de programação de conteúdo e está na fase de contratação do palestrante;
- A proposta de abordagem do conteúdo é que apresente a gestão de recursos hídricos e seus instrumentos de forma contextualizada com a gestão do CBH Rio das Velhas. Assim quando abordar o instrumento Plano Diretor, serão apresentadas as particularidades dessa atualização de agora, sobre o instrumento de Cobrança pelo Uso da Água, abordada as deliberações que orientam a aplicação do Recurso, entre outras formas de contextualização.
- Os cursos serão realizados em setembro e outubro de 2013.

Atividade 3: Realizar 5 debates públicos pelas águas

- Considerando o período de alternância das gestões do CBH Rio das Velhas, ainda não foi realizado nenhum desses debates, que estão previstos para iniciarem em outubro de 2013.

LINHA DE AÇÃO VI: ORGANIZAÇÃO DE EVENTOS

Atividade 1: Planejamento, organização e realização da Semana do Rio das Velhas

- Essa atividade já foi completamente realizada e entregue como Produto 4 desse projeto e o relatório já foi aprovado.

- A Semana do Rio das Velhas foi realizada de 22 a 28 de junho, tinha por objetivo comemorar os 15 anos de fundação e gestão participativa pelas águas. As atividades realizadas em cada dia da semana, em sub-bacias diferentes, que tiveram como temática um motivo a ser comemorado, correlacionado a um dos instrumentos de gestão das águas implantado na Bacia do Rio das Velhas, tais como o Plano Diretor do Rio das Velhas por meio de sua atualização, a aplicação do recurso da Cobrança pelo Uso da Água através dos os Projetos Hidroambientais, as formas de participação e discussão dos processos de Outorga. O encerramento da semana ocorreu com a Plenária do CBH Rio das Velhas e ao final de maneira simbólica a festa foi planejada no estilo junina com quadrilha, em homenagem a data de aniversário do CBH Rio das Velhas que também é data de São Pedro, o santo das águas.
- Crítica sobre essa atividade foi que os materiais de comunicação e divulgação de maneira geral da Semana deram pouca ênfase ao CBH Rio das Velhas.

Atividade 2: Planejamento e Organização do IV Encontro de Subcomitês.

- Será a última atividade realizada desse projeto, com previsão de realização no período de 12 a 14 de março de 2014, em Lagoa Santa, com o intuito de permitir a troca de informações, o intercâmbio de experiências e proporcionar uma avaliação dos Subcomitês sobre suas ações e o Projeto de Educação e Mobilização social na Bacia do Rio das Velhas.

CONSIDERAÇÕES FINAIS

O acompanhamento deste projeto pela CTECOM e Plenário do CBH Rio das Velhas é fundamental para condução dos trabalhos em acordo com os Princípios e Diretrizes de Educação, Comunicação e Mobilização para a bacia do Rio das Velhas.

Os Conselheiros do Comitê e da CTECOM, gestão 2013-2017 tiveram a oportunidade de conhecer o projeto de Educação e Mobilização Social na bacia do Rio das Velhas, como esse foi planejado e como estão sendo desenvolvidas as atividades.

Percebeu-se que a ausência de apoio aos Subcomitês no período de dezembro de 2012 à junho de 2013, ocasionou desarticulação na maioria desses, o que interferiu nas datas propostas no plano de trabalho para a retomada dos trabalhos. Entretanto é válido destacar que dos 13 Subcomitês, 12 já retomaram suas atividades e fortalecendo suas pautas. Dessa forma, a proposta de trabalho foi avaliada de forma positiva pelos Conselheiros.

Para os Conselheiros da CTECOM que não estiveram presentes à reunião, foi enviado o material digital e no caso de considerações adicionais, poderão ser encaminhadas posteriormente à Equipe de Mobilização e Educação para adequarmos ao relatório complementar. Além disso, na próxima reunião da CTECOM será apresentado o detalhamento do status de cada Subcomitê e assim haverá a oportunidade de discutir as particularidades das sub-bacias.

APÊNDICES

APÊNDICE A - Relatório fotográfico da Reunião Câmara Técnica de Educação, Mobilização e Comunicação, em 04 de setembro de 2013.

RELATÓRIO FOTOGRÁFICO



Foto 1: Reunião Ordinária CTECOM, em 04 de setembro de 2013.



Foto 2: Reunião Ordinária CTECOM, em 04 de setembro de 2013.



Foto 3: Reunião Ordinária CTECOM, em 04 de setembro de 2013

Foto 5: Reunião Ordinária CTECOM, em 04 de setembro de 2013.



Foto 6: Reunião Ordinária CTECOM, em 04 de setembro de 2013

Foto 4: Reunião Ordinária CTECOM, em 04 de setembro de 2013



Foto 7: Reunião Ordinária CTECOM, em 04 de setembro de 2013

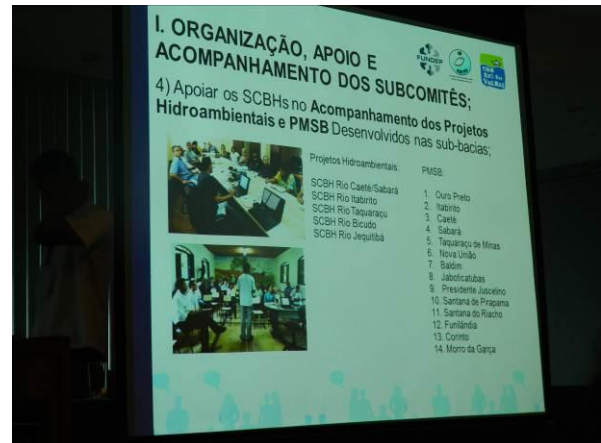


Foto 8: Reunião Ordinária CTECOM, em 04 de setembro de 2013



Foto 9: 76ª Reunião Ordinária do CBH Rio das Velhas, em 05 de fevereiro de 2014



Foto 10: 76ª Reunião Ordinária do CBH Rio das Velhas, em 05 de fevereiro de 2014

ANEXOS

ANEXO A – Ofício CBH Rio das Velhas CE 044/2013, de 16 de agosto de 2013 –
Convocação para Reunião Ordinária CTECOM em 04 de setembro de 2013 - Pag. 1



OFÍCIO CE 044/2013

COMITÊ DA BACIA HIDROGRÁFICA DO RIO DAS VELHAS

Belo Horizonte, 16 de agosto de 2013

Aos
Conselheiros do CBH Rio das Velhas

REF.: Composição das Câmaras Técnicas

Prezados(as) Conselheiros(as),

Visando complementar o processo de renovação do CBH Rio das Velhas para o mandato 2013-2017, convidamos as entidades membros do Comitê a integrarem as Câmaras Técnicas conforme descrição a seguir.

As solicitações de participação e indicação de representante deverão ser encaminhadas ao e-mail cbhvelhas@cbhvelhas.org.br ou diretamente apresentadas nas primeiras reuniões das respectivas Câmaras Técnicas agendadas para esse fim específico.

São quatro as Câmaras Técnicas, com suas competências definidas conforme em seu regimento interno (anexo) e descritas na tabela a seguir:

Câmara Técnica	Competência
CTIL – Câmara Técnica Institucional e Legal	<ul style="list-style-type: none"> • Examinar a constitucionalidade e legalidade das propostas, previamente à sua apreciação pelo Plenário do Comitê; • Apresentar substitutivo ao Comitê, acompanhado da versão original da matéria examinada; • Devolver a matéria à Câmara Técnica competente, com recomendações de modificação; • Assessorar, por meio de seus membros, os trabalhos desenvolvidos pelas demais Câmaras; • Analisar proposta de instituição de Subcomitês, a serem criados conforme DN CBH Rio das Velhas nº02/2004 previamente à sua apreciação pelo Plenário do Comitê; • Elaborar propostas de normas e outros atos legais a serem aplicados na bacia hidrográfica do Rio das Velhas; • Propor a realização de reuniões conjuntas com outras Câmaras Técnicas; • Coordenar a composição das Câmaras Técnicas; • Aprovar o regimento das Câmaras Técnicas;

ANEXO A – Ofício CBH Rio das Velhas CE 044/2013, de 16 de agosto de 2013 –
Convocação para Reunião Ordinária CTECOM em 04 de setembro de 2013 - Pag. 2



COMITÊ DA BACIA HIDROGRÁFICA DO RIO DAS VELHAS

<p>CTOC - Câmara Técnica de Outorga e Cobrança</p>	<ul style="list-style-type: none"> • Analisar e emitir parecer sobre processos de outorgas, encaminhados previamente à sua apreciação pelo Plenário do Comitê; • Propor critérios e normas para a Cobrança pelo uso de recursos hídricos; • Examinar recursos administrativos interpostos junto ao Comitê nas matérias de sua competência;
<p>CTPC - Câmara Técnica de Planos, Projetos e Controle</p>	<ul style="list-style-type: none"> • Desenvolver ações no sentido de regulamentar a implementação do sistema de informação, enquadramento e Plano Diretor de Recursos Hídricos na bacia hidrográfica do Rio das Velhas; • Analisar e emitir parecer sobre conflitos relacionados com recursos hídricos na bacia do Rio das Velhas; • Analisar e emitir parecer sobre os planos de aplicação dos recursos arrecadados com a Cobrança pelo uso dos recursos hídricos; • Analisar o Contrato de Gestão celebrado entre a Agência de Bacia e o Instituto Mineiro de Gestão das Águas; • Controlar as atividades desenvolvidas pela Agência de Bacia;
<p>CTECOM - Câmara Técnica de Educação, Comunicação e Mobilização.</p>	<ul style="list-style-type: none"> • Auxiliar e assessorar o CBH Rio das Velhas e os Subcomitês nos assuntos relativos à Educação Ambiental, Comunicação, Mobilização Social e Ações Culturais na bacia do Rio das Velhas; • Estabelecer diretrizes para elaboração, execução e acompanhamento do Plano de Comunicação, Educação Ambiental, Mobilização Social e Ações Culturais da Bacia Hidrográfica do Rio das Velhas, a ser aprovado pelo Plenário e incorporado ao Plano Diretor de Recursos Hídricos da Bacia; • Auxiliar e acompanhar as ações de educação, comunicação e mobilização vinculadas aos programas e projetos do CBH Rio das Velhas; • Propor apoio a programas e eventos socioambientais e culturais realizados na bacia do Rio das Velhas por entidades parceiras; • Propor o apoio e a participação em programas de pesquisa e de capacitação associados à gestão das águas, realizadas na bacia do Rio das Velhas por entidades parceiras;

As Câmaras têm 8 membros titulares com possibilidade de participação de suplentes, com a seguinte distribuição:

- 02 representantes titulares do Poder Público Estadual;
- 02 representantes titulares do Poder Público Municipal;
- 02 representantes titulares da Sociedade Civil;
- 02 representantes titulares de Usuários.

ANEXO A – Ofício CBH Rio das Velhas CE 044/2013, de 16 de agosto de 2013 –
Convocação para Reunião Ordinária CTECOM em 04 de setembro de 2013 - Pag. 3



COMITÊ DA BACIA HIDROGRÁFICA DO RIO DAS VELHAS

Lembramos que as vagas nessas Câmaras são das entidades membros do CBH Rio das Velhas, que podem indicar formalmente, especialista para representar sua instituição, com direito a voto.

A definição dos membros ocorrerá na primeira reunião de cada uma das Câmaras e poderá se dar por acordo ou por eleição.

Data e hora das reuniões:

Câmara Técnica	Data e hora
CTIL	03 de setembro de 2013, às 09hs.
CTOC	03 de setembro de 2013, às 14hs.
CTPC	04 de setembro de 2013, às 09hs.
CTECOM	04 de setembro de 2013, às 14hs.

Todas as reuniões ocorrerão na sede do CBH Rio das Velhas, localizada à **Rua Marechal Deodoro, nº 308, bairro Floresta, Belo Horizonte – MG.**

Cordialmente,




Marcus Vinicius Polignano
Presidente do CBH Rio das Velhas
















Anexos:

- DN CBH Rio das Velhas nº 01, de 10 de fevereiro de 2006 – Institui, em caráter permanente, a Câmara Técnica Institucional – CTIL, e Legal do CBH Rio das Velhas;
- DN CBH Rio das Velhas nº 02, de 10 de fevereiro de 2006 – Institui, em caráter permanente, a Câmara Técnica de Outorga e Cobrança – CTOC, do CBH Rio das Velhas;
- DN CBH Rio das Velhas nº 03, de 10 de fevereiro de 2006 – Institui, em caráter permanente, a Câmara Técnica de Planejamento, Projetos e Controle – CTPC, do CBH Rio das Velhas;
- DN CBH Rio das Velhas nº 02, de 30 de março de 2011 – Institui, em caráter permanente, a Câmara Técnica de Educação, Comunicação e Mobilização – CTECOM, do CBH Rio das Velhas.

ANEXO B – Lista de Presença - Reunião Ordinária CTECOM em 04 de setembro de 2013 - Pag. 1



COMITE DA BACIA HIDROGRAFICA DO RIO DAS VELHAS
 LISTA DE PRESENÇA
 Câmara Técnica de Educação, Comunicação e Mobilização – CTECOM
 Reunião de Instalação
 Belo Horizonte, 04 de Setembro de 2013 – 14h00

1.	2.	3.	4.	5.	6.	7.	8.	9.	10.	11.	12.	13.	14.	15.	16.	17.	18.	19.	20.	21.	22.	23.	24.	25.	26.	27.	28.
NOME	INSTITUIÇÃO / ENTIDADE	TELEFONE / E-MAIL	ASSINATURA																								
1. Fray Luciano Stegma	SEC-ME	3915-3764																									
2. Valdeir Penteado H. Sales	CONVIVER DE	3541-4918																									
3. Celso de Almeida Neves	UFPA-TIG	9651-3742																									
4. Patrícia Glória da Silva	Faploria Nova Lima	3541-4918																									
5. Gislaine Gonçalves de Souza	UFPA - Faculdade de Educação	3541-4918																									
6. Fernanda F.M. Macatangay	UFPA - Faculdade de Educação	3541-4918																									
7. Sora de Castro Soares	UFPA	96292789																									
8. Yvete de Oliveira	UFPA - Centro de Estudos	3581-8161																									
9. Patrícia Nova Bandeira	UFPA - Rio das Velhas	31-888-5002																									
10. Ingridel Marquesena	UFPA - Rio das Velhas	3922-8350																									
11. Sora de Castro Soares	UFPA - Rio das Velhas	3922-8350																									
12. Nelsa S. Soares	UFPA	39154554																									
13. Cláudia S. Donato	UFPA - Rio das Velhas	39154554																									
14. Cláudia S. Donato	UFPA - Rio das Velhas	39154554																									
15. Cláudia S. Donato	UFPA - Rio das Velhas	39154554																									
16.																											
17.																											
18.																											
19.																											
20.																											
21.																											
22.																											
23.																											
24.																											
25.																											
26.																											
27.																											
28.																											

Rua Marechal Deodoro, nº 308 – Bairro Floresta – Belo Horizonte/MG – CEP 30150-110
 Telefones: (021) 3222-8350 – cbhvelhas@cbhvelhas.org.br

ANEXO C – Convocação 76ª Reunião Ordinária CBH Rio das Velhas – 05 de fevereiro de 2014



**COMITÊ DA BACIA HIDROGRÁFICA
DO RIO DAS VELHAS**

CONVOCAÇÃO PARA A 76ª REUNIÃO ORDINÁRIA

DATA: 05 de fevereiro de 2014 (quarta-feira).

LOCAL: Auditório da FAEMG, localizado na Av. Carandaí. 1.115/ 5º Andar – Funcionários/BH.


HORÁRIO: 13h30min às 17h00min

PAUTA

- 13h30 às 14h00 Credenciamento;
- 14h00 às 14h10 Aprovação da ata;
- 14h10 às 14h30 Informes:
 - Informes gerais;
 - Status GT sobre o conflito de uso da água no alto Rio das Velhas (apresentação IGAM);
- 14h30 às 15h00 - Apresentação do projeto de Educação e Mobilização do CBH Rio das Velhas – (apresentação FUNDEP);
- 15h00 às 16h20 – Plano Diretor de Recursos Hídricos – Apresentação Acompanhamento do PDRH pela CTPC; as alterações do Diagnóstico e o Prognóstico para a bacia do Rio das Velhas (apresentação CTPC, Consórcio Ecoplan/Still e AGB Peixe Vivo);
- 16h20 às 16h40 - Aprovação da sistemática de acompanhamento e avaliação de projetos hidroambientais, planos municipais de saneamento e atualização do Plano Diretor (apresentação CTPC);
- 16h40 às 17h00 – Apresentação da Parceria CBH Velhas, AGB Peixe Vivo e CREA/MG - Articulações para viabilizar a elaboração dos próximos PMSBs na bacia do Rio das Velhas - (apresentação CTPC);
- 17h00 às 17h30 - Apresentação das atividades de 2013 da AGB Peixe Vivo (apresentação AGB Peixe Vivo).


Favor confirmar presença, ou justificar ausência, por meio do e-mail cbhvelhas@cbhvelhas.org.br.

Atenciosamente,




Ênio Resende de Souza
Vice-presidente do CBH Rio das Velhas

ANEXO D – Lista de presença – 76ª Reunião Ordinária CBH Rio das Velhas – 05 de fevereiro de 2014 – pag 1



COMITÊ DA BACIA HIDROGRÁFICA DO RIO DAS VELHAS

GESTÃO 2013-2017
LISTA DE PRESENÇA – 76ª REUNIÃO ORDINÁRIA
Belo Horizonte, 05 de fevereiro de 2014 – 13h30 às 17h30



Associação Executiva de Apoio à Gestão de Bacias Hidrográficas Peixe Vivo

INSTITUIÇÃO / ENTIDADE		CONSELHEIRO	TELEFONE / E-MAIL	ASSINATURA
1	Instituto Mineiro de Gestão das Águas - IGAM	Lilian Márcia Domingues de Resende	lilian.domingues@meioambiente.mg.gov.br; (31) 3915-1527	
	Secretaria de Estado de Agricultura, Pecuária e Abastecimento - SEAPA	Amarildo José Brumano Kalli	amarildo.kalli@agricultura.mg.gov.br; (31) 3915-8503	
2	Instituto Estadual de Florestas - IEF	Márcio Marques Queiroz	marcio.queiroz@meioambiente.mg.gov.br; (31) 3774-8273	
	Fundação Rural Mineira - RURALMINAS	Priscila do Carmo Santos	priscila.santos@ruralminas.mg.gov.br (31)3915-8404	
3	Secretaria Estadual de Educação - SEE	Inês Tourinho Teixeira	tematicas.ambiental@educacao.mg.gov.br; (31) 3915-3762	
	Instituto do Patrimônio Histórico e Artístico de Minas Gerais - IEPHA	Júlio de Miranda Mourão	julio.mourao@iepha.mg.gov.br; (31) 3235-2889	
4	Secretaria de Estado de Meio Ambiente e Desenvolvimento Sustentável - SEMAD	Diogo Soares de Melo Franco	diogo.franco@meioambiente.mg.gov.br; (31) 3915-1777	
	Secretaria de Estado de Desenvolvimento Econômico - SEDE	Paulo Sérgio Machado Ribeiro	paulo.sergio@desenvolvimento.mg.gov.br; (31) 3915-2977	
5	Empresa de Assistência Técnica e Extensão Rural do Estado de Minas Gerais - EMATER	Enio Resende de Souza	enio@emater.mg.gov.br; (31) 3349-8234 / (31) 3349-8071	
	Instituto Mineiro de Agropecuária - IMA	Francisco Xavier Maia	xavier.maia@ima.mg.gov.br; (31) 3915-8777	

Titular em negrito/Suplente sem destaque

Rua Carijós, nº 150, 10º andar – Bairro Centro – Belo Horizonte/MG – CEP 30120-060
Telefones: (031) 3222-8350 – cbhvelhas@cbhvelhas.org.br





ANEXO D – Lista de presença – 76ª Reunião Ordinária CBH Rio das Velhas – 05 de fevereiro de 2014 – pag 2



COMITÊ DA BACIA HIDROGRÁFICA DO RIO DAS VELHAS
GESTÃO 2013-2017
LISTA DE PRESENÇA – 76ª REUNIÃO ORDINÁRIA
Belo Horizonte, 05 de fevereiro de 2014 – 13h30 às 17h30

Titular em negrito/Suplente sem destaque



INSTITUIÇÃO / ENTIDADE		CONSELHEIRO	TELEFONE/ E-MAIL	ASSINATURA
6	Agência Reguladora de Serviços de Abastecimento de Água e Esgotamento Sanitário do Estado de Minas Gerais – ARSAE-MG	Matheus Valle de Carvalho e Oliveira	matheus.valle@arsae.mg.gov.br; (31) 3915-8072	
	Secretaria de Estado de Saúde	Maria Berenice Cardoso Martins Vieira	vigambiental.bh@saude.mg.gov.br; (31) 3215-7382 / 7383	
7	Polícia Civil de Minas Gerais	Afrânio Lúcio Vasconcelos	dema@pc.mg.gov.br; (31) 9806-0867 / (31) 9731-0199	
	Agência de Desenvolvimento da Região Metropolitana de Belo Horizonte - ARMBH	Maria Valeska Duarte Drummond	valeska.drummond@agenciambh.mg.gov.br (31) 3915-6992	

Rua Carijós, nº 150, 10º andar – Bairro Centro – Belo Horizonte/MG – CEP 30120-060
Telefones: (031) 3222-8350 – cbhvelhas@cbhvelhas.org.br

ANEXO D – Lista de presença – 76ª Reunião Ordinária CBH Rio das Velhas – 05 de fevereiro de 2014 – pag 3



COMITÊ DA BACIA HIDROGRÁFICA DO RIO DAS VELHAS
GESTÃO 2013-2017
LISTA DE PRESENÇA – 76ª REUNIÃO ORDINÁRIA
Belo Horizonte, 05 de fevereiro de 2014 – 13h30 às 17h30




PODER PÚBLICO MUNICIPAL

Titular em negrito/Suplente sem destaque

INSTITUIÇÃO / ENTIDADE	CONSELHEIRO	TELEFONE / E-MAIL	ASSINATURA
8	Prefeitura Municipal de Belo Horizonte	Weber Coutinho Rosângela Maria Bicalho	
	Prefeitura Municipal de Lagoa Santa	Rosângela Maria Bicalho meioambiente@lagoasanta.mg.gov.br / rosangella.bicalho@gmail.com	
	Prefeitura Municipal de Nova Lima	Roberto Messias Franco meioambiente@pnl.mg.gov.br; recursos.hidricos@yahoo.com.br; (31) 3541-4832 / (31) 3541-2950	
9	Prefeitura Municipal de Rio Acima	Tedfilo Antônio Garzon Henrique teogarzon@hotmail.com; (31) 3545-1882	
	Prefeitura Municipal de Ouro Preto	Tália Carvalho de Freitas freitastac@gmail.com; (31) 3559-3253 / (31) 8645-0083	
	Prefeitura Municipal de Itabirito	Antônio Marcos Generoso Cotta generoso.grupojac@gmail.com; (31) 3561-4009 / (31) 9743-6499	
10	Prefeitura Municipal de Ribeirão das Neves	Rodrigo Hott Pimenta (31) 8783.2473 / 3364.9701 rodrigohotpimenta@gmail.com	
	Prefeitura Municipal de Santana do Riacho	Márcio Antônio Ferreira Torres comprodec@santanadoriacho.mg.gov.br; (31) 3718-6104 / (31) 8756-1896	
11	Prefeitura Municipal de Jaboticatubas	Lairto Divino de Almeida meioambiente@jaboticatubas.mg.gov.br; (31) 3683-1233 / (31) 9952-4954 lairtosema@gmail.com;	
	Prefeitura Municipal de Baldim	Maria Mércia Rodrigues m.ambiente@baldim.mg.gov.br; pagusv@yahoo.com.br; (31) 3718-1255 / (31) 8402-3628 / (9751-1587	
12	Prefeitura Municipal de Baldim		


Rua Carijós, nº 150, 10º andar – Bairro Centro – Belo Horizonte/MG – CEP 30120-060
Telefones: (031) 3222-8350 – cbhvelhas@cbhvelhas.org.br

ANEXO D – Lista de presença – 76ª Reunião Ordinária CBH Rio das Velhas – 05 de fevereiro de 2014 – pag 4



COMITÊ DA BACIA HIDROGRÁFICA DO RIO DAS VELHAS




GESTÃO 2013-2017
LISTA DE PRESENÇA – 76ª REUNIÃO ORDINÁRIA
Belo Horizonte, 05 de fevereiro de 2014 – 13h30 às 17h30



Associação Executiva de Apoio à Gestão de Bacias Hidrográficas Peixe Vivo

PODER PÚBLICO MUNICIPAL

Titular em negrito/Suplente sem destaque

INSTITUIÇÃO / ENTIDADE		CONSELHEIRO	TELEFONE / E-MAIL	ASSINATURA
13	Prefeitura Municipal de Sete Lagoas	Marcos Joaquim Matoso	secretario.meioambiente@setelagoas.mg.gov.br ; matoso.marcos@gmail.com; (31) 3771-9441 / (31) 9981-0742	
	Prefeitura Municipal de Funiândia	Elton Dias Barcelos	admfunil@gmail.com / gabiente@funilandia.mg.gov.br(31)3713-6229 / 8410-5843	
14	Prefeitura Municipal de Corinto	Luiz Ernesto Moreira Delucca	meioambiente@prefeituradecorinto.com.br (38) 3751-3588 / (38) 3751-3411	
	Prefeitura Municipal de Morro da Garça	André Ribeiro do Rego	meioambiente@morrodagraca.mg.gov.br; (38) 3725-1133 / (38) 9984-2031	

Rua Carijós, nº 150, 10º andar – Bairro Centro – Belo Horizonte/MG – CEP 30120-060
Telefones: (031) 3222-8350 – cbhvelhas@cbhvelhas.org.br

ANEXO D – Lista de presença – 76ª Reunião Ordinária CBH Rio das Velhas – 05 de fevereiro de 2014 – pag 5







COMITÊ DA BACIA HIDROGRÁFICA DO RIO DAS VELHAS
GESTÃO 2013-2017
LISTA DE PRESENÇA – 76ª REUNIÃO ORDINÁRIA
Belo Horizonte, 05 de fevereiro de 2014 – 13h30 às 17h30




USUÁRIOS

Titular em negrito/Suplente sem destaque

INSTITUIÇÃO / ENTIDADE		CONSELHEIRO	TELEFONE/ E-MAIL	ASSINATURA
15	COPASA	Valter Vilela	valter.cunha@copasa.com.br; (31) 3250-2065	
	COPASA	Valéria Caldas Barbosa	valeria.barbosa@copasa.com.br; (31) 3250-1848 / (31) 9282-2609	
16	SAAE - SERVIÇO AUTÔNOMO DE ÁGUA E ESGOTO – CAETÉ - MG	Fabiana Queiroga Perry	saacaetetechnico@yahoo.com.br; (31) 3651-5100 / (31) 8396-8728	
	SAAE - SERVIÇO AUTÔNOMO DE ÁGUA E ESGOTO – ITABIRITO - MG	Wagner José Silva Meilillo	presidencia@saaeta.mg.gov.br (31) 3561-3099	
17	FIEMG – FEDERAÇÃO DAS IND. DO ESTADO DE MINAS GERAIS	Wagner Soares Costa	costasw@fiemg.com.br (31) 3263-4501 / 8881-9667	
	HOLCIM Brasil S.A	Marcos Otávio Reis Versiani	marcos.versiani@holcim.com; (31) 3660-9124 / (31) 9241-1876	
18	IBRAM - INSTITUTO BRASILEIRO DE MINERAÇÃO	Dalton Rodrigues de Oliveira	dalton.oliveira@gerdau.com.br; (31) 3749-2967 / 8391-0246	
	VALE S.A.	Luíz Claudio de Castro Figueiredo	luiz.castro.figueiredo@vale.com; (31) 3916-2281 / (31) 9814-9793	
19	CEMIG GERAÇÃO E TRANSMISSÃO S.A. – CEMIG GT	Renato Junio Constandcio	renato.constancio@cemig.com.br; (38) 3754-3664	
	Anglogold Ashanti - Córrego do Sítio Mineração S.A	Celso Scalambri Costa	ccscalambri@anglogoldashanti.com.br; (31) 3589-1766 / (310) 9919-3231	

Rua Carijós, nº 150, 10º andar – Bairro Centro – Belo Horizonte/MG – CEP 30120-060
Telefones: (031) 3222-8350 – cbhvelhas@cbhvelhas.org.br

ANEXO D – Lista de presença – 76ª Reunião Ordinária CBH Rio das Velhas – 05 de fevereiro de 2014 – pag 6




COMITÊ DA BACIA HIDROGRÁFICA DO RIO DAS VELHAS

GESTÃO 2013-2017

LISTA DE PRESENÇA – 76ª REUNIÃO ORDINÁRIA


Belo Horizonte, 05 de fevereiro de 2014 – 13h30 às 17h30



Associação Executiva de Apoio à Gestão
de Bacias Hidrográficas Peixe Vivo

Titular em negrito/Suplente sem destaque

USUÁRIOS

	INSTITUIÇÃO / ENTIDADE	CONSELHEIRO	TELEFONE / E-MAIL	ASSINATURA
20	Federação da Agricultura e Pecuária do Estado de Minas Gerais – FAEMG União Agropecuária importação e Exportação de Bebidas Ltda – UNIAGRO	Carlos Alberto Santos Oliveira Walter Caetano Pinto	carlosalberto@faemg.org.br; (31) 3074-3045 / (31) 8646-2355 contabilidade@grupogermana.com.br; (31) 8399-5007	
21	Associação dos Municípios do Circuito Turístico Parque Nacional da Serra do Cipó – AMPASC Associação do Circuito Turístico das Grutas – ACG	Gesner Ferreira Belisário Junior Magno Pereira Marques	gesnerbelisario@hotmail.com; gestor@circuitoserradocipo.org.br; (31) 3296-8193 / (31) 8566-7018 / (31) 8441-8190 gestor@circuitodasgrutas.com.br; (31) 9277-0041 / (31) 9236-3757 / (31)3775-2329	

Rua Carijós, nº 150, 10º andar – Bairro Centro – Belo Horizonte/MG – CEP 30120-060
Telefones: (031) 3222-8350 – cbhvelhas@cbhvelhas.org.br

ANEXO D – Lista de presença – 76ª Reunião Ordinária CBH Rio das Velhas – 05 de fevereiro de 2014 – pag 7









COMITÊ DA BACIA HIDROGRÁFICA DO RIO DAS VELHAS
GESTÃO 2013-2017
LISTA DE PRESENÇA – 76ª REUNIÃO ORDINÁRIA
Belo Horizonte, 05 de fevereiro de 2014 – 13h30 às 17h30

SOCIEDADE CIVIL


Titular em negrito/Suplente sem destaque



INSTITUIÇÃO / ENTIDADE	CONSELHEIRO	TELEFONE/ E-MAIL	ASSINATURA
22	Associação Para Recuperação e Conservação Ambiental em Defesa da Serra da Calçada – ARCA AMASERRA	Simone Alvarenga Borja botrei31@gmail.com (31) 8413-9494	
	Fórum Nacional de Sociedade Civil nos Comitês de Bacias Hidrográficas – FONASC CBH	Rodrigo Silva Lemos rodrigo_slemos@yahoo.com.br; (31) 3324-5578 / (31) 8649-2029	
	Associação Brasileira de Engenharia Sanitária e Ambiental – ABES-MG	José Antônio da Cunha Melo jose.melo@copasa.com.br; (31) 9814-1379	
23	Sindicato dos Trabalhadores nas Indústrias de Purificação e Distribuição de Água e em Serviços de Esgoto – SINDÁGUA-MG	José Maria dos Santos zemaria@sindagua.com.br; secretaria@sindagua.com.br; (31) 3297-7227 / (31) 8430-0959	
	CONVIVERDE	Cecilia Rute de Andrade Silva cecilandrade@yahoo.com.br; (31) 3351.3009 / 8787.3351	
24	Federação dos Trabalhadores na Agricultura do Estado de Minas Gerais – FETAEMG	Eduardo Nascimento fetaemg@fetaemg.org.br; (31) 3073-0000	
25	Instituto Guaicuy - SOS Rio das Velhas	Marcus Vinícius Polignano mupoli@medicina.gov.br; (31) 3409-9818 / (31) 9185-3881	
	4 Cantos do Mundo	Carolina de Moura Campos carolcampos@4cantosdomundo.org.br; (31) 3575-3244 / (31) 9111-9359	
	Associação de Desenvolvimento de Artes e Ofícios – ADAO	José de Castro Procópio procopiodecastro@gmail.com; (31) 3712-8012 / (31) 9629-2735	
26	Instituto Pró-Endêmicas	Julia de Abreu Pinheiro pinheiro.julia@gmail.com; (31) 9846-8857	

Rua Carijós, nº 150, 10º andar – Bairro Centro – Belo Horizonte/MG – CEP 30120-060
Telefones: (031) 3222-8350 – cbhvelhas@cbhvelhas.org.br


ANEXO D – Lista de presença – 76ª Reunião Ordinária CBH Rio das Velhas – 05 de fevereiro de 2014 – pag 8






COMITÊ DA BACIA HIDROGRÁFICA DO RIO DAS VELHAS
GESTÃO 2013-2017
LISTA DE PRESENÇA – 76ª REUNIÃO ORDINÁRIA
Belo Horizonte, 05 de fevereiro de 2014 – 13h30 às 17h30

SOCIEDADE CIVIL

Titular em negrito/suplente sem destaque



Associação Executiva de Apoio à Gestão de Bacias Hidrográficas Peixe Vivo
















	INSTITUIÇÃO / ENTIDADE	CONSELHEIRO	TELEFONE / E-MAIL	ASSINATURA
27	Associação Comunitária dos Chacareiros do Maravilha – ACOMCHAMA	Tarcísio de Paula Cardoso	tapaucar@yahoo.com.br; (31) 3474-7442 / 9612-2232	
	Projeto Metamorfose – PROMETA	Fernanda Figueiredo Machado de Alvarenga	prometamorfose@yahoo.com.br; (38) 9915-5844	
28	Movimento Artístico, Cultural e Ambiental de Caeté – MACACA	Maria Teresa Viana de Freitas Corujo	tespca@gmail.com; (31) 9385-1339 / (31) 3286-8225	
	Conselho Comunitário Unidos pelo Ribeiro de Abreu – COMUPRA	Itamar de Paula Santos	tamar@comupra.org.br; (31) 3434-2754 / (31) 9928-0947	

Rua Carijós, nº 150, 10º andar – Bairro Centro – Belo Horizonte/MG – CEP 30120-060
Telefones: (031) 3222-8350 – cbhvelhas@cbhvelhas.org.br

ANEXO D – Lista de presença – 76ª Reunião Ordinária CBH Rio das Velhas – 05 de fevereiro de 2014 – pag 9




COMITE DA BACIA HIDROGRAFICA DO RIO DAS VELHAS
LISTA DE PRESENCIA – CONVIDADOS
76ª REUNIÃO ORDINÁRIA
 Belo Horizonte, 05 de fevereiro de 2014 – 13h30 às 17h30















	NOME	INSTITUIÇÃO / ENTIDADE	TELEFONE/ E-MAIL	ASSINATURA
1.	Spaurine Baraillon	ARCA MAREIA	9700 1464	
2.	Daiana da Souza Alves	Comunidade Capim Skill	3504-1894	
3.	Ilza Costa Albuquerque	CBH Velhas	3222 8350	
4.	Elio Domingos Uebe	CBH Rio das Velhas	3222-8350	
5.	Arizonei Andrade	Prefeitura Velhas SM 114	6881-6912	
6.	Sharon Cristina	Prefeitura Velhas	8555-2470	
7.	Rosana Gomes	Prefeitura Velhas	9646-7082	
8.	Jandrey Souza	Prof. Coimbra	38-9997-0145	
9.	Dirlei F. de Oliveira	ME 288358 Soc. Limpo	(31) 84482205	
10.	Paula Faust A. Oliveira	RECICLAGEM S/A Velhas	(31) 82496446	
11.	Alcelyne Ferreira	"	31 88690419	
12.	Renato de Oliveira	Angelo Mendes	131 540222	
13.	Fernanda Oliveira	EM CBH Velhas	32228350	
14.	Samuel Paiva	Prof. Santana de Almeida	98790654	
15.	Luiza Nogueira	VALE	3916 2284 / 87347862	

Rua Carijós, nº 150, 10º andar – Bairro Centro – Belo Horizonte/MG – CEP 30120-060
 Telefones: (031) 3222-8350 – cbhvelhas@cbhvelhas.org.br

ANEXO D – Lista de presença – 76ª Reunião Ordinária CBH Rio das Velhas – 05 de fevereiro de 2014 – pag 10
















COMITE DA BACIA HIDROGRAFICA DO RIO DAS VELHAS
LISTA DE PRESENCIA – CONVIDADOS
76ª REUNIÃO ORDINÁRIA
Belo Horizonte, 05 de fevereiro de 2014 – 13h30 às 17h30

	NOME	INSTITUIÇÃO / ENTIDADE	TELEFONE/ E-MAIL	ASSINATURA
16.	SIDER ARA	ecoran/stell	(51) 3272 8978	
17.	Adriano Junho de A.			
18.	Elizangela Moraes	Parcelarmittel	(31) 8511 7434	
19.	Daniel dos Santos	Zeladonga do Boneta	(31) 8864 2789	Maria Fenuing
20.	João Manoel Pereira	STPM	(31) 3281 8777	
21.	Paulo Roberto da Silva	Indepelora Mar Lim	(31) 3541 4918 / edambind@epalmg.gov.br	
22.	Paulo Roberto da Silva			
23.	Paulo Roberto da Silva			
24.	Mr. José de Jesus Pereira	SCB H. Rib. Dmca	96363287	
25.	Vanice Severina	Rep. Nova de Gama	34331019 / wa: 99999999 @valoro.com.br	
26.	Sônia Krause	SITMA/PBH	381 9943 2586	
27.	Wagner S. Costa	F'ém G	31 3277-5185	
28.	Fátima Giselle Silva	Pul. Stabulho	3263 4501	
29.	Bruno Mendonça	Projeto Mawelza	(31) 9279-9801	
30.	Antonio Luiz Rubin Talesias Rodriguez	APP CARSTE LAGOA SANTA	(31) 3657-6533	

Rua Carijós, nº 150, 10º andar – Bairro Centro – Belo Horizonte/MG – CEP 30120-060
Telefones: (031) 3222-8350 – cbhvelhas@cbhvelhas.org.br

ANEXO D – Lista de presença – 76ª Reunião Ordinária CBH Rio das Velhas – 05 de fevereiro de 2014 – pag 11

COMITE DA BACIA HIDROGRAFICA DO RIO DAS VELHAS		LISTA DE PRESENÇA – CONVIDADOS		76ª REUNIÃO ORDINÁRIA		Belo Horizonte, 05 de fevereiro de 2014 – 13h30 às 17h30								
31.	32.	33.	34.	35.	36.	37.	38.	39.	40.	41.	42.	43.	44.	45.
NOME	INSTITUIÇÃO / ENTIDADE	TELEFONE / E-MAIL	ASSINATURA											
Maria Durviana de O. Sampaio	IEB - (ECON)	88805924 Mduviana.sampaio@ieb.org.br												
Deborah Barbosa	IEB - CEECON	8493.4434 / mbarb@ieb.org.br												
Anna Carolina Franco	IEB - Econ	9916-3899 / annafranco@ieb.org.br												
Miriam Ferreira Alvante	IEB - Econ	8644-1119 / miriam@ieb.org.br												
Raissa Marchion	IEB-CECON	9319.9780												
Adriana Carralho	Manuelzão	99522968 - adriana.carralho@manuelzao.org.br												
Marcia Veste	Agencia	73531972 adriac.veste@gmail.com												
Ana C. Silveira	AGBRV	31 3208000 (d.d...)												
Polli Frezes	AGB PV													
Rafaela Sena	AGB PV													
Uliete Sales	ICAM	3915-1311 uliete@icam.org.br												
Helen D. Ferraz	UFMG	(31) 8437-0696 / helen@ufmg.br												
Mauricio Cassim	SUBCOMITÊ ATUANTES	(31) 9293-0624												

Rua Carijós, nº 150, 10º andar – Bairro Centro – Belo Horizonte/MG – CEP 30120-060
Telefones: (031) 3222-8350 – cbhvelhas@cbhvelhas.org.br


ANEXO D – Lista de presença – 76ª Reunião Ordinária CBH Rio das Velhas – 05 de fevereiro de 2014 – pag 12

COMITE DA BACIA HIDROGRAFICA DO RIO DAS VELHAS
LISTA DE PRESENCIA – CONVIDADOS
76ª REUNIÃO ORDINÁRIA
Belo Horizonte, 05 de fevereiro de 2014 – 13h30 às 17h30

	NOME	INSTITUIÇÃO / ENTIDADE	TELEFONE / E-MAIL	ASSINATURA
46.	<i>[Handwritten Name]</i>	<i>[Handwritten Institution]</i>	<i>[Handwritten Phone]</i>	<i>[Handwritten Signature]</i>
47.	WILSON D.T.	UFMG (DESA)	9802-1307	<i>[Handwritten Signature]</i>
48.	Sandra G. Araujo	Pref. P. Necaus	9673-8706	<i>[Handwritten Signature]</i>
49.	Helena França	SAE Itaipu	9119.6814	<i>[Handwritten Signature]</i>
50.	Fabíola de P. Louro	Seman/ITAE/ITRO	88879621	<i>[Handwritten Signature]</i>
51.	<i>[Handwritten Name]</i>	SAE Itaipu	8837-7080	<i>[Handwritten Signature]</i>
52.	Jeni Meira dos Reis Velho	SRE Metropolitana	2654.6139	<i>[Handwritten Signature]</i>
53.	<i>[Handwritten Name]</i>	Pant. Congonhas do Sul	8414.5154	<i>[Handwritten Signature]</i>
54.	<i>[Handwritten Name]</i>	Ray. Cong. do Sul	8399.9996	<i>[Handwritten Signature]</i>
55.	<i>[Handwritten Name]</i>	Aguaes deguas	8777.0160	<i>[Handwritten Signature]</i>
56.	João M. de M.L.	SINAGUA	R	<i>[Handwritten Signature]</i>
57.	<i>[Handwritten Name]</i>	SATI/Manoelão	98988670	<i>[Handwritten Signature]</i>
58.	Selma Neves Paqueta	COPIASA	99419940	<i>[Handwritten Signature]</i>
59.	Roberto Com. V. P. Pereira	P.M. Minas G. (COBEM)	8668-1484	<i>[Handwritten Signature]</i>
60.	Denisse Bastos Dantas	Aguaes CBH Rio das Velhas	1378838-9586	<i>[Handwritten Signature]</i>

Rua Carijós, nº 150, 10º andar – Bairro Centro – Belo Horizonte/MG – CEP 30120-060
Telefones: (031) 3222-8350 – cbhvelhas@cbhvelhas.org.br

ANEXO D – Lista de presença – 76ª Reunião Ordinária CBH Rio das Velhas – 05 de fevereiro de 2014 – pag 13



COMITE DA BACIA HIDROGRAFICA DO RIO DAS VELHAS
LISTA DE PRESEÇA – CONVIDADOS
76ª REUNIÃO ORDINÁRIA
Belo Horizonte, 05 de fevereiro de 2014 – 13h30 às 17h30

	NOME	INSTITUIÇÃO / ENTIDADE	TELEFONE/ E-MAIL	ASSINATURA
61.	Monarda Magalhães	CBH Velhas Supervisor Mobil.	3222-8350	Monarda Magalhães
62.	Angela Dolabela Carfona	FEPAHUS	32352877-99565764	Angela Dolabela Carfona
63.	Daniela B. Gonçalves	CECON	9660-9696	Daniela B. Gonçalves
64.	Elelvina Rabelo silve	CECON	9635-4373	Elelvina Rabelo silve
65.	Silvania Cláudia de Azevedo	CECON	34289617	Silvania Cláudia de Azevedo
66.	Angela Dolabela Carfona	FEPAHUS	32352877-99565764	Angela Dolabela Carfona
67.	Angela Dolabela Carfona	FEPAHUS	32352877-99565764	Angela Dolabela Carfona
68.	Angela Dolabela Carfona	FEPAHUS	32352877-99565764	Angela Dolabela Carfona
69.	Daniela B. Gonçalves	CECON	9660-9696	Daniela B. Gonçalves
70.				
71.				
72.				
73.				
74.				
75.				

Rua Carijós, nº 150, 10º andar – Bairro Centro – Belo Horizonte/MG – CEP 30120-060
Telefones: (031) 3222-8350 – cbhvelhas@cbhvelhas.org.br

CONTINUAÇÃO EM
VOLUME 2